Описание местоположения границ

Зона общественной застройки

(наименование объекта, местоположение границ которого описано (далее - объект))

Раздел 1

Сведения об объекте

№ п/п	Характеристики объекта	Описание характеристик
1	2	3
1.	Местоположение объекта	Самарская область, район Ставропольский, сельское поселение Хрящевка, село Хрящевка
2.	Площадь объекта +/- величина погрешности определения площади (Р +/- Дельта Р)	5518 кв.м. +/- 650 кв.м.
3.	Иные характеристики объекта	-

Раздел 2

Сведения о местоположении границ объекта

1. Система координат МСК-63, зона 1

2. Сведения о характерных точках границ объекта

Обозначение характерных точек границ	Координаты, м		Метод определения координат характерной точки	Средняя квадратическая погрешность положения характерной точки (Mt), м	Описание обозначения точки на местности (при наличии)
	X	Y			
1	2	3	4	5	6
-	-	-	-	-	

3. Сведения о характерных точках части (частей) границы объекта

Обозначение характерных точек части границы	Координаты, м		Метод определения координат характерной точки	Средняя квадратическая погрешность положения характерной точки (Mt), м	Описание обозначения точки на местности (при наличии)
	X	Y			
1	2	3	4	5	6
Часть 1					
1	456123.45	1303766.11	Аналитический метод	0.10	-
2	456122.23	1303831.88	Аналитический метод	0.10	-
3	456067.59	1303833.35	Аналитический метод	0.10	-
4	456067.23	1303820.00	Аналитический метод	0.10	-
5	456018.40	1303821.08	Аналитический метод	0.20	-
6	455982.77	1303822.09	Аналитический метод	0.20	-
7	455982.22	1303822.12	Аналитический метод	0.10	-
8	455981.61	1303779.23	Аналитический метод	0.10	-
9	455981.58	1303775.51	Аналитический метод	0.10	-
10	455980.50	1303743.82	Аналитический метод	0.20	-
11	455985.59	1303743.77	Аналитический метод	0.20	-
12	456015.94	1303743.47	Картометрический метод	0.10	-
13	456019.48	1303743.35	Картометрический метод	0.10	-
14	456038.35	1303743.23	Картометрический метод	0.10	-
15	456041.59	1303743.19	Картометрический метод	0.10	-
16	456042.31	1303766.40	Аналитический метод	5.00	-

3. Сведения о характерных точках части (частей) границы объекта					
Обозначение характерных точек части границы	**Координаты, м**		**Метод определения координат характерной точки**	**Средняя квадратическая погрешность положения характерной точки (Mt), м**	**Описание обозначения точки на местности (при наличии)**
	X	**Y**			
1	**2**	**3**	**4**	**5**	**6**
17	456026.34	1303766.53	Аналитический метод	0.20	-
18	456025.36	1303811.53	Аналитический метод	0.20	-
19	456107.91	1303808.86	Аналитический метод	0.10	-
20	456115.91	1303808.60	Аналитический метод	0.10	-
21	456115.33	1303765.84	Аналитический метод	0.10	-
1	456123.45	1303766.11	Аналитический метод	0.10	-
22	456007.44	1303774.91	Картометрический метод	0.10	-
23	456002.32	1303775.03	Аналитический метод	0.10	-
24	455992.17	1303775.28	Аналитический метод	0.10	-
25	455984.44	1303775.46	Картометрический метод	0.10	-
26	455984.39	1303771.90	Картометрический метод	0.10	-
27	455984.32	1303767.70	Картометрический метод	0.10	-
28	455984.24	1303762.09	Картометрический метод	0.10	-
29	455997.65	1303761.77	Картометрический метод	0.10	-
30	456002.86	1303761.65	Картометрический метод	0.10	-
31	456007.28	1303761.54	Картометрический метод	0.10	-
22	456007.44	1303774.91	Картометрический метод	0.10	-

Раздел 3

Сведения о местоположении измененных (уточненных) границ объекта

1. Система координат -

2. Сведения о характерных точках границ объекта

Обозначение характерных точек границ	Существующие координаты, м		Измененные (уточненные) координаты, м		Метод определения координат характерной точки	Средняя квадратическая погрешность положения характерной точки (Mt), м	Описание обозначения точки на местности (при наличии)
	X	Y	X	Y			
1	2	3	4	5	6	7	8
-	-	-	-	-	-	-	

3. Сведения о характерных точках части (частей) границы объекта

Обозначение характерных точек части границы	Существующие координаты, м		Измененные (уточненные) координаты, м		Метод определения координат характерной точки	Средняя квадратическая погрешность положения характерной точки (Mt), м	Описание обозначения точки на местности (при наличии)
	X	Y	X	Y			
1	2	3	4	5	6	7	8
-	-	-	-	-	-	-	

Текстовое описание местоположения границ населенных пунктов, территориальных зон		
Прохождение границы		Описание прохождения границы
от точки	до точки	
1	2	3
-	-	-

Раздел 4

Зона общественной застройки

(наименование объекта)

План границ объекта

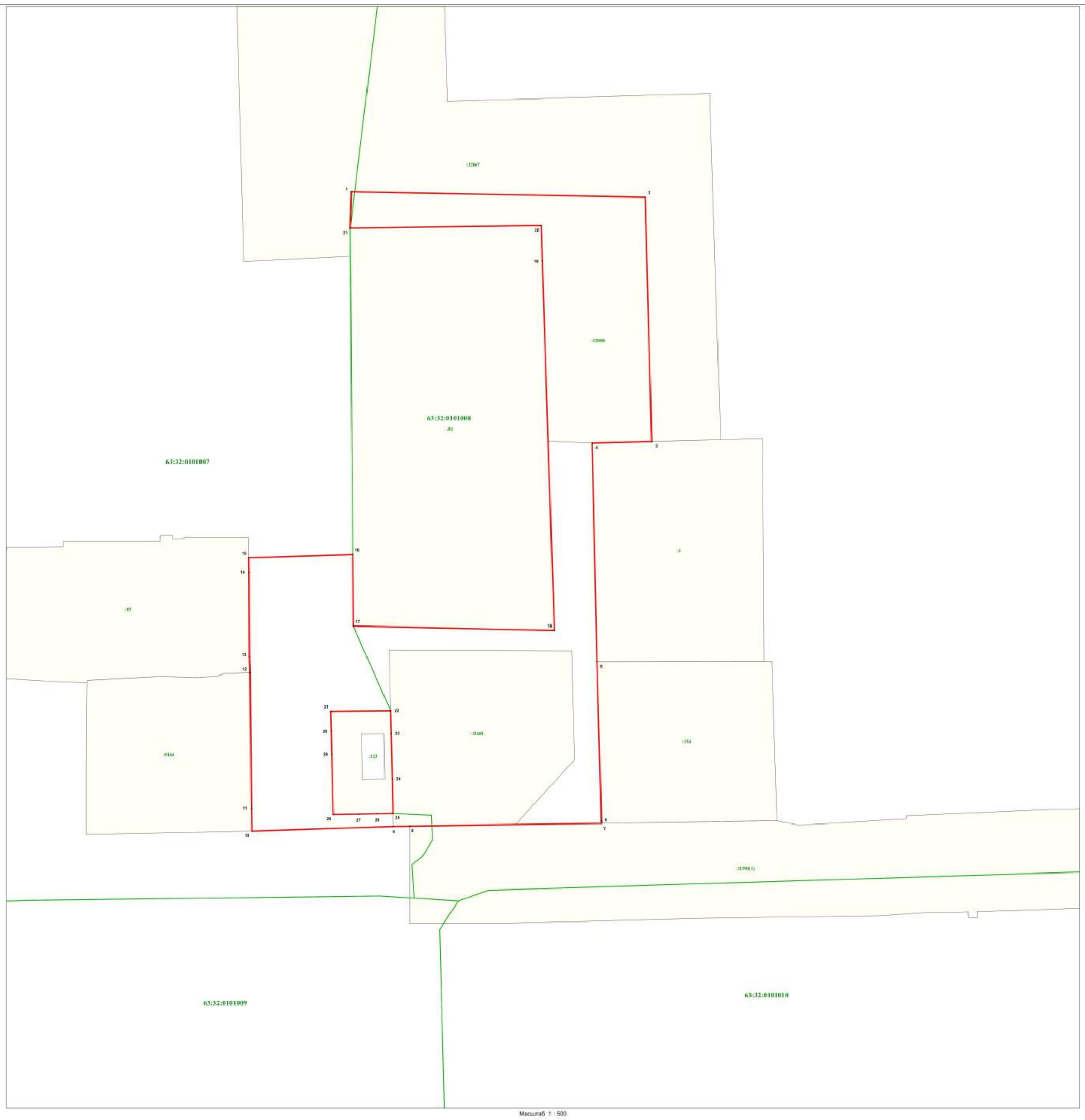

Масштаб 1 : 500

Используемые условные знаки и обозначения:

.'	- характерная точка границы
	- граница территориальной зоны
	- граница кадастрового квартала
:12067	- земельный участок, кадастровый номер
63:32:0101007	- подпись кадастрового квартала

Подпись кадастрового инженера _____ /В.Л.Кадырова/

Дата 09.06.2022

Место для оттиска печати (при наличии) лица, составляющего описание местоположения границ объекта

Описание местоположения границ

Зона смешанной жилой и общественной застройки

(наименование объекта, местоположение границ которого описано (далее - объект))

Раздел 1

Сведения об объекте

№ п/п	Характеристики объекта	Описание характеристик
1	2	3
1.	Местоположение объекта	Самарская область, район Ставропольский, сельское поселение Хрящевка, село Хрящевка
2.	Площадь объекта +/- величина погрешности определения площади (Р +/- Дельта Р)	1343522 кв.м. +/- 10142 кв.м.
3.	Иные характеристики объекта	-

Раздел 2

Сведения о местоположении границ объекта

1. Система координат МСК-63, зона 1

2. Сведения о характерных точках границ объекта

Обозначение характерных точек границ	Координаты, м		Метод определения координат характерной точки	Средняя квадратическая погрешность положения характерной точки (Mt), м	Описание обозначения точки на местности (при наличии)
	X	Y			
1	2	3	4	5	6
-	-	-	-	-	

3. Сведения о характерных точках части (частей) границы объекта

Обозначение характерных точек части границы	Координаты, м		Метод определения координат характерной точки	Средняя квадратическая погрешность положения характерной точки (Mt), м	Описание обозначения точки на местности (при наличии)
	X	Y			
1	2	3	4	5	6
Часть 1					
1	457064.57	1303295.10	Картометрический метод	0.10	-
2	457064.34	1303306.30	Картометрический метод	0.10	-
3	457063.47	1303340.08	Картометрический метод	0.10	-
4	456979.02	1303430.89	Картометрический метод	0.10	-
5	456982.70	1303545.10	Картометрический метод	0.10	-
6	456986.13	1303545.04	Картометрический метод	0.10	-
7	456986.32	1303555.20	Аналитический метод	0.60	-
8	456987.42	1303613.19	Аналитический метод	0.60	-
9	456987.77	1303631.89	Картометрический метод	0.10	-
10	456865.80	1303634.70	Картометрический метод	0.10	-
11	456849.80	1303644.40	Аналитический метод	0.10	-
12	456824.80	1303644.40	Аналитический метод	0.10	-
13	456824.97	1303648.55	Аналитический метод	0.10	-
14	456797.63	1303649.74	Аналитический метод	0.10	-
15	456798.79	1303687.94	Аналитический метод	0.10	-
16	456799.32	1303706.07	Аналитический метод	0.10	-

3. Сведения о характерных точках части (частей) границы объекта					
Обозначение характерных точек части границы	**Координаты, м**		**Метод определения координат характерной точки**	**Средняя квадратическая погрешность положения характерной точки (Mt), м**	**Описание обозначения точки на местности (при наличии)**
	X	**Y**			
1	**2**	**3**	**4**	**5**	**6**
17	456801.10	1303736.30	Аналитический метод	0.10	-
18	456801.26	1303747.18	Аналитический метод	0.10	-
19	456801.29	1303749.00	Аналитический метод	0.10	-
20	456799.24	1303750.76	Аналитический метод	0.10	-
21	456782.23	1303751.03	Аналитический метод	0.10	-
22	456782.20	1303749.26	Аналитический метод	0.10	-
23	456777.27	1303749.34	Аналитический метод	0.10	-
24	456776.91	1303743.83	Аналитический метод	0.10	-
25	456775.97	1303742.49	Аналитический метод	0.10	-
26	456775.33	1303733.04	Аналитический метод	0.10	-
27	456776.76	1303729.75	Аналитический метод	0.10	-
28	456774.99	1303686.76	Аналитический метод	0.10	-
29	456774.43	1303673.33	Аналитический метод	0.10	-
30	456773.35	1303662.10	Аналитический метод	0.10	-
31	456749.65	1303662.50	Аналитический метод	0.10	-
32	456751.37	1303687.44	Аналитический метод	0.20	-
33	456752.15	1303705.54	Аналитический метод	0.20	-
34	456752.45	1303750.58	Аналитический метод	0.20	-
35	456726.22	1303750.47	Аналитический метод	0.30	-
36	456726.22	1303748.74	Аналитический метод	0.30	-
37	456726.20	1303724.65	Аналитический метод	0.30	-
38	456726.19	1303692.61	Аналитический метод	0.30	-
39	456726.32	1303682.67	Аналитический метод	0.30	-
40	456725.85	1303662.10	Аналитический метод	0.10	-
41	456721.55	1303661.91	Картометрический метод	0.10	-

3. Сведения о характерных точках части (частей) границы объекта					
Обозначение характерных точек части границы	**Координаты, м**		**Метод определения координат характерной точки**	**Средняя квадратическая погрешность положения характерной точки (Mt), м**	**Описание обозначения точки на местности (при наличии)**
	X	**Y**			
1	**2**	**3**	**4**	**5**	**6**
42	456722.55	1303644.61	Картометрический метод	0.10	-
43	456723.15	1303639.40	Картометрический метод	0.10	-
44	456727.54	1303638.94	Картометрический метод	0.10	-
45	456726.97	1303626.88	Картометрический метод	0.10	-
46	456731.34	1303626.39	Картометрический метод	0.10	-
47	456731.85	1303608.60	Картометрический метод	0.10	-
48	456733.55	1303606.10	Картометрический метод	0.10	-
49	456741.09	1303605.98	Картометрический метод	0.10	-
50	456740.48	1303587.27	Аналитический метод	0.10	-
51	456739.52	1303557.80	Аналитический метод	0.10	-
52	456738.81	1303527.94	Картометрический метод	0.10	-
53	456738.15	1303499.02	Картометрический метод	0.10	-
54	456737.00	1303469.01	Картометрический метод	0.10	-
55	456736.00	1303439.03	Аналитический метод	0.10	-
56	456785.98	1303437.36	Аналитический метод	0.10	-
57	456791.68	1303435.19	Аналитический метод	0.10	-
58	456790.66	1303405.69	Аналитический метод	0.10	-
59	456803.83	1303404.85	Аналитический метод	0.10	-
60	456840.59	1303403.33	Аналитический метод	0.10	-
61	456855.88	1303402.70	Картометрический метод	0.10	-
62	456853.82	1303298.11	Картометрический метод	0.10	-
63	456891.42	1303297.57	Картометрический метод	0.10	-
1	457064.57	1303295.10	Картометрический метод	0.10	-
Часть 2					
64	453869.18	1304368.94	Аналитический метод	0.10	-
65	453776.59	1304337.45	Аналитический метод	0.10	-

3. Сведения о характерных точках части (частей) границы объекта					
Обозначение характерных точек части границы	**Координаты, м**		**Метод определения координат характерной точки**	**Средняя квадратическая погрешность положения характерной точки (Mt), м**	**Описание обозначения точки на местности (при наличии)**
	X	**Y**			
1	**2**	**3**	**4**	**5**	**6**
66	453763.79	1304332.98	Аналитический метод	0.10	-
67	453676.74	1304237.62	Картометрический метод	0.10	-
68	453535.99	1304083.42	Аналитический метод	0.10	-
69	453513.51	1304072.20	Картометрический метод	0.10	-
70	453512.06	1304070.55	Аналитический метод	0.10	-
71	453509.52	1304070.20	Картометрический метод	0.10	-
72	453480.62	1304055.80	Аналитический метод	0.10	-
73	453468.80	1304079.49	Аналитический метод	0.10	-
74	453466.99	1304083.13	Аналитический метод	0.10	-
75	453418.03	1304181.29	Аналитический метод	0.10	-
76	453418.01	1304181.29	Картометрический метод	0.10	-
77	453417.62	1304181.18	Аналитический метод	0.10	-
78	453403.87	1304174.73	Аналитический метод	0.10	-
79	453309.13	1304084.13	Аналитический метод	0.10	-
80	453307.16	1304082.25	Аналитический метод	0.10	-
81	453305.76	1304079.95	Аналитический метод	0.10	-
82	453221.39	1303941.18	Аналитический метод	0.10	-
83	453113.17	1303827.42	Аналитический метод	0.10	-
84	453098.51	1303820.78	Аналитический метод	0.10	-
85	453033.66	1303791.34	Аналитический метод	0.10	-
86	452959.27	1303757.56	Аналитический метод	0.10	-
87	452916.60	1303680.88	Аналитический метод	0.10	-
88	452861.22	1303603.45	Аналитический метод	0.10	-
89	452834.11	1303546.49	Аналитический метод	0.10	-
90	453557.84	1303366.99	Аналитический метод	0.10	-

3. Сведения о характерных точках части (частей) границы объекта					
Обозначение характерных точек части границы	**Координаты, м**		**Метод определения координат характерной точки**	**Средняя квадратическая погрешность положения характерной точки (Mt), м**	**Описание обозначения точки на местности (при наличии)**
	X	**Y**			
1	**2**	**3**	**4**	**5**	**6**
91	453878.17	1303233.11	Аналитический метод	0.10	-
92	454128.30	1303081.08	Аналитический метод	0.10	-
93	454458.27	1303001.53	Аналитический метод	0.10	-
94	454478.86	1303102.92	Аналитический метод	0.10	-
95	454410.89	1303578.33	Аналитический метод	0.10	-
96	454380.63	1303614.14	Аналитический метод	0.10	-
97	454353.96	1303645.72	Аналитический метод	0.10	-
98	454311.75	1303695.68	Аналитический метод	0.10	-
99	454234.98	1304352.80	Картометрический метод	0.10	-
100	454228.09	1304411.78	Аналитический метод	0.10	-
101	454026.47	1304379.08	Аналитический метод	0.10	-
102	453958.46	1304374.77	Аналитический метод	0.10	-
103	453887.96	1304370.30	Аналитический метод	0.10	-
64	453869.18	1304368.94	Аналитический метод	0.10	-
104	453651.65	1303693.53	Аналитический метод	0.10	-
105	453654.06	1303693.53	Аналитический метод	0.10	-
106	453654.07	1303695.94	Аналитический метод	0.10	-
107	453651.66	1303695.94	Аналитический метод	0.10	-
104	453651.65	1303693.53	Аналитический метод	0.10	-
108	454324.83	1303563.80	Аналитический метод	0.10	-
109	454322.65	1303570.48	Аналитический метод	0.10	-
110	454315.92	1303568.29	Аналитический метод	0.10	-
111	454318.09	1303561.60	Аналитический метод	0.10	-
108	454324.83	1303563.80	Аналитический метод	0.10	-
112	453150.45	1303789.96	Аналитический метод	0.10	-

3. Сведения о характерных точках части (частей) границы объекта					
Обозначение характерных точек части границы	**Координаты, м**		**Метод определения координат характерной точки**	**Средняя квадратическая погрешность положения характерной точки (Mt), м**	**Описание обозначения точки на местности (при наличии)**
	X	**Y**			
1	**2**	**3**	**4**	**5**	**6**
113	453152.87	1303789.97	Аналитический метод	0.10	-
114	453152.86	1303792.38	Аналитический метод	0.10	-
115	453150.45	1303792.37	Аналитический метод	0.10	-
112	453150.45	1303789.96	Аналитический метод	0.10	-
116	453985.25	1303629.18	Аналитический метод	0.10	-
117	453987.66	1303629.17	Аналитический метод	0.10	-
118	453987.67	1303631.58	Аналитический метод	0.10	-
119	453985.26	1303631.59	Аналитический метод	0.10	-
116	453985.25	1303629.18	Аналитический метод	0.10	-
120	453818.71	1303661.40	Аналитический метод	0.10	-
121	453821.12	1303661.39	Аналитический метод	0.10	-
122	453821.12	1303663.80	Аналитический метод	0.10	-
123	453818.71	1303663.81	Аналитический метод	0.10	-
120	453818.71	1303661.40	Аналитический метод	0.10	-
124	454152.19	1303597.01	Аналитический метод	0.10	-
125	454154.60	1303597.00	Аналитический метод	0.10	-
126	454154.60	1303599.41	Аналитический метод	0.10	-
127	454152.20	1303599.42	Аналитический метод	0.10	-
124	454152.19	1303597.01	Аналитический метод	0.10	-
128	453484.59	1303725.67	Аналитический метод	0.10	-
129	453487.00	1303725.68	Аналитический метод	0.10	-
130	453487.00	1303728.08	Аналитический метод	0.10	-
131	453484.59	1303728.08	Аналитический метод	0.10	-
128	453484.59	1303725.67	Аналитический метод	0.10	-
132	453317.54	1303757.82	Аналитический метод	0.10	-

3. Сведения о характерных точках части (частей) границы объекта					
Обозначение характерных точек части границы	**Координаты, м**		**Метод определения координат характерной точки**	**Средняя квадратическая погрешность положения характерной точки (Mt), м**	**Описание обозначения точки на местности (при наличии)**
	X	**Y**			
1	**2**	**3**	**4**	**5**	**6**
133	453319.94	1303757.82	Аналитический метод	0.10	-
134	453319.94	1303760.23	Аналитический метод	0.10	-
135	453317.53	1303760.23	Аналитический метод	0.10	-
132	453317.54	1303757.82	Аналитический метод	0.10	-
Часть 3					
136	456637.25	1303286.04	Картометрический метод	0.10	-
137	456637.67	1303286.71	Аналитический метод	0.20	-
138	456661.31	1303287.32	Аналитический метод	0.20	-
139	456683.48	1303287.89	Аналитический метод	0.20	-
140	456704.67	1303288.44	Аналитический метод	0.20	-
141	456709.16	1303353.61	Аналитический метод	0.20	-
142	456709.23	1303354.62	Аналитический метод	0.20	-
143	456682.42	1303355.07	Аналитический метод	0.20	-
144	456660.25	1303355.45	Аналитический метод	0.20	-
145	456656.01	1303355.53	Аналитический метод	0.20	-
146	456656.01	1303354.52	Аналитический метод	0.20	-
147	456656.02	1303350.75	Аналитический метод	0.20	-
148	456642.92	1303350.73	Аналитический метод	0.10	-
149	456642.88	1303375.88	Аналитический метод	0.10	-
150	456641.34	1303375.97	Аналитический метод	0.10	-
151	456602.90	1303378.12	Аналитический метод	0.10	-
152	456601.71	1303341.88	Аналитический метод	0.10	-
153	456569.44	1303342.64	Аналитический метод	0.10	-
154	456565.44	1303342.70	Аналитический метод	0.10	-
155	456554.44	1303342.98	Аналитический метод	0.10	-
156	456554.43	1303337.99	Картометрический метод	0.10	-

3. Сведения о характерных точках части (частей) границы объекта

Обозначение характерных точек части границы	Координаты, м		Метод определения координат характерной точки	Средняя квадратическая погрешность положения характерной точки (Mt), м	Описание обозначения точки на местности (при наличии)
	X	Y			
1	2	3	4	5	6
157	456554.43	1303333.99	Картометрический метод	0.10	-
158	456554.28	1303283.98	Картометрический метод	0.10	-
159	456554.30	1303283.98	Картометрический метод	0.10	-
136	456637.25	1303286.04	Картометрический метод	0.10	-

Раздел 3

Сведения о местоположении измененных (уточненных) границ объекта

1. Система координат -

2. Сведения о характерных точках границ объекта

Обозначение характерных точек границ	Существующие координаты, м		Измененные (уточненные) координаты, м		Метод определения координат характерной точки	Средняя квадратическая погрешность положения характерной точки (Mt), м	Описание обозначения точки на местности (при наличии)
	X	Y	X	Y			
1	2	3	4	5	6	7	8
-	-	-	-	-	-	-	

3. Сведения о характерных точках части (частей) границы объекта

Обозначение характерных точек части границы	Существующие координаты, м		Измененные (уточненные) координаты, м		Метод определения координат характерной точки	Средняя квадратическая погрешность положения характерной точки (Mt), м	Описание обозначения точки на местности (при наличии)
	X	Y	X	Y			
1	2	3	4	5	6	7	8
-	-	-	-	-	-	-	

Текстовое описание местоположения границ населенных пунктов, территориальных зон		
Прохождение границы		Описание прохождения границы
от точки	до точки	
1	2	3
-	-	-

Раздел 4

Зона смешанной жилой и общественной застройки

(наименование объекта)

План границ объекта

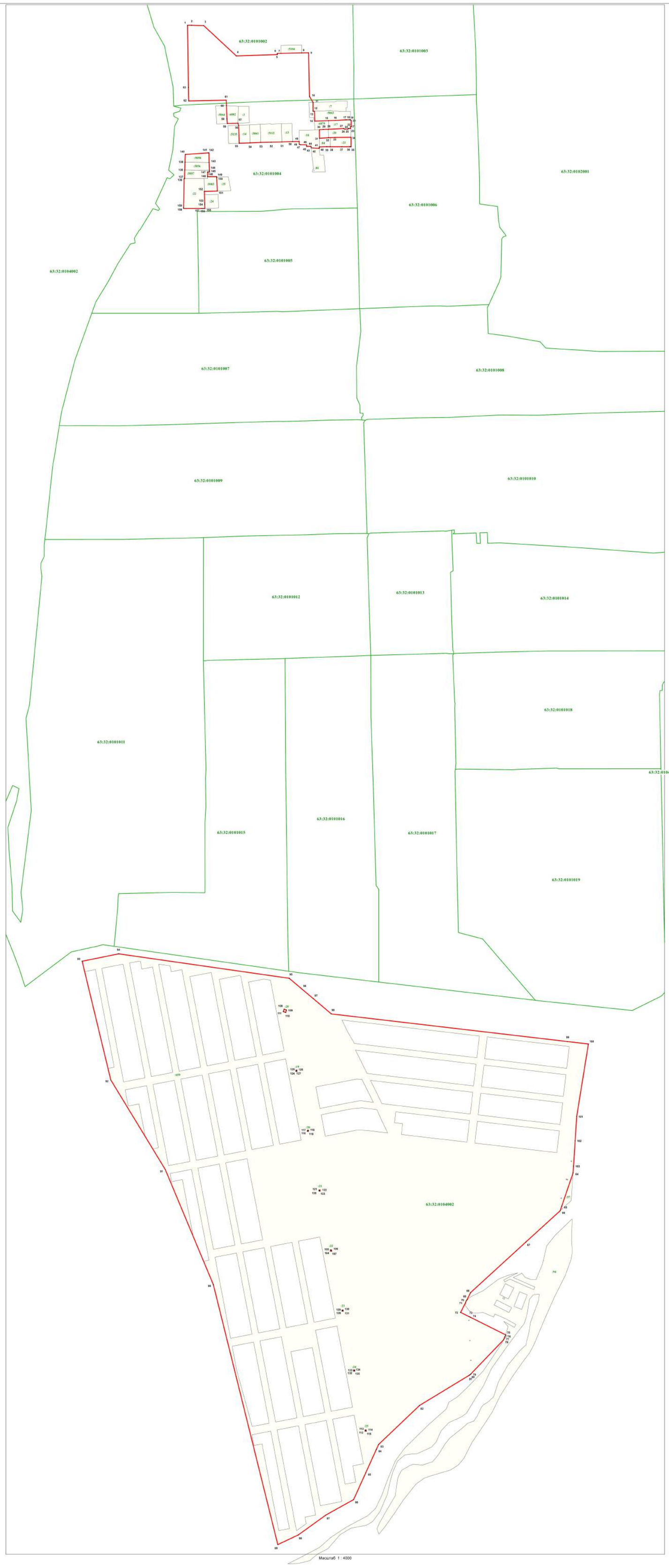

Масштаб 1 : 4000

Используемые условные знаки и обозначения:

- характерная точка границы
- граница территориальной зоны
- граница кадастрового квартала
- :5104 - земельный участок, кадастровый номер
- 63:32:0104002 - подпись кадастрового квартала
- 104-135 - опоры ЛЭП

Подпись кадастрового инженера _____ В.Л.Каменова

Дата 09.06.2022

Место для оттиска печати (при наличии) лица, составившего описание местоположения границ объекта

Описание местоположения границ

Зона коллективного садоводства и огородничества

(наименование объекта, местоположение границ которого описано (далее - объект))

Раздел 1

Сведения об объекте

№ п/п	Характеристики объекта	Описание характеристик
1	2	3
1.	Местоположение объекта	Самарская область, район Ставропольский, сельское поселение Хрящевка
2.	Площадь объекта +/- величина погрешности определения площади (Р +/- Дельта Р)	628858 кв.м. +/- 6939 кв.м.
3.	Иные характеристики объекта	-

Раздел 2

Сведения о местоположении границ объекта

1. Система координат МСК-63, зона 1

2. Сведения о характерных точках границ объекта

Обозначение характерных точек границ	Координаты, м		Метод определения координат характерной точки	Средняя квадратическая погрешность положения характерной точки (Mt), м	Описание обозначения точки на местности (при наличии)
	X	Y			
1	2	3	4	5	6
-	-	-	-	-	

3. Сведения о характерных точках части (частей) границы объекта

Обозначение характерных точек части границы	Координаты, м		Метод определения координат характерной точки	Средняя квадратическая погрешность положения характерной точки (Mt), м	Описание обозначения точки на местности (при наличии)
	X	Y			
1	2	3	4	5	6
Часть 1					
1	457906.63	1304360.84	Аналитический метод	0.10	-
2	457915.86	1304369.42	Аналитический метод	0.10	-
3	457930.14	1304411.12	Аналитический метод	0.10	-
4	457935.54	1304409.06	Картометрический метод	12.50	-
5	457944.29	1304431.32	Картометрический метод	12.50	-
6	457936.95	1304433.12	Аналитический метод	0.20	-
7	457943.73	1304451.12	Аналитический метод	0.20	-
8	457950.71	1304469.65	Картометрический метод	12.50	-
9	457952.93	1304468.92	Аналитический метод	0.30	-
10	457958.95	1304466.77	Аналитический метод	0.30	-
11	457960.64	1304470.70	Аналитический метод	0.30	-
12	457954.55	1304472.54	Аналитический метод	0.30	-
13	457952.08	1304473.28	Картометрический метод	12.50	-
14	457952.86	1304475.35	Картометрический метод	12.50	-
15	457954.33	1304475.22	Картометрический метод	12.50	-
16	457964.21	1304500.85	Картометрический метод	12.50	-

3. Сведения о характерных точках части (частей) границы объекта					
Обозначение характерных точек части границы	**Координаты, м**		**Метод определения координат характерной точки**	**Средняя квадратическая погрешность положения характерной точки (Mt), м**	**Описание обозначения точки на местности (при наличии)**
	X	**Y**			
1	**2**	**3**	**4**	**5**	**6**
17	457974.12	1304502.04	Картометрический метод	12.50	-
18	457977.81	1304521.08	Аналитический метод	0.10	-
19	457980.96	1304528.22	Аналитический метод	0.10	-
20	457981.41	1304534.61	Аналитический метод	0.10	-
21	457980.31	1304542.03	Аналитический метод	0.10	-
22	457977.85	1304550.41	Картометрический метод	12.50	-
23	457953.76	1304567.76	Картометрический метод	12.50	-
24	457972.21	1304555.71	Аналитический метод	0.50	-
25	457972.51	1304555.91	Аналитический метод	0.50	-
26	457986.18	1304564.80	Аналитический метод	0.50	-
27	457994.12	1304567.17	Аналитический метод	0.50	-
28	457999.86	1304574.07	Аналитический метод	0.50	-
29	458012.43	1304616.90	Аналитический метод	0.50	-
30	458012.78	1304639.73	Аналитический метод	0.50	-
31	458012.87	1304645.25	Картометрический метод	12.50	-
32	458015.93	1304662.27	Картометрический метод	12.50	-
33	458020.28	1304684.51	Картометрический метод	12.50	-
34	458023.23	1304701.39	Картометрический метод	12.50	-
35	458020.94	1304701.79	Картометрический метод	12.50	-
36	458027.17	1304733.72	Картометрический метод	12.50	-
37	458026.96	1304733.76	Аналитический метод	0.50	-
38	458027.25	1304735.61	Аналитический метод	0.50	-
39	458035.64	1304734.39	Картометрический метод	12.50	-
40	458039.44	1304747.88	Картометрический метод	12.50	-
41	458044.14	1304764.48	Картометрический метод	12.50	-

3. Сведения о характерных точках части (частей) границы объекта					
Обозначение характерных точек части границы	**Координаты, м**		**Метод определения координат характерной точки**	**Средняя квадратическая погрешность положения характерной точки (Mt), м**	**Описание обозначения точки на местности (при наличии)**
	X	**Y**			
1	**2**	**3**	**4**	**5**	**6**
42	458047.00	1304780.64	Аналитический метод	0.60	-
43	458051.21	1304796.34	Аналитический метод	0.60	-
44	458054.54	1304811.80	Картометрический метод	12.50	-
45	458056.11	1304811.47	Аналитический метод	0.20	-
46	458060.48	1304824.87	Аналитический метод	0.20	-
47	458059.23	1304825.10	Картометрический метод	12.50	-
48	458061.83	1304841.44	Картометрический метод	12.50	-
49	458065.22	1304858.52	Аналитический метод	0.50	-
50	458065.72	1304860.32	Аналитический метод	0.50	-
51	458068.75	1304859.95	Картометрический метод	12.50	-
52	458072.18	1304875.91	Аналитический метод	0.30	-
53	458072.68	1304879.79	Аналитический метод	0.30	-
54	458074.15	1304891.56	Аналитический метод	0.20	-
55	458075.23	1304906.79	Аналитический метод	0.20	-
56	458075.34	1304908.46	Аналитический метод	0.20	-
57	458074.14	1304924.41	Аналитический метод	0.10	-
58	458075.88	1304941.75	Аналитический метод	0.10	-
59	458075.98	1304942.78	Аналитический метод	0.50	-
60	458079.31	1304942.34	Картометрический метод	12.50	-
61	458080.75	1304960.35	Картометрический метод	12.50	-
62	458082.04	1304976.31	Картометрический метод	12.50	-
63	458079.38	1304992.05	Аналитический метод	0.20	-
64	458077.85	1305007.77	Аналитический метод	0.20	-
65	458078.82	1305007.86	Картометрический метод	12.50	-
66	458075.33	1305023.85	Картометрический метод	12.50	-

3. Сведения о характерных точках части (частей) границы объекта					
Обозначение характерных точек части границы	**Координаты, м**		**Метод определения координат характерной точки**	**Средняя квадратическая погрешность положения характерной точки (Mt), м**	**Описание обозначения точки на местности (при наличии)**
	X	**Y**			
1	**2**	**3**	**4**	**5**	**6**
67	458071.95	1305039.29	Картометрический метод	12.50	-
68	458070.79	1305044.73	Аналитический метод	0.50	-
69	458075.65	1305045.63	Аналитический метод	0.50	-
70	458067.48	1305086.69	Аналитический метод	0.50	-
71	458031.08	1305296.78	Аналитический метод	0.50	-
72	458022.78	1305345.95	Аналитический метод	0.50	-
73	457895.04	1305327.68	Аналитический метод	0.50	-
74	457892.84	1305243.47	Аналитический метод	0.50	-
75	457894.54	1305219.65	Аналитический метод	0.50	-
76	457887.43	1305212.54	Аналитический метод	0.50	-
77	457821.23	1305183.15	Аналитический метод	0.50	-
78	457820.57	1305176.04	Аналитический метод	0.50	-
79	457834.78	1305136.63	Аналитический метод	0.50	-
80	457813.24	1305108.74	Аналитический метод	0.50	-
81	457827.11	1305043.39	Аналитический метод	0.50	-
82	457835.62	1304962.80	Аналитический метод	0.50	-
83	457830.80	1304897.24	Аналитический метод	0.50	-
84	457820.17	1304808.85	Аналитический метод	0.50	-
85	457804.55	1304720.57	Аналитический метод	0.50	-
86	457806.96	1304668.91	Картометрический метод	12.50	-
87	457802.92	1304616.76	Аналитический метод	0.60	-
88	457804.07	1304598.59	Аналитический метод	0.60	-
89	457805.46	1304581.59	Аналитический метод	0.60	-
90	457806.01	1304573.11	Аналитический метод	0.60	-
91	457806.12	1304571.20	Аналитический метод	0.60	-

3. Сведения о характерных точках части (частей) границы объекта					
Обозначение характерных точек части границы	**Координаты, м**		**Метод определения координат характерной точки**	**Средняя квадратическая погрешность положения характерной точки (Mt), м**	**Описание обозначения точки на местности (при наличии)**
	X	**Y**			
1	**2**	**3**	**4**	**5**	**6**
92	457780.48	1304569.49	Аналитический метод	2.50	-
93	457780.74	1304567.84	Картометрический метод	12.50	-
94	457691.42	1304555.30	Аналитический метод	0.60	-
95	457574.37	1304538.97	Аналитический метод	0.60	-
96	457526.91	1304524.10	Аналитический метод	0.60	-
97	457444.49	1304513.46	Аналитический метод	0.60	-
98	457377.43	1304504.18	Аналитический метод	0.60	-
99	457364.03	1304502.33	Аналитический метод	0.60	-
100	457249.34	1304486.47	Картометрический метод	12.50	-
101	457121.04	1304462.14	Аналитический метод	2.50	-
102	457101.37	1304458.39	Аналитический метод	2.50	-
103	457070.06	1304452.42	Аналитический метод	0.60	-
104	457058.56	1304433.02	Аналитический метод	2.50	-
105	457020.13	1304427.93	Картометрический метод	12.50	-
106	457020.47	1304422.28	Картометрический метод	12.50	-
107	456779.99	1304409.99	Картометрический метод	12.50	-
108	456774.28	1304401.39	Картометрический метод	12.50	-
109	456756.17	1304310.04	Картометрический метод	12.50	-
110	456750.31	1304197.17	Картометрический метод	12.50	-
111	456664.32	1304197.57	Аналитический метод	0.10	-
112	456647.51	1304197.47	Аналитический метод	0.10	-
113	456629.87	1304197.47	Аналитический метод	0.10	-
114	456611.86	1304197.44	Аналитический метод	0.10	-
115	456553.27	1304197.22	Аналитический метод	0.10	-
116	456530.43	1304197.30	Аналитический метод	0.10	-

3. Сведения о характерных точках части (частей) границы объекта					
Обозначение характерных точек части границы	**Координаты, м**		**Метод определения координат характерной точки**	**Средняя квадратическая погрешность положения характерной точки (Mt), м**	**Описание обозначения точки на местности (при наличии)**
	X	**Y**			
1	**2**	**3**	**4**	**5**	**6**
117	456530.44	1304197.15	Аналитический метод	0.10	-
118	456511.09	1304197.16	Аналитический метод	0.20	-
119	456511.76	1304175.69	Картометрический метод	12.50	-
120	456505.85	1304175.87	Картометрический метод	12.50	-
121	456506.01	1304168.51	Картометрический метод	12.50	-
122	456504.89	1304168.70	Картометрический метод	12.50	-
123	456488.44	1304170.52	Картометрический метод	12.50	-
124	456468.25	1304169.99	Картометрический метод	12.50	-
125	456458.50	1304169.03	Картометрический метод	12.50	-
126	456421.93	1304169.19	Картометрический метод	12.50	-
127	456403.55	1304169.29	Картометрический метод	12.50	-
128	456382.61	1304169.34	Картометрический метод	12.50	-
129	456369.32	1304168.58	Картометрический метод	12.50	-
130	456361.95	1304166.73	Картометрический метод	12.50	-
131	456354.42	1304164.53	Картометрический метод	12.50	-
132	456350.48	1304163.20	Картометрический метод	12.50	-
133	456338.70	1304158.71	Картометрический метод	12.50	-
134	456324.80	1304152.50	Картометрический метод	12.50	-
135	456313.97	1304146.06	Картометрический метод	12.50	-
136	456302.87	1304139.46	Картометрический метод	12.50	-
137	456293.81	1304131.37	Картометрический метод	12.50	-
138	456288.12	1304122.55	Картометрический метод	12.50	-
139	456297.07	1304122.07	Аналитический метод	0.10	-
140	456323.42	1304121.37	Аналитический метод	0.10	-
141	456323.57	1304124.36	Аналитический метод	0.10	-

3. Сведения о характерных точках части (частей) границы объекта					
Обозначение характерных точек части границы	**Координаты, м**		**Метод определения координат характерной точки**	**Средняя квадратическая погрешность положения характерной точки (Mt), м**	**Описание обозначения точки на местности (при наличии)**
	X	**Y**			
1	**2**	**3**	**4**	**5**	**6**
142	456356.57	1304122.47	Аналитический метод	0.10	-
143	456360.20	1304120.26	Аналитический метод	0.10	-
144	456359.76	1304110.16	Аналитический метод	0.10	-
145	456379.71	1304108.85	Аналитический метод	0.10	-
146	456379.68	1304106.08	Картометрический метод	12.50	-
147	456403.90	1304101.11	Аналитический метод	0.20	-
148	456430.13	1304101.13	Аналитический метод	0.20	-
149	456455.53	1304108.27	Картометрический метод	12.50	-
150	456480.12	1304104.90	Картометрический метод	12.50	-
151	456508.12	1304105.48	Картометрический метод	12.50	-
152	456552.04	1304105.32	Картометрический метод	12.50	-
153	456556.97	1304105.27	Картометрический метод	12.50	-
154	456574.86	1304105.93	Аналитический метод	0.20	-
155	456600.09	1304105.02	Аналитический метод	0.20	-
156	456600.08	1304104.66	Аналитический метод	0.20	-
157	456623.67	1304105.23	Аналитический метод	0.20	-
158	456651.36	1304104.80	Аналитический метод	0.20	-
159	456653.32	1304102.43	Аналитический метод	0.10	-
160	456678.39	1304101.16	Аналитический метод	0.10	-
161	456824.89	1304098.31	Картометрический метод	12.50	-
162	456844.04	1304096.72	Аналитический метод	0.10	-
163	456881.73	1304097.44	Аналитический метод	0.30	-
164	456886.78	1304097.21	Аналитический метод	0.30	-
165	456906.57	1304096.33	Аналитический метод	0.10	-
166	456907.25	1304096.46	Аналитический метод	0.10	-

3. Сведения о характерных точках части (частей) границы объекта					
Обозначение характерных точек части границы	**Координаты, м**		**Метод определения координат характерной точки**	**Средняя квадратическая погрешность положения характерной точки (Mt), м**	**Описание обозначения точки на местности (при наличии)**
	X	**Y**			
1	**2**	**3**	**4**	**5**	**6**
167	456929.73	1304096.61	Аналитический метод	0.10	-
168	456930.32	1304096.30	Аналитический метод	0.10	-
169	456957.42	1304095.87	Аналитический метод	0.10	-
170	457029.13	1304094.69	Картометрический метод	12.50	-
171	457051.60	1304093.93	Картометрический метод	12.50	-
172	457054.77	1304090.57	Картометрический метод	12.50	-
173	457057.40	1304090.22	Картометрический метод	12.50	-
174	457083.58	1304089.83	Аналитический метод	0.10	-
175	457107.02	1304088.20	Аналитический метод	0.10	-
176	457141.33	1304089.85	Картометрический метод	12.50	-
177	457163.77	1304075.60	Аналитический метод	0.20	-
178	457164.76	1304074.97	Аналитический метод	0.20	-
179	457180.70	1304073.55	Аналитический метод	0.20	-
180	457213.09	1304070.66	Аналитический метод	0.20	-
181	457264.21	1304064.36	Аналитический метод	0.20	-
182	457295.08	1304060.37	Аналитический метод	0.20	-
183	457330.96	1304055.67	Аналитический метод	0.20	-
184	457334.84	1304055.26	Аналитический метод	0.20	-
185	457358.06	1304052.50	Аналитический метод	0.20	-
186	457410.82	1304047.87	Аналитический метод	0.20	-
187	457482.22	1304041.49	Аналитический метод	0.20	-
188	457538.24	1304048.54	Аналитический метод	0.20	-
189	457538.11	1304051.34	Аналитический метод	0.20	-
190	457537.85	1304056.46	Картометрический метод	12.50	-
191	457537.66	1304062.20	Картометрический метод	12.50	-

3. Сведения о характерных точках части (частей) границы объекта					
Обозначение характерных точек части границы	**Координаты, м**		**Метод определения координат характерной точки**	**Средняя квадратическая погрешность положения характерной точки (Mt), м**	**Описание обозначения точки на местности (при наличии)**
	X	**Y**			
1	**2**	**3**	**4**	**5**	**6**
192	457538.25	1304062.22	Картометрический метод	12.50	-
193	457537.99	1304069.66	Картометрический метод	12.50	-
194	457537.77	1304098.91	Картометрический метод	12.50	-
195	457557.31	1304097.70	Картометрический метод	12.50	-
196	457575.02	1304097.20	Картометрический метод	12.50	-
197	457576.35	1304097.35	Картометрический метод	12.50	-
198	457576.46	1304102.67	Картометрический метод	12.50	-
199	457575.68	1304130.33	Аналитический метод	2.50	-
200	457574.10	1304138.84	Аналитический метод	2.50	-
201	457573.79	1304158.20	Картометрический метод	12.50	-
202	457576.44	1304155.47	Картометрический метод	12.50	-
203	457581.12	1304160.83	Картометрический метод	12.50	-
204	457579.20	1304162.81	Картометрический метод	12.50	-
205	457602.10	1304166.43	Аналитический метод	0.60	-
206	457626.13	1304170.27	Картометрический метод	12.50	-
207	457634.23	1304172.58	Картометрический метод	12.50	-
208	457638.31	1304174.02	Картометрический метод	12.50	-
209	457643.70	1304176.19	Картометрический метод	12.50	-
210	457653.78	1304180.29	Картометрический метод	12.50	-
211	457662.28	1304183.73	Картометрический метод	12.50	-
212	457669.54	1304187.96	Картометрический метод	12.50	-
213	457673.86	1304190.63	Картометрический метод	12.50	-
214	457679.80	1304195.44	Аналитический метод	0.20	-
215	457688.24	1304205.79	Аналитический метод	2.50	-
216	457698.89	1304217.74	Картометрический метод	12.50	-

3. Сведения о характерных точках части (частей) границы объекта					
Обозначение характерных точек части границы	**Координаты, м**		**Метод определения координат характерной точки**	**Средняя квадратическая погрешность положения характерной точки (Mt), м**	**Описание обозначения точки на местности (при наличии)**
	X	**Y**			
1	**2**	**3**	**4**	**5**	**6**
217	457707.74	1304226.73	Картометрический метод	12.50	-
218	457718.09	1304236.79	Картометрический метод	12.50	-
219	457718.91	1304237.31	Аналитический метод	0.10	-
220	457725.08	1304243.85	Аналитический метод	0.10	-
221	457727.70	1304246.30	Аналитический метод	0.10	-
222	457730.39	1304248.93	Аналитический метод	0.10	-
223	457733.09	1304251.36	Аналитический метод	0.10	-
224	457735.73	1304253.48	Аналитический метод	0.10	-
225	457742.75	1304258.78	Аналитический метод	0.10	-
226	457749.60	1304263.53	Аналитический метод	0.10	-
227	457765.33	1304275.90	Аналитический метод	0.60	-
228	457783.50	1304288.16	Аналитический метод	0.60	-
229	457794.50	1304296.52	Аналитический метод	7.50	-
230	457816.32	1304313.74	Аналитический метод	2.50	-
231	457823.21	1304318.76	Аналитический метод	2.50	-
232	457849.52	1304331.71	Аналитический метод	0.20	-
233	457855.96	1304334.98	Аналитический метод	0.20	-
234	457857.51	1304336.44	Аналитический метод	0.20	-
235	457858.62	1304337.26	Аналитический метод	0.20	-
236	457865.56	1304341.21	Аналитический метод	0.20	-
237	457868.47	1304344.95	Аналитический метод	0.20	-
238	457898.54	1304358.90	Аналитический метод	0.20	-
1	457906.63	1304360.84	Аналитический метод	0.10	-
239	456770.48	1304141.47	Картометрический метод	12.50	-
240	456770.48	1304141.67	Картометрический метод	12.50	-

3. Сведения о характерных точках части (частей) границы объекта					
Обозначение характерных точек части границы	**Координаты, м**		**Метод определения координат характерной точки**	**Средняя квадратическая погрешность положения характерной точки (Mt), м**	**Описание обозначения точки на местности (при наличии)**
	X	**Y**			
1	**2**	**3**	**4**	**5**	**6**
241	456770.28	1304141.67	Картометрический метод	12.50	-
242	456770.28	1304141.47	Картометрический метод	12.50	-
239	456770.48	1304141.47	Картометрический метод	12.50	-
255	456839.76	1304141.02	Аналитический метод	0.30	-
256	456839.76	1304141.22	Аналитический метод	0.30	-
257	456839.56	1304141.22	Аналитический метод	0.30	-
258	456839.56	1304141.02	Аналитический метод	0.30	-
255	456839.76	1304141.02	Аналитический метод	0.30	-
259	456874.39	1304140.80	Картометрический метод	12.50	-
260	456874.39	1304141.00	Картометрический метод	12.50	-
261	456874.19	1304141.00	Картометрический метод	12.50	-
262	456874.19	1304140.80	Картометрический метод	12.50	-
259	456874.39	1304140.80	Картометрический метод	12.50	-
263	456666.56	1304142.13	Картометрический метод	12.50	-
264	456666.56	1304142.33	Картометрический метод	12.50	-
265	456666.36	1304142.33	Картометрический метод	12.50	-
266	456666.36	1304142.13	Картометрический метод	12.50	-
263	456666.56	1304142.13	Картометрический метод	12.50	-
267	456701.20	1304141.91	Картометрический метод	12.50	-
268	456701.20	1304142.11	Картометрический метод	12.50	-
269	456701.00	1304142.11	Картометрический метод	12.50	-
270	456701.00	1304141.91	Картометрический метод	12.50	-
267	456701.20	1304141.91	Картометрический метод	12.50	-
271	456631.92	1304142.36	Картометрический метод	12.50	-
272	456631.92	1304142.56	Картометрический метод	12.50	-

3. Сведения о характерных точках части (частей) границы объекта					
Обозначение характерных точек части границы	**Координаты, м**		**Метод определения координат характерной точки**	**Средняя квадратическая погрешность положения характерной точки (Mt), м**	**Описание обозначения точки на местности (при наличии)**
	X	**Y**			
1	**2**	**3**	**4**	**5**	**6**
273	456631.71	1304142.56	Картометрический метод	12.50	-
274	456631.72	1304142.36	Картометрический метод	12.50	-
271	456631.92	1304142.36	Картометрический метод	12.50	-
275	456452.64	1304160.83	Аналитический метод	0.10	-
276	456452.77	1304163.55	Картометрический метод	12.50	-
277	456452.57	1304163.56	Картометрический метод	12.50	-
278	456452.44	1304160.83	Аналитический метод	0.10	-
275	456452.64	1304160.83	Аналитический метод	0.10	-
279	456877.22	1304127.39	Аналитический метод	0.10	-
280	456874.38	1304129.03	Картометрический метод	12.50	-
281	456874.29	1304128.86	Картометрический метод	12.50	-
282	456877.12	1304127.22	Аналитический метод	0.10	-
279	456877.22	1304127.39	Аналитический метод	0.10	-
283	456597.27	1304142.58	Картометрический метод	12.50	-
284	456597.32	1304146.29	Картометрический метод	12.50	-
285	456597.12	1304146.29	Картометрический метод	12.50	-
286	456597.07	1304142.58	Картометрический метод	12.50	-
283	456597.27	1304142.58	Картометрический метод	12.50	-
287	456547.14	1304158.37	Аналитический метод	0.20	-
288	456547.16	1304158.57	Аналитический метод	0.20	-
289	456543.37	1304158.86	Аналитический метод	0.20	-
290	456543.35	1304158.66	Аналитический метод	0.20	-
287	456547.14	1304158.37	Аналитический метод	0.20	-
291	456562.44	1304138.80	Аналитический метод	0.20	-
292	456562.64	1304143.00	Аналитический метод	0.20	-

3. Сведения о характерных точках части (частей) границы объекта

Обозначение характерных точек части границы	Координаты, м		Метод определения координат характерной точки	Средняя квадратическая погрешность положения характерной точки (Mt), м	Описание обозначения точки на местности (при наличии)
	X	Y			
1	2	3	4	5	6
293	456562.44	1304143.00	Аналитический метод	0.20	-
294	456562.24	1304138.79	Аналитический метод	0.20	-
291	456562.44	1304138.80	Аналитический метод	0.20	-
295	456735.84	1304141.69	Картометрический метод	12.50	-
296	456735.84	1304141.89	Картометрический метод	12.50	-
297	456735.64	1304141.89	Картометрический метод	12.50	-
298	456735.64	1304141.69	Картометрический метод	12.50	-
295	456735.84	1304141.69	Картометрический метод	12.50	-

Раздел 3

Сведения о местоположении измененных (уточненных) границ объекта

1. Система координат -

2. Сведения о характерных точках границ объекта

Обозначение характерных точек границ	Существующие координаты, м		Измененные (уточненные) координаты, м		Метод определения координат характерной точки	Средняя квадратическая погрешность положения характерной точки (Mt), м	Описание обозначения точки на местности (при наличии)
	X	Y	X	Y			
1	2	3	4	5	6	7	8
-	-	-	-	-	-	-	

3. Сведения о характерных точках части (частей) границы объекта

Обозначение характерных точек части границы	Существующие координаты, м		Измененные (уточненные) координаты, м		Метод определения координат характерной точки	Средняя квадратическая погрешность положения характерной точки (Mt), м	Описание обозначения точки на местности (при наличии)
	X	Y	X	Y			
1	2	3	4	5	6	7	8
-	-	-	-	-	-	-	

Текстовое описание местоположения границ населенных пунктов, территориальных зон		
Прохождение границы		Описание прохождения границы
от точки	до точки	
1	2	3
-	-	-

Раздел 4

Зона огородничества и садоводства

(наименование объекта)

План границ объекта

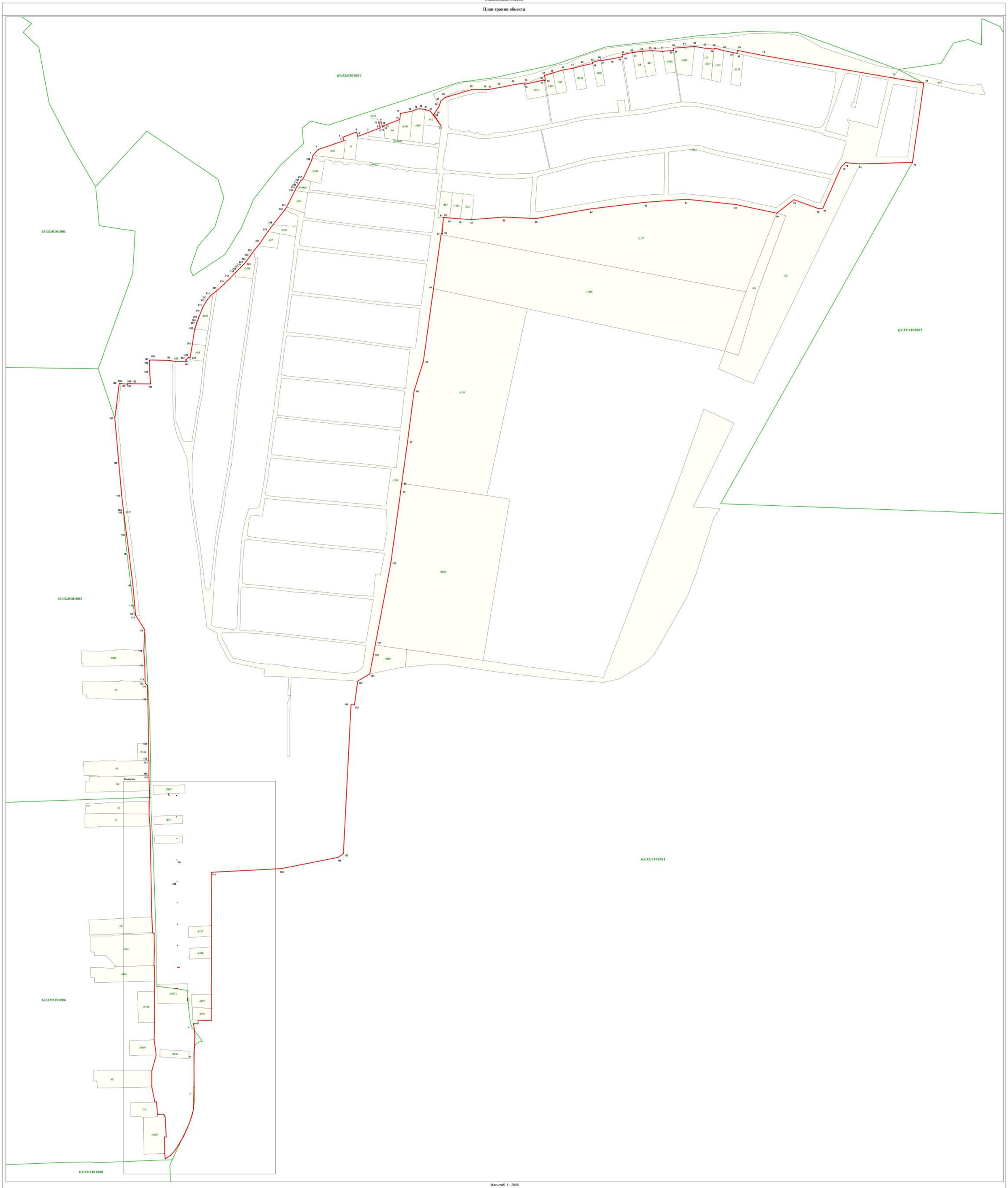

Масштаб 1 : 2000

Используемые условные знаки и обозначения:

- характерная точка границы
- граница территориальной зоны
- граница кадастрового квартала
- земельный участок, кадастровый номер
- подпись кадастрового квартала

Подпись кадастрового инженера _____ Л.Д. Дальрова

Дата 09.06.2022

Место для оттиска печати (при наличии) лица, составившего описание местоположения границ объекта

Раздел 4

Зона огородничества и садоводства

(наименование объекта)

План границ объекта

Выноска

Масштаб 1 : 600

Используемые условные знаки и обозначения:

- 110 - характерная точка границы
- - граница территориальной зоны
- - граница кадастрового квартала
- :6227 - земельный участок, кадастровый номер
- 63:32:0101006 - подпись кадастрового квартала

Подпись кадастрового инженера М.З.Кадырова

Дата 09.06.2022

Место для оттиска печати (при наличии) лица, составившего описание местоположения границ объекта

Описание местоположения границ

Зона застройки индивидуальными жилыми домами и домами блокированной застройки

(наименование объекта, местоположение границ которого описано (далее - объект))

Раздел 1

Сведения об объекте

№ п/п	Характеристики объекта	Описание характеристик
1	2	3
1.	Местоположение объекта	Самарская область, район Ставропольский, сельское поселение Хрящевка, село Хрящевка
2.	Площадь объекта +/- величина погрешности определения площади (Р +/- Дельта Р)	3245246 кв.м. +/- 15763 кв.м.
3.	Иные характеристики объекта	-

Раздел 2

Сведения о местоположении границ объекта

1. Система координат МСК-63, зона 1

2. Сведения о характерных точках границ объекта

Обозначение характерных точек границ	Координаты, м		Метод определения координат характерной точки	Средняя квадратическая погрешность положения характерной точки (Mt), м	Описание обозначения точки на местности (при наличии)
	X	Y			
1	2	3	4	5	6
-	-	-	-	-	

3. Сведения о характерных точках части (частей) границы объекта

Обозначение характерных точек части границы	Координаты, м		Метод определения координат характерной точки	Средняя квадратическая погрешность положения характерной точки (Mt), м	Описание обозначения точки на местности (при наличии)
	X	Y			
1	2	3	4	5	6
Часть 1					
1	458216.88	1303446.22	Аналитический метод	0.10	-
2	458313.82	1303537.91	Аналитический метод	0.10	-
3	458310.25	1303542.33	Аналитический метод	0.10	-
4	458309.86	1303541.95	Аналитический метод	0.10	-
5	458110.17	1303746.35	Аналитический метод	0.10	-
6	458109.26	1303748.41	Аналитический метод	0.10	-
7	457919.96	1303740.77	Картометрический метод	0.10	-
8	457713.04	1303745.89	Картометрический метод	0.10	-
9	457718.63	1303758.79	Аналитический метод	0.20	-
10	457751.75	1303822.65	Аналитический метод	0.20	-
11	457748.16	1303822.74	Аналитический метод	0.20	-
12	457707.79	1303823.69	Аналитический метод	0.20	-
13	457686.69	1303824.59	Картометрический метод	0.10	-
14	457694.14	1304009.26	Картометрический метод	0.10	-
15	457696.06	1304057.11	Картометрический метод	0.10	-
16	457696.54	1304073.18	Картометрический метод	0.10	-

3. Сведения о характерных точках части (частей) границы объекта					
Обозначение характерных точек части границы	**Координаты, м**		**Метод определения координат характерной точки**	**Средняя квадратическая погрешность положения характерной точки (Mt), м**	**Описание обозначения точки на местности (при наличии)**
	X	**Y**			
1	**2**	**3**	**4**	**5**	**6**
17	457592.54	1304063.15	Картометрический метод	0.10	-
18	457578.02	1304059.72	Картометрический метод	0.10	-
19	457583.92	1304047.04	Аналитический метод	0.60	-
20	457591.06	1304024.91	Аналитический метод	0.60	-
21	457562.25	1304014.64	Аналитический метод	0.60	-
22	457546.19	1304052.35	Картометрический метод	0.10	-
23	457538.16	1304050.28	Картометрический метод	0.10	-
24	457538.24	1304048.54	Аналитический метод	0.20	-
25	457482.22	1304041.49	Аналитический метод	0.20	-
26	457410.82	1304047.87	Аналитический метод	0.20	-
27	457358.06	1304052.50	Аналитический метод	0.20	-
28	457334.84	1304055.26	Аналитический метод	0.20	-
29	457330.96	1304055.67	Аналитический метод	0.20	-
30	457295.08	1304060.37	Аналитический метод	0.20	-
31	457264.21	1304064.36	Аналитический метод	0.20	-
32	457213.09	1304070.66	Аналитический метод	0.20	-
33	457180.70	1304073.55	Аналитический метод	0.20	-
34	457164.76	1304074.97	Аналитический метод	0.20	-
35	457163.77	1304075.60	Аналитический метод	0.20	-
36	457141.33	1304089.85	Картометрический метод	0.10	-
37	457107.02	1304088.20	Аналитический метод	0.10	-
38	457083.58	1304089.83	Аналитический метод	0.10	-
39	457057.40	1304090.22	Картометрический метод	0.10	-
40	457054.77	1304090.57	Картометрический метод	0.10	-
41	457051.60	1304093.93	Картометрический метод	0.10	-

3. Сведения о характерных точках части (частей) границы объекта					
Обозначение характерных точек части границы	**Координаты, м**		**Метод определения координат характерной точки**	**Средняя квадратическая погрешность положения характерной точки (Mt), м**	**Описание обозначения точки на местности (при наличии)**
	X	**Y**			
1	**2**	**3**	**4**	**5**	**6**
42	457029.13	1304094.69	Картометрический метод	0.10	-
43	456957.42	1304095.87	Аналитический метод	0.10	-
44	456930.32	1304096.30	Аналитический метод	0.10	-
45	456929.73	1304096.61	Аналитический метод	0.10	-
46	456907.25	1304096.46	Аналитический метод	0.10	-
47	456906.57	1304096.33	Аналитический метод	0.10	-
48	456886.78	1304097.21	Аналитический метод	0.30	-
49	456881.73	1304097.44	Аналитический метод	0.30	-
50	456844.04	1304096.72	Аналитический метод	0.10	-
51	456824.89	1304098.31	Картометрический метод	0.10	-
52	456678.39	1304101.16	Аналитический метод	0.10	-
53	456653.32	1304102.43	Аналитический метод	0.10	-
54	456651.36	1304104.80	Аналитический метод	0.20	-
55	456623.67	1304105.23	Аналитический метод	0.20	-
56	456600.08	1304104.66	Аналитический метод	0.20	-
57	456600.09	1304105.02	Аналитический метод	0.20	-
58	456574.86	1304105.93	Аналитический метод	0.20	-
59	456556.97	1304105.27	Картометрический метод	0.10	-
60	456552.04	1304105.32	Картометрический метод	0.10	-
61	456508.12	1304105.48	Картометрический метод	0.10	-
62	456480.12	1304104.90	Картометрический метод	0.10	-
63	456455.53	1304108.27	Картометрический метод	0.10	-
64	456430.13	1304101.13	Аналитический метод	0.20	-
65	456403.90	1304101.11	Аналитический метод	0.20	-
66	456379.67	1304106.08	Картометрический метод	0.10	-

3. Сведения о характерных точках части (частей) границы объекта					
Обозначение характерных точек части границы	**Координаты, м**		**Метод определения координат характерной точки**	**Средняя квадратическая погрешность положения характерной точки (Mt), м**	**Описание обозначения точки на местности (при наличии)**
	X	**Y**			
1	**2**	**3**	**4**	**5**	**6**
67	456379.71	1304108.85	Аналитический метод	0.10	-
68	456359.76	1304110.16	Аналитический метод	0.10	-
69	456360.20	1304120.26	Аналитический метод	0.10	-
70	456356.57	1304122.47	Аналитический метод	0.10	-
71	456323.57	1304124.36	Аналитический метод	0.10	-
72	456323.42	1304121.37	Аналитический метод	0.10	-
73	456297.07	1304122.07	Аналитический метод	0.10	-
74	456280.07	1304122.98	Картометрический метод	0.10	-
75	456269.90	1304130.57	Картометрический метод	0.10	-
76	456221.73	1304132.16	Картометрический метод	0.10	-
77	456206.35	1304132.65	Картометрический метод	0.10	-
78	456126.80	1304119.76	Картометрический метод	0.10	-
79	456085.50	1304110.63	Аналитический метод	0.10	-
80	456084.39	1304111.33	Аналитический метод	0.10	-
81	456004.31	1304106.76	Аналитический метод	0.10	-
82	456004.38	1304108.99	Аналитический метод	0.10	-
83	456004.11	1304108.95	Аналитический метод	0.10	-
84	455998.39	1304108.59	Аналитический метод	0.10	-
85	455990.63	1304108.11	Аналитический метод	0.10	-
86	455988.99	1304027.05	Картометрический метод	0.10	-
87	456009.18	1304024.51	Картометрический метод	0.10	-
88	456008.75	1304009.01	Картометрический метод	0.10	-
89	456007.24	1303955.76	Картометрический метод	0.10	-
90	455985.33	1303956.30	Аналитический метод	0.10	-
91	455985.10	1303949.50	Аналитический метод	0.10	-

3. Сведения о характерных точках части (частей) границы объекта					
Обозначение характерных точек части границы	**Координаты, м**		**Метод определения координат характерной точки**	**Средняя квадратическая погрешность положения характерной точки (Mt), м**	**Описание обозначения точки на местности (при наличии)**
	X	**Y**			
1	**2**	**3**	**4**	**5**	**6**
92	455984.99	1303948.80	Аналитический метод	0.10	-
93	455984.84	1303945.50	Аналитический метод	0.10	-
94	455984.37	1303933.50	Аналитический метод	0.10	-
95	455985.69	1303932.91	Аналитический метод	0.10	-
96	455985.60	1303929.79	Аналитический метод	0.10	-
97	455985.56	1303928.25	Аналитический метод	0.10	-
98	455985.44	1303924.29	Аналитический метод	0.10	-
99	455983.93	1303890.24	Аналитический метод	0.10	-
100	455983.27	1303890.28	Аналитический метод	0.10	-
101	455981.81	1303866.34	Аналитический метод	0.10	-
102	455982.81	1303861.31	Аналитический метод	0.10	-
103	456018.49	1303860.18	Аналитический метод	0.20	-
104	456018.49	1303858.47	Аналитический метод	0.20	-
105	456018.47	1303851.35	Аналитический метод	0.20	-
106	456018.40	1303821.08	Аналитический метод	0.20	-
107	456067.23	1303820.00	Аналитический метод	0.10	-
108	456067.59	1303833.35	Аналитический метод	0.10	-
109	456068.24	1303858.14	Аналитический метод	0.20	-
110	456068.79	1303862.55	Картометрический метод	0.10	-
111	456139.75	1303860.66	Картометрический метод	0.10	-
112	456145.84	1303860.50	Картометрический метод	0.10	-
113	456270.43	1303857.18	Картометрический метод	0.10	-
114	456270.13	1303842.92	Картометрический метод	0.10	-
115	456268.50	1303781.21	Картометрический метод	0.10	-
116	456207.03	1303783.13	Картометрический метод	0.10	-

3. Сведения о характерных точках части (частей) границы объекта					
Обозначение характерных точек части границы	**Координаты, м**		**Метод определения координат характерной точки**	**Средняя квадратическая погрешность положения характерной точки (Mt), м**	**Описание обозначения точки на местности (при наличии)**
	X	**Y**			
1	**2**	**3**	**4**	**5**	**6**
117	456206.90	1303775.18	Картометрический метод	0.10	-
118	456205.50	1303724.77	Картометрический метод	0.10	-
119	456059.05	1303730.95	Картометрический метод	0.10	-
120	456059.37	1303742.08	Аналитический метод	0.30	-
121	456046.13	1303742.04	Аналитический метод	0.30	-
122	456046.14	1303743.14	Картометрический метод	0.10	-
123	456041.59	1303743.19	Картометрический метод	0.10	-
124	456038.35	1303743.23	Картометрический метод	0.10	-
125	456019.48	1303743.35	Картометрический метод	0.10	-
126	456015.94	1303743.47	Картометрический метод	0.10	-
127	456015.92	1303742.91	Аналитический метод	0.20	-
128	456015.71	1303737.51	Аналитический метод	0.20	-
129	456015.13	1303736.10	Аналитический метод	0.20	-
130	456014.84	1303731.52	Аналитический метод	0.20	-
131	456014.95	1303728.00	Аналитический метод	0.20	-
132	456015.09	1303723.31	Аналитический метод	0.20	-
133	456014.23	1303707.10	Аналитический метод	0.20	-
134	456013.66	1303706.92	Аналитический метод	0.20	-
135	456013.87	1303701.72	Аналитический метод	0.20	-
136	456013.88	1303701.50	Аналитический метод	0.20	-
137	456014.41	1303692.34	Аналитический метод	0.20	-
138	456013.85	1303692.28	Аналитический метод	0.20	-
139	456010.50	1303691.94	Аналитический метод	0.20	-
140	455980.24	1303690.81	Аналитический метод	0.20	-
141	455979.41	1303690.77	Аналитический метод	0.20	-

3. Сведения о характерных точках части (частей) границы объекта					
Обозначение характерных точек части границы	**Координаты, м**		**Метод определения координат характерной точки**	**Средняя квадратическая погрешность положения характерной точки (Mt), м**	**Описание обозначения точки на местности (при наличии)**
	X	**Y**			
1	**2**	**3**	**4**	**5**	**6**
142	455979.44	1303695.37	Картометрический метод	0.10	-
143	455967.82	1303695.79	Картометрический метод	0.10	-
144	455967.91	1303708.16	Картометрический метод	0.10	-
145	455954.77	1303708.56	Аналитический метод	0.20	-
146	455940.52	1303708.19	Аналитический метод	0.20	-
147	455931.84	1303708.00	Аналитический метод	0.20	-
148	455928.72	1303707.91	Аналитический метод	0.20	-
149	455908.85	1303706.20	Аналитический метод	0.20	-
150	455908.77	1303706.66	Аналитический метод	0.20	-
151	455903.62	1303705.76	Аналитический метод	0.20	-
152	455890.14	1303705.93	Аналитический метод	0.20	-
153	455890.15	1303720.11	Аналитический метод	0.20	-
154	455887.79	1303755.08	Аналитический метод	0.20	-
155	455887.79	1303771.82	Аналитический метод	0.20	-
156	455888.11	1303781.10	Картометрический метод	0.10	-
157	455910.53	1303781.10	Картометрический метод	0.10	-
158	455912.16	1303800.24	Аналитический метод	0.10	-
159	455912.22	1303801.64	Аналитический метод	0.10	-
160	455912.25	1303802.56	Аналитический метод	0.10	-
161	455912.48	1303810.24	Аналитический метод	0.10	-
162	455913.13	1303816.44	Аналитический метод	0.10	-
163	455914.72	1303821.03	Аналитический метод	0.10	-
164	455915.14	1303839.02	Аналитический метод	0.10	-
165	455915.26	1303844.06	Аналитический метод	0.10	-
166	455915.79	1303844.39	Аналитический метод	0.10	-

3. Сведения о характерных точках части (частей) границы объекта					
Обозначение характерных точек части границы	**Координаты, м**		**Метод определения координат характерной точки**	**Средняя квадратическая погрешность положения характерной точки (Mt), м**	**Описание обозначения точки на местности (при наличии)**
	X	**Y**			
1	**2**	**3**	**4**	**5**	**6**
167	455921.91	1303843.98	Аналитический метод	0.10	-
168	455935.50	1303844.04	Аналитический метод	0.10	-
169	455961.00	1303844.36	Аналитический метод	0.10	-
170	455961.57	1303884.53	Аналитический метод	0.10	-
171	455962.28	1303894.58	Аналитический метод	0.10	-
172	455962.32	1303899.01	Аналитический метод	0.10	-
173	455962.47	1303904.13	Аналитический метод	0.10	-
174	455961.10	1303904.21	Аналитический метод	0.10	-
175	455961.13	1303906.21	Аналитический метод	0.10	-
176	455962.53	1303906.14	Аналитический метод	0.10	-
177	455962.95	1303920.55	Аналитический метод	0.10	-
178	455959.34	1303920.51	Аналитический метод	0.20	-
179	455955.34	1303920.45	Аналитический метод	0.20	-
180	455914.01	1303919.97	Аналитический метод	0.20	-
181	455899.63	1303919.74	Аналитический метод	0.20	-
182	455899.02	1303908.12	Аналитический метод	0.20	-
183	455898.99	1303901.58	Аналитический метод	0.20	-
184	455898.98	1303900.79	Картометрический метод	0.10	-
185	455877.23	1303904.06	Аналитический метод	0.30	-
186	455876.39	1303904.97	Аналитический метод	0.30	-
187	455872.66	1303905.65	Аналитический метод	0.30	-
188	455869.80	1303905.77	Аналитический метод	0.30	-
189	455866.56	1303906.69	Аналитический метод	0.30	-
190	455857.93	1303906.96	Аналитический метод	0.30	-
191	455851.29	1303906.75	Аналитический метод	0.30	-

3. Сведения о характерных точках части (частей) границы объекта					
Обозначение характерных точек части границы	**Координаты, м**		**Метод определения координат характерной точки**	**Средняя квадратическая погрешность положения характерной точки (Mt), м**	**Описание обозначения точки на местности (при наличии)**
	X	**Y**			
1	**2**	**3**	**4**	**5**	**6**
192	455851.28	1303905.20	Аналитический метод	0.10	-
193	455824.72	1303905.57	Аналитический метод	0.10	-
194	455824.46	1303896.13	Аналитический метод	0.10	-
195	455799.50	1303898.10	Картометрический метод	0.10	-
196	455798.46	1303895.56	Аналитический метод	0.10	-
197	455792.18	1303895.98	Аналитический метод	0.10	-
198	455791.48	1303901.25	Аналитический метод	0.10	-
199	455785.11	1303900.76	Аналитический метод	0.10	-
200	455782.11	1303900.67	Аналитический метод	0.10	-
201	455776.93	1303900.27	Аналитический метод	0.10	-
202	455775.54	1303900.19	Аналитический метод	0.10	-
203	455775.24	1303903.65	Аналитический метод	0.20	-
204	455773.38	1303903.63	Аналитический метод	0.20	-
205	455755.28	1303903.38	Аналитический метод	0.20	-
206	455751.27	1303902.84	Аналитический метод	0.20	-
207	455723.60	1303901.90	Картометрический метод	0.10	-
208	455722.95	1303912.53	Картометрический метод	0.10	-
209	455722.10	1303920.80	Картометрический метод	0.10	-
210	455720.90	1303931.90	Картометрический метод	0.10	-
211	455720.80	1303943.60	Картометрический метод	0.10	-
212	455721.30	1303943.60	Картометрический метод	0.10	-
213	455721.50	1303950.40	Картометрический метод	0.10	-
214	455725.40	1303950.30	Картометрический метод	0.10	-
215	455725.50	1303958.80	Картометрический метод	0.10	-
216	455725.80	1303959.50	Картометрический метод	0.10	-

3. Сведения о характерных точках части (частей) границы объекта					
Обозначение характерных точек части границы	**Координаты, м**		**Метод определения координат характерной точки**	**Средняя квадратическая погрешность положения характерной точки (Mt), м**	**Описание обозначения точки на местности (при наличии)**
	X	**Y**			
1	**2**	**3**	**4**	**5**	**6**
217	455726.68	1303967.75	Картометрический метод	0.10	-
218	455666.32	1303970.39	Картометрический метод	0.10	-
219	455668.07	1304008.96	Картометрический метод	0.10	-
220	455667.84	1304020.67	Картометрический метод	0.10	-
221	455570.93	1304023.11	Картометрический метод	0.10	-
222	455570.84	1304014.05	Аналитический метод	0.10	-
223	455572.06	1304014.05	Аналитический метод	0.10	-
224	455576.06	1304014.04	Аналитический метод	0.10	-
225	455584.42	1304013.99	Аналитический метод	0.10	-
226	455626.50	1304012.68	Картометрический метод	0.10	-
227	455650.36	1304011.71	Картометрический метод	0.10	-
228	455648.53	1303953.94	Аналитический метод	0.10	-
229	455629.82	1303955.47	Аналитический метод	0.10	-
230	455629.00	1303952.51	Аналитический метод	0.10	-
231	455626.72	1303952.62	Аналитический метод	0.10	-
232	455604.23	1303954.91	Аналитический метод	0.10	-
233	455597.70	1303953.55	Аналитический метод	0.10	-
234	455594.33	1303953.64	Аналитический метод	0.10	-
235	455593.86	1303953.51	Аналитический метод	0.10	-
236	455591.35	1303953.42	Аналитический метод	0.10	-
237	455591.35	1303947.69	Аналитический метод	0.10	-
238	455590.13	1303931.98	Аналитический метод	0.10	-
239	455568.30	1303932.94	Аналитический метод	0.10	-
240	455562.53	1303932.55	Аналитический метод	0.10	-
241	455562.28	1303938.61	Аналитический метод	0.10	-

3. Сведения о характерных точках части (частей) границы объекта					
Обозначение характерных точек части границы	**Координаты, м**		**Метод определения координат характерной точки**	**Средняя квадратическая погрешность положения характерной точки (Mt), м**	**Описание обозначения точки на местности (при наличии)**
	X	**Y**			
1	**2**	**3**	**4**	**5**	**6**
242	455561.31	1303946.93	Аналитический метод	0.10	-
243	455561.15	1303948.26	Аналитический метод	0.10	-
244	455557.34	1303948.17	Аналитический метод	0.10	-
245	455541.81	1303946.82	Аналитический метод	0.10	-
246	455534.12	1303946.78	Аналитический метод	0.10	-
247	455530.23	1303946.78	Аналитический метод	0.10	-
248	455530.35	1303942.85	Аналитический метод	0.10	-
249	455529.91	1303940.83	Аналитический метод	0.10	-
250	455529.83	1303935.24	Аналитический метод	0.10	-
251	455533.44	1303935.23	Аналитический метод	0.10	-
252	455533.64	1303933.55	Аналитический метод	0.10	-
253	455542.40	1303933.83	Аналитический метод	0.10	-
254	455542.55	1303929.92	Аналитический метод	0.10	-
255	455542.73	1303915.01	Картометрический метод	0.10	-
256	455491.07	1303913.60	Аналитический метод	0.30	-
257	455466.82	1303912.44	Аналитический метод	0.10	-
258	455466.76	1303914.24	Аналитический метод	0.10	-
259	455445.90	1303913.86	Аналитический метод	0.10	-
260	455416.85	1303908.04	Картометрический метод	0.10	-
261	455388.98	1303908.11	Картометрический метод	0.10	-
262	455389.33	1303915.13	Картометрический метод	0.10	-
263	455389.92	1303944.52	Картометрический метод	0.10	-
264	455410.28	1303945.05	Аналитический метод	0.10	-
265	455411.60	1304012.14	Аналитический метод	0.10	-
266	455411.86	1304013.84	Картометрический метод	0.10	-

3. Сведения о характерных точках части (частей) границы объекта					
Обозначение характерных точек части границы	**Координаты, м**		**Метод определения координат характерной точки**	**Средняя квадратическая погрешность положения характерной точки (Mt), м**	**Описание обозначения точки на местности (при наличии)**
	X	**Y**			
1	**2**	**3**	**4**	**5**	**6**
267	455412.09	1304019.73	Картометрический метод	0.10	-
268	455457.29	1304018.16	Картометрический метод	0.10	-
269	455479.90	1304017.28	Картометрический метод	0.10	-
270	455529.41	1304016.12	Картометрический метод	0.10	-
271	455534.82	1304015.55	Аналитический метод	0.10	-
272	455534.97	1304024.72	Картометрический метод	0.10	-
273	455546.36	1304024.77	Картометрический метод	0.10	-
274	455546.99	1304034.51	Картометрический метод	0.10	-
275	455547.46	1304054.95	Аналитический метод	0.60	-
276	455550.79	1304154.75	Аналитический метод	0.60	-
277	455584.37	1304153.64	Аналитический метод	0.60	-
278	455583.91	1304140.87	Картометрический метод	0.10	-
279	455612.19	1304140.17	Картометрический метод	0.10	-
280	455615.30	1304244.46	Картометрический метод	0.10	-
281	455705.44	1304241.78	Картометрический метод	0.10	-
282	455702.80	1304166.41	Аналитический метод	0.10	-
283	455708.42	1304160.42	Аналитический метод	0.10	-
284	455707.76	1304139.16	Аналитический метод	0.10	-
285	455701.29	1304134.95	Аналитический метод	0.10	-
286	455698.46	1304033.42	Аналитический метод	0.10	-
287	455706.54	1304033.26	Картометрический метод	0.10	-
288	455706.53	1304032.15	Картометрический метод	0.10	-
289	455706.51	1304019.72	Картометрический метод	0.10	-
290	455728.78	1304019.10	Картометрический метод	0.10	-
291	455735.52	1304019.02	Картометрический метод	0.10	-

3. Сведения о характерных точках части (частей) границы объекта					
Обозначение характерных точек части границы	**Координаты, м**		**Метод определения координат характерной точки**	**Средняя квадратическая погрешность положения характерной точки (Mt), м**	**Описание обозначения точки на местности (при наличии)**
	X	**Y**			
1	**2**	**3**	**4**	**5**	**6**
292	455737.10	1304032.68	Аналитический метод	0.10	-
293	455738.28	1304077.06	Аналитический метод	0.10	-
294	455789.26	1304075.40	Аналитический метод	0.10	-
295	455789.71	1304084.38	Аналитический метод	0.10	-
296	455796.74	1304084.50	Аналитический метод	0.10	-
297	455798.26	1304086.52	Аналитический метод	0.10	-
298	455798.66	1304086.22	Аналитический метод	0.10	-
299	455797.37	1304084.52	Аналитический метод	0.10	-
300	455801.74	1304084.59	Аналитический метод	0.10	-
301	455801.90	1304122.47	Аналитический метод	0.10	-
302	455821.03	1304121.71	Аналитический метод	0.10	-
303	455824.84	1304121.67	Аналитический метод	0.10	-
304	455860.80	1304120.08	Аналитический метод	0.10	-
305	455861.65	1304155.44	Аналитический метод	0.10	-
306	455861.46	1304165.28	Аналитический метод	0.10	-
307	455856.74	1304165.15	Аналитический метод	0.10	-
308	455857.69	1304220.11	Аналитический метод	0.10	-
309	455861.33	1304220.19	Картометрический метод	0.10	-
310	455863.20	1304295.86	Картометрический метод	0.10	-
311	455920.67	1304294.10	Картометрический метод	0.10	-
312	455922.66	1304364.37	Картометрический метод	0.10	-
313	455922.78	1304368.46	Картометрический метод	0.10	-
314	455610.03	1304372.85	Картометрический метод	0.10	-
315	455584.34	1304373.21	Картометрический метод	0.10	-
316	455585.00	1304410.70	Картометрический метод	0.10	-

3. Сведения о характерных точках части (частей) границы объекта					
Обозначение характерных точек части границы	**Координаты, м**		**Метод определения координат характерной точки**	**Средняя квадратическая погрешность положения характерной точки (Mt), м**	**Описание обозначения точки на местности (при наличии)**
	X	**Y**			
1	**2**	**3**	**4**	**5**	**6**
317	455480.46	1304409.29	Картометрический метод	0.10	-
318	455338.68	1304467.57	Картометрический метод	0.10	-
319	455338.01	1304450.16	Картометрический метод	0.10	-
320	455331.28	1304449.82	Картометрический метод	0.10	-
321	455326.37	1304326.95	Картометрический метод	0.10	-
322	455224.44	1304329.02	Картометрический метод	0.10	-
323	455171.92	1304330.00	Картометрический метод	0.10	-
324	455181.28	1304386.60	Картометрический метод	0.10	-
325	455193.64	1304451.06	Картометрический метод	0.10	-
326	455198.25	1304475.09	Картометрический метод	0.10	-
327	454555.17	1304473.93	Картометрический метод	0.10	-
328	454555.31	1304508.58	Картометрический метод	0.10	-
329	454520.11	1304510.48	Картометрический метод	0.10	-
330	454519.89	1304473.57	Картометрический метод	0.10	-
331	454507.38	1304473.45	Картометрический метод	0.10	-
332	454490.04	1304472.24	Картометрический метод	0.10	-
333	454523.25	1304148.16	Картометрический метод	0.10	-
334	454549.01	1303855.24	Картометрический метод	0.10	-
335	454555.18	1303792.97	Картометрический метод	0.10	-
336	454531.79	1303792.80	Картометрический метод	0.10	-
337	454538.32	1303717.43	Картометрический метод	0.10	-
338	454560.19	1303716.88	Аналитический метод	0.10	-
339	454564.27	1303674.81	Аналитический метод	0.10	-
340	454565.03	1303667.28	Аналитический метод	0.10	-
341	454566.70	1303667.44	Аналитический метод	0.10	-

3. Сведения о характерных точках части (частей) границы объекта					
Обозначение характерных точек части границы	**Координаты, м**		**Метод определения координат характерной точки**	**Средняя квадратическая погрешность положения характерной точки (Mt), м**	**Описание обозначения точки на местности (при наличии)**
	X	**Y**			
1	**2**	**3**	**4**	**5**	**6**
342	454570.74	1303625.15	Аналитический метод	0.10	-
343	454574.80	1303582.49	Аналитический метод	0.10	-
344	454541.21	1303583.26	Картометрический метод	0.10	-
345	454541.27	1303605.37	Картометрический метод	0.10	-
346	454485.70	1303606.68	Картометрический метод	0.10	-
347	454484.04	1303573.68	Картометрический метод	0.10	-
348	454484.68	1303566.07	Картометрический метод	0.10	-
349	454484.80	1303454.60	Картометрический метод	0.10	-
350	454538.40	1303455.90	Картометрический метод	0.10	-
351	454538.60	1303474.09	Картометрический метод	0.10	-
352	454581.51	1303475.50	Картометрический метод	0.10	-
353	454583.26	1303391.29	Картометрический метод	0.10	-
354	454561.31	1303390.92	Картометрический метод	0.10	-
355	454565.80	1303331.20	Картометрический метод	0.10	-
356	454589.10	1303331.30	Картометрический метод	0.10	-
357	454588.16	1303290.11	Аналитический метод	0.20	-
358	454570.82	1303289.90	Аналитический метод	0.20	-
359	454571.69	1303259.36	Аналитический метод	0.20	-
360	454578.52	1303180.15	Картометрический метод	0.10	-
361	454586.64	1303179.40	Картометрический метод	0.10	-
362	454598.32	1303179.90	Картометрический метод	0.10	-
363	454598.90	1303179.91	Картометрический метод	0.10	-
364	454600.90	1303180.01	Картометрический метод	0.10	-
365	454601.24	1303180.02	Картометрический метод	0.10	-
366	454609.12	1303132.05	Картометрический метод	0.10	-

3. Сведения о характерных точках части (частей) границы объекта					
Обозначение характерных точек части границы	**Координаты, м**		**Метод определения координат характерной точки**	**Средняя квадратическая погрешность положения характерной точки (Mt), м**	**Описание обозначения точки на местности (при наличии)**
	X	**Y**			
1	**2**	**3**	**4**	**5**	**6**
367	454612.96	1303113.10	Картометрический метод	0.10	-
368	454635.36	1303112.74	Картометрический метод	0.10	-
369	454771.24	1303115.71	Картометрический метод	0.10	-
370	455576.81	1303107.45	Картометрический метод	0.10	-
371	456260.20	1303105.38	Картометрический метод	0.10	-
372	456261.04	1303135.60	Картометрический метод	0.10	-
373	456268.94	1303135.44	Картометрический метод	0.10	-
374	456337.34	1303136.80	Картометрический метод	0.10	-
375	456370.16	1303152.41	Аналитический метод	0.20	-
376	456491.10	1303213.70	Картометрический метод	0.10	-
377	456537.64	1303243.03	Картометрический метод	0.10	-
378	456554.53	1303253.67	Картометрический метод	0.10	-
379	456554.28	1303283.98	Картометрический метод	0.10	-
380	456554.43	1303333.99	Картометрический метод	0.10	-
381	456554.43	1303337.99	Картометрический метод	0.10	-
382	456554.44	1303342.98	Аналитический метод	0.10	-
383	456565.44	1303342.70	Аналитический метод	0.10	-
384	456569.44	1303342.64	Аналитический метод	0.10	-
385	456601.71	1303341.88	Аналитический метод	0.10	-
386	456602.90	1303378.12	Аналитический метод	0.10	-
387	456641.34	1303375.97	Аналитический метод	0.10	-
388	456642.88	1303375.88	Аналитический метод	0.10	-
389	456642.92	1303350.73	Аналитический метод	0.10	-
390	456656.02	1303350.75	Аналитический метод	0.20	-
391	456656.01	1303354.52	Аналитический метод	0.20	-

3. Сведения о характерных точках части (частей) границы объекта					
Обозначение характерных точек части границы	**Координаты, м**		**Метод определения координат характерной точки**	**Средняя квадратическая погрешность положения характерной точки (Mt), м**	**Описание обозначения точки на местности (при наличии)**
	X	**Y**			
1	**2**	**3**	**4**	**5**	**6**
392	456656.01	1303355.53	Аналитический метод	0.20	-
393	456660.25	1303355.45	Аналитический метод	0.20	-
394	456682.42	1303355.07	Аналитический метод	0.20	-
395	456709.23	1303354.62	Аналитический метод	0.20	-
396	456709.16	1303353.61	Аналитический метод	0.20	-
397	456704.67	1303288.44	Аналитический метод	0.20	-
398	456720.66	1303289.31	Картометрический метод	0.10	-
399	456720.69	1303290.64	Картометрический метод	0.10	-
400	456720.92	1303300.00	Картометрический метод	0.10	-
401	456787.03	1303299.06	Картометрический метод	0.10	-
402	456786.70	1303284.03	Аналитический метод	0.10	-
403	456831.06	1303284.24	Аналитический метод	0.10	-
404	456835.53	1303283.12	Аналитический метод	0.10	-
405	456842.15	1303281.43	Аналитический метод	0.10	-
406	456842.46	1303298.28	Картометрический метод	0.10	-
407	456853.82	1303298.11	Картометрический метод	0.10	-
408	456855.88	1303402.70	Картометрический метод	0.10	-
409	456840.59	1303403.33	Аналитический метод	0.10	-
410	456803.83	1303404.85	Аналитический метод	0.10	-
411	456790.66	1303405.69	Аналитический метод	0.10	-
412	456791.68	1303435.19	Аналитический метод	0.10	-
413	456785.98	1303437.36	Аналитический метод	0.10	-
414	456736.00	1303439.03	Аналитический метод	0.10	-
415	456737.00	1303469.01	Картометрический метод	0.10	-
416	456738.15	1303499.02	Картометрический метод	0.10	-

3. Сведения о характерных точках части (частей) границы объекта					
Обозначение характерных точек части границы	**Координаты, м**		**Метод определения координат характерной точки**	**Средняя квадратическая погрешность положения характерной точки (Mt), м**	**Описание обозначения точки на местности (при наличии)**
	X	**Y**			
1	**2**	**3**	**4**	**5**	**6**
417	456738.81	1303527.94	Картометрический метод	0.10	-
418	456739.52	1303557.80	Аналитический метод	0.10	-
419	456740.48	1303587.27	Аналитический метод	0.10	-
420	456741.09	1303605.98	Картометрический метод	0.10	-
421	456733.55	1303606.10	Картометрический метод	0.10	-
422	456731.85	1303608.60	Картометрический метод	0.10	-
423	456731.34	1303626.39	Картометрический метод	0.10	-
424	456726.97	1303626.88	Картометрический метод	0.10	-
425	456727.54	1303638.94	Картометрический метод	0.10	-
426	456723.15	1303639.40	Картометрический метод	0.10	-
427	456722.55	1303644.61	Картометрический метод	0.10	-
428	456721.55	1303661.91	Картометрический метод	0.10	-
429	456725.85	1303662.10	Аналитический метод	0.10	-
430	456726.32	1303682.67	Аналитический метод	0.30	-
431	456726.19	1303692.61	Аналитический метод	0.30	-
432	456726.20	1303724.65	Аналитический метод	0.30	-
433	456726.22	1303748.74	Аналитический метод	0.30	-
434	456726.22	1303750.47	Аналитический метод	0.30	-
435	456752.45	1303750.58	Аналитический метод	0.20	-
436	456752.15	1303705.54	Аналитический метод	0.20	-
437	456751.37	1303687.44	Аналитический метод	0.20	-
438	456749.65	1303662.50	Аналитический метод	0.10	-
439	456773.35	1303662.10	Аналитический метод	0.10	-
440	456774.43	1303673.33	Аналитический метод	0.10	-
441	456774.99	1303686.76	Аналитический метод	0.10	-

3. Сведения о характерных точках части (частей) границы объекта					
Обозначение характерных точек части границы	**Координаты, м**		**Метод определения координат характерной точки**	**Средняя квадратическая погрешность положения характерной точки (Mt), м**	**Описание обозначения точки на местности (при наличии)**
	X	**Y**			
1	**2**	**3**	**4**	**5**	**6**
442	456776.76	1303729.75	Аналитический метод	0.10	-
443	456775.33	1303733.04	Аналитический метод	0.10	-
444	456775.97	1303742.49	Аналитический метод	0.10	-
445	456776.91	1303743.83	Аналитический метод	0.10	-
446	456777.27	1303749.34	Аналитический метод	0.10	-
447	456782.20	1303749.26	Аналитический метод	0.10	-
448	456782.23	1303751.03	Аналитический метод	0.10	-
449	456799.24	1303750.76	Аналитический метод	0.10	-
450	456801.29	1303749.00	Аналитический метод	0.10	-
451	456801.26	1303747.18	Аналитический метод	0.10	-
452	456801.10	1303736.30	Аналитический метод	0.10	-
453	456799.32	1303706.07	Аналитический метод	0.10	-
454	456798.79	1303687.94	Аналитический метод	0.10	-
455	456797.63	1303649.74	Аналитический метод	0.10	-
456	456824.97	1303648.55	Аналитический метод	0.10	-
457	456824.80	1303644.40	Аналитический метод	0.10	-
458	456849.80	1303644.40	Аналитический метод	0.10	-
459	456865.80	1303634.70	Картометрический метод	0.10	-
460	456987.77	1303631.89	Картометрический метод	0.10	-
461	456987.42	1303613.19	Аналитический метод	0.60	-
462	456986.32	1303555.20	Аналитический метод	0.60	-
463	456986.13	1303545.04	Картометрический метод	0.10	-
464	457030.14	1303544.31	Картометрический метод	0.10	-
465	457054.49	1303543.92	Картометрический метод	0.10	-
466	457058.50	1303543.85	Картометрический метод	0.10	-

3. Сведения о характерных точках части (частей) границы объекта					
Обозначение характерных точек части границы	**Координаты, м**		**Метод определения координат характерной точки**	**Средняя квадратическая погрешность положения характерной точки (Mt), м**	**Описание обозначения точки на местности (при наличии)**
	X	**Y**			
1	**2**	**3**	**4**	**5**	**6**
467	457280.05	1303540.34	Аналитический метод	0.10	-
468	457280.45	1303566.31	Аналитический метод	0.10	-
469	457304.65	1303565.85	Аналитический метод	0.10	-
470	457305.43	1303607.17	Аналитический метод	0.10	-
471	457370.21	1303605.93	Аналитический метод	0.10	-
472	457369.97	1303601.21	Аналитический метод	0.10	-
473	457380.11	1303600.71	Аналитический метод	0.10	-
474	457379.45	1303565.76	Аналитический метод	0.10	-
475	457388.68	1303565.57	Аналитический метод	0.30	-
476	457389.44	1303605.58	Аналитический метод	0.30	-
477	457507.92	1303603.32	Аналитический метод	0.30	-
478	457507.17	1303563.71	Аналитический метод	0.30	-
479	457506.21	1303523.05	Аналитический метод	0.30	-
480	457504.55	1303483.67	Аналитический метод	0.30	-
481	457504.89	1303443.36	Аналитический метод	0.30	-
482	457400.88	1303444.32	Аналитический метод	0.30	-
483	457402.46	1303527.31	Аналитический метод	0.10	-
484	457362.46	1303528.07	Аналитический метод	0.10	-
485	457362.66	1303538.88	Аналитический метод	0.10	-
486	457326.74	1303541.14	Аналитический метод	0.10	-
487	457326.57	1303539.60	Аналитический метод	0.10	-
488	457325.39	1303494.94	Аналитический метод	0.10	-
489	457340.32	1303494.66	Аналитический метод	0.10	-
490	457339.04	1303445.85	Аналитический метод	0.10	-
491	457346.05	1303445.75	Картометрический метод	0.10	-

3. Сведения о характерных точках части (частей) границы объекта					
Обозначение характерных точек части границы	**Координаты, м**		**Метод определения координат характерной точки**	**Средняя квадратическая погрешность положения характерной точки (Mt), м**	**Описание обозначения точки на местности (при наличии)**
	X	**Y**			
1	**2**	**3**	**4**	**5**	**6**
492	457319.06	1303421.18	Картометрический метод	0.10	-
493	457285.44	1303422.07	Аналитический метод	0.10	-
494	457284.58	1303389.76	Картометрический метод	0.10	-
495	457201.14	1303313.77	Картометрический метод	0.10	-
496	457219.16	1303294.85	Картометрический метод	0.10	-
497	457207.77	1303284.01	Аналитический метод	0.10	-
498	457228.63	1303262.35	Аналитический метод	0.10	-
499	457249.36	1303240.63	Аналитический метод	0.10	-
500	457270.03	1303218.85	Аналитический метод	0.10	-
501	457274.52	1303223.13	Картометрический метод	0.10	-
502	457320.46	1303173.78	Картометрический метод	0.10	-
503	457418.16	1303172.48	Картометрический метод	0.10	-
504	457451.70	1303203.51	Картометрический метод	0.10	-
505	457550.22	1303294.68	Картометрический метод	0.10	-
506	457558.62	1303293.04	Картометрический метод	0.10	-
507	457627.30	1303218.44	Аналитический метод	0.10	-
508	457657.59	1303185.53	Аналитический метод	0.10	-
509	457697.64	1303184.42	Аналитический метод	0.10	-
510	457732.95	1303217.43	Аналитический метод	0.10	-
511	457822.52	1303301.19	Картометрический метод	0.10	-
512	457887.45	1303233.65	Картометрический метод	0.10	-
513	457882.24	1303229.17	Аналитический метод	0.10	-
514	457916.98	1303193.21	Аналитический метод	0.10	-
515	457950.99	1303192.47	Аналитический метод	0.10	-
1	458216.88	1303446.22	Аналитический метод	0.10	-

3. Сведения о характерных точках части (частей) границы объекта					
Обозначение характерных точек части границы	**Координаты, м**		**Метод определения координат характерной точки**	**Средняя квадратическая погрешность положения характерной точки (Mt), м**	**Описание обозначения точки на местности (при наличии)**
	X	**Y**			
1	**2**	**3**	**4**	**5**	**6**
520	454892.03	1304327.08	Картометрический метод	0.10	-
521	454891.83	1304327.08	Картометрический метод	0.10	-
522	454891.83	1304326.88	Картометрический метод	0.10	-
523	454892.03	1304326.89	Картометрический метод	0.10	-
520	454892.03	1304327.08	Картометрический метод	0.10	-
528	456555.54	1303892.26	Картометрический метод	0.10	-
529	456555.55	1303892.46	Картометрический метод	0.10	-
530	456555.35	1303892.47	Картометрический метод	0.10	-
531	456555.35	1303892.27	Картометрический метод	0.10	-
528	456555.54	1303892.26	Картометрический метод	0.10	-
532	456263.54	1303434.90	Картометрический метод	0.10	-
533	456263.55	1303435.10	Картометрический метод	0.10	-
534	456263.35	1303435.09	Картометрический метод	0.10	-
535	456263.34	1303434.89	Картометрический метод	0.10	-
532	456263.54	1303434.90	Картометрический метод	0.10	-
536	455460.41	1304328.25	Картометрический метод	0.10	-
537	455460.21	1304328.26	Картометрический метод	0.10	-
538	455460.21	1304328.06	Картометрический метод	0.10	-
539	455460.41	1304328.05	Картометрический метод	0.10	-
536	455460.41	1304328.25	Картометрический метод	0.10	-
540	455586.10	1304320.06	Картометрический метод	0.10	-
541	455585.90	1304320.05	Картометрический метод	0.10	-
542	455585.90	1304319.85	Картометрический метод	0.10	-
543	455586.10	1304319.86	Картометрический метод	0.10	-
540	455586.10	1304320.06	Картометрический метод	0.10	-

3. Сведения о характерных точках части (частей) границы объекта					
Обозначение характерных точек части границы	**Координаты, м**		**Метод определения координат характерной точки**	**Средняя квадратическая погрешность положения характерной точки (Mt), м**	**Описание обозначения точки на местности (при наличии)**
	X	**Y**			
1	**2**	**3**	**4**	**5**	**6**
544	455437.54	1304037.71	Картометрический метод	0.10	-
545	455437.34	1304037.71	Картометрический метод	0.10	-
546	455437.34	1304037.51	Картометрический метод	0.10	-
547	455437.54	1304037.51	Картометрический метод	0.10	-
544	455437.54	1304037.71	Картометрический метод	0.10	-
548	456557.16	1303949.58	Картометрический метод	0.10	-
549	456557.16	1303949.78	Картометрический метод	0.10	-
550	456556.96	1303949.77	Картометрический метод	0.10	-
551	456556.96	1303949.57	Картометрический метод	0.10	-
548	456557.16	1303949.58	Картометрический метод	0.10	-
552	456548.73	1303567.00	Картометрический метод	0.10	-
553	456548.73	1303567.20	Картометрический метод	0.10	-
554	456548.53	1303567.20	Картометрический метод	0.10	-
555	456548.53	1303567.00	Картометрический метод	0.10	-
552	456548.73	1303567.00	Картометрический метод	0.10	-
556	456545.10	1303469.53	Картометрический метод	0.10	-
557	456545.10	1303469.73	Картометрический метод	0.10	-
558	456544.90	1303469.74	Картометрический метод	0.10	-
559	456544.90	1303469.54	Картометрический метод	0.10	-
556	456545.10	1303469.53	Картометрический метод	0.10	-
560	456543.16	1303421.55	Картометрический метод	0.10	-
561	456543.16	1303421.75	Картометрический метод	0.10	-
562	456542.96	1303421.74	Картометрический метод	0.10	-
563	456542.96	1303421.54	Картометрический метод	0.10	-
560	456543.16	1303421.55	Картометрический метод	0.10	-

3. Сведения о характерных точках части (частей) границы объекта					
Обозначение характерных точек части границы	**Координаты, м**		**Метод определения координат характерной точки**	**Средняя квадратическая погрешность положения характерной точки (Mt), м**	**Описание обозначения точки на местности (при наличии)**
	X	**Y**			
1	**2**	**3**	**4**	**5**	**6**
564	456264.66	1303480.32	Картометрический метод	0.10	-
565	456264.66	1303480.52	Картометрический метод	0.10	-
566	456264.46	1303480.52	Картометрический метод	0.10	-
567	456264.46	1303480.32	Картометрический метод	0.10	-
564	456264.66	1303480.32	Картометрический метод	0.10	-
568	454893.22	1304216.42	Картометрический метод	0.10	-
569	454893.02	1304216.42	Картометрический метод	0.10	-
570	454893.03	1304216.22	Картометрический метод	0.10	-
571	454893.23	1304216.22	Картометрический метод	0.10	-
568	454893.22	1304216.42	Картометрический метод	0.10	-
572	455612.51	1304364.29	Картометрический метод	0.10	-
573	455612.31	1304364.29	Картометрический метод	0.10	-
574	455612.31	1304364.09	Картометрический метод	0.10	-
575	455612.51	1304364.09	Картометрический метод	0.10	-
572	455612.51	1304364.29	Картометрический метод	0.10	-
576	455507.53	1304326.72	Картометрический метод	0.10	-
577	455507.33	1304326.72	Картометрический метод	0.10	-
578	455507.33	1304326.52	Картометрический метод	0.10	-
579	455507.53	1304326.52	Картометрический метод	0.10	-
576	455507.53	1304326.72	Картометрический метод	0.10	-
580	455387.69	1304039.15	Картометрический метод	0.10	-
581	455387.49	1304039.16	Картометрический метод	0.10	-
582	455387.49	1304038.96	Картометрический метод	0.10	-
583	455387.69	1304038.95	Картометрический метод	0.10	-
580	455387.69	1304039.15	Картометрический метод	0.10	-

3. Сведения о характерных точках части (частей) границы объекта					
Обозначение характерных точек части границы	**Координаты, м**		**Метод определения координат характерной точки**	**Средняя квадратическая погрешность положения характерной точки (Mt), м**	**Описание обозначения точки на местности (при наличии)**
	X	**Y**			
1	**2**	**3**	**4**	**5**	**6**
584	455488.20	1304036.25	Картометрический метод	0.10	-
585	455488.00	1304036.25	Картометрический метод	0.10	-
586	455488.00	1304036.05	Картометрический метод	0.10	-
587	455488.20	1304036.05	Картометрический метод	0.10	-
584	455488.20	1304036.25	Картометрический метод	0.10	-
588	455650.37	1303993.13	Картометрический метод	0.10	-
589	455650.17	1303993.13	Картометрический метод	0.10	-
590	455650.17	1303992.93	Картометрический метод	0.10	-
591	455650.37	1303992.93	Картометрический метод	0.10	-
588	455650.37	1303993.13	Картометрический метод	0.10	-
592	455543.62	1304167.50	Картометрический метод	0.10	-
593	455543.42	1304167.50	Аналитический метод	0.10	-
594	455543.42	1304167.30	Аналитический метод	0.10	-
595	455543.62	1304167.30	Картометрический метод	0.10	-
592	455543.62	1304167.50	Картометрический метод	0.10	-
596	456875.01	1304089.01	Картометрический метод	0.10	-
597	456874.81	1304089.00	Картометрический метод	0.10	-
598	456874.81	1304088.80	Картометрический метод	0.10	-
599	456875.01	1304088.81	Картометрический метод	0.10	-
596	456875.01	1304089.01	Картометрический метод	0.10	-
600	456875.49	1304051.91	Картометрический метод	0.10	-
601	456875.29	1304051.90	Картометрический метод	0.10	-
602	456875.29	1304051.70	Картометрический метод	0.10	-
603	456875.49	1304051.71	Картометрический метод	0.10	-
600	456875.49	1304051.91	Картометрический метод	0.10	-

3. Сведения о характерных точках части (частей) границы объекта					
Обозначение характерных точек части границы	**Координаты, м**		**Метод определения координат характерной точки**	**Средняя квадратическая погрешность положения характерной точки (Mt), м**	**Описание обозначения точки на местности (при наличии)**
	X	**Y**			
1	**2**	**3**	**4**	**5**	**6**
604	456014.30	1304019.36	Картометрический метод	0.10	-
605	456014.30	1304019.56	Картометрический метод	0.10	-
606	456014.10	1304019.56	Картометрический метод	0.10	-
607	456014.10	1304019.36	Картометрический метод	0.10	-
604	456014.30	1304019.36	Картометрический метод	0.10	-
608	456085.26	1304033.70	Картометрический метод	0.10	-
609	456085.26	1304033.90	Картометрический метод	0.10	-
610	456085.06	1304033.91	Картометрический метод	0.10	-
611	456085.06	1304033.71	Картометрический метод	0.10	-
608	456085.26	1304033.70	Картометрический метод	0.10	-
612	456561.36	1304097.48	Картометрический метод	0.10	-
613	456561.36	1304097.68	Картометрический метод	0.10	-
614	456561.16	1304097.69	Картометрический метод	0.10	-
615	456561.16	1304097.49	Картометрический метод	0.10	-
612	456561.36	1304097.48	Картометрический метод	0.10	-
616	456553.93	1303834.97	Картометрический метод	0.10	-
617	456553.93	1303835.17	Картометрический метод	0.10	-
618	456553.73	1303835.16	Картометрический метод	0.10	-
619	456553.73	1303834.96	Картометрический метод	0.10	-
616	456553.93	1303834.97	Картометрический метод	0.10	-
620	456544.77	1303777.33	Картометрический метод	0.10	-
621	456544.77	1303777.53	Картометрический метод	0.10	-
622	456544.57	1303777.53	Картометрический метод	0.10	-
623	456544.57	1303777.33	Картометрический метод	0.10	-
620	456544.77	1303777.33	Картометрический метод	0.10	-

3. Сведения о характерных точках части (частей) границы объекта					
Обозначение характерных точек части границы	**Координаты, м**		**Метод определения координат характерной точки**	**Средняя квадратическая погрешность положения характерной точки (Mt), м**	**Описание обозначения точки на местности (при наличии)**
	X	**Y**			
1	**2**	**3**	**4**	**5**	**6**
624	456552.20	1303747.61	Картометрический метод	0.10	-
625	456552.20	1303747.81	Картометрический метод	0.10	-
626	456552.00	1303747.80	Картометрический метод	0.10	-
627	456552.00	1303747.60	Картометрический метод	0.10	-
624	456552.20	1303747.61	Картометрический метод	0.10	-
628	456552.07	1303702.43	Картометрический метод	0.10	-
629	456552.07	1303702.63	Картометрический метод	0.10	-
630	456551.87	1303702.64	Картометрический метод	0.10	-
631	456551.87	1303702.44	Картометрический метод	0.10	-
628	456552.07	1303702.43	Картометрический метод	0.10	-
632	456609.50	1303649.24	Аналитический метод	0.20	-
633	456609.50	1303649.44	Аналитический метод	0.20	-
634	456609.30	1303649.45	Аналитический метод	0.20	-
635	456609.30	1303649.25	Аналитический метод	0.20	-
632	456609.50	1303649.24	Аналитический метод	0.20	-
636	456541.33	1303373.55	Картометрический метод	0.10	-
637	456541.33	1303373.75	Картометрический метод	0.10	-
638	456541.13	1303373.74	Картометрический метод	0.10	-
639	456541.13	1303373.54	Картометрический метод	0.10	-
636	456541.33	1303373.55	Картометрический метод	0.10	-
640	456489.00	1303326.96	Картометрический метод	0.10	-
641	456489.00	1303327.16	Картометрический метод	0.10	-
642	456488.80	1303327.16	Картометрический метод	0.10	-
643	456488.80	1303326.96	Картометрический метод	0.10	-
640	456489.00	1303326.96	Картометрический метод	0.10	-

3. Сведения о характерных точках части (частей) границы объекта					
Обозначение характерных точек части границы	**Координаты, м**		**Метод определения координат характерной точки**	**Средняя квадратическая погрешность положения характерной точки (Mt), м**	**Описание обозначения точки на местности (при наличии)**
	X	**Y**			
1	**2**	**3**	**4**	**5**	**6**
644	456388.00	1303329.81	Картометрический метод	0.10	-
645	456388.00	1303330.01	Картометрический метод	0.10	-
646	456387.80	1303330.00	Картометрический метод	0.10	-
647	456387.80	1303329.80	Картометрический метод	0.10	-
644	456388.00	1303329.81	Картометрический метод	0.10	-
648	456337.50	1303331.24	Картометрический метод	0.10	-
649	456337.50	1303331.44	Картометрический метод	0.10	-
650	456337.30	1303331.43	Картометрический метод	0.10	-
651	456337.30	1303331.23	Картометрический метод	0.10	-
648	456337.50	1303331.24	Картометрический метод	0.10	-
652	456274.30	1303334.01	Картометрический метод	0.10	-
653	456274.30	1303334.21	Картометрический метод	0.10	-
654	456274.10	1303334.21	Картометрический метод	0.10	-
655	456274.10	1303334.01	Картометрический метод	0.10	-
652	456274.30	1303334.01	Картометрический метод	0.10	-
656	456262.44	1303389.47	Картометрический метод	0.10	-
657	456262.44	1303389.67	Картометрический метод	0.10	-
658	456262.24	1303389.67	Картометрический метод	0.10	-
659	456262.24	1303389.47	Картометрический метод	0.10	-
656	456262.44	1303389.47	Картометрический метод	0.10	-
660	455243.20	1303568.71	Аналитический метод	0.10	-
661	455243.00	1303568.71	Аналитический метод	0.10	-
662	455243.01	1303568.51	Аналитический метод	0.10	-
663	455243.21	1303568.51	Аналитический метод	0.10	-
660	455243.20	1303568.71	Аналитический метод	0.10	-

3. Сведения о характерных точках части (частей) границы объекта					
Обозначение характерных точек части границы	**Координаты, м**		**Метод определения координат характерной точки**	**Средняя квадратическая погрешность положения характерной точки (Mt), м**	**Описание обозначения точки на местности (при наличии)**
	X	**Y**			
1	**2**	**3**	**4**	**5**	**6**
664	455177.14	1303569.90	Аналитический метод	0.10	-
665	455176.94	1303569.90	Аналитический метод	0.10	-
666	455176.94	1303569.70	Аналитический метод	0.10	-
667	455177.14	1303569.70	Аналитический метод	0.10	-
664	455177.14	1303569.90	Аналитический метод	0.10	-
668	455354.58	1303567.52	Аналитический метод	0.10	-
669	455354.38	1303567.51	Аналитический метод	0.10	-
670	455354.38	1303567.31	Аналитический метод	0.10	-
671	455354.58	1303567.32	Аналитический метод	0.10	-
668	455354.58	1303567.52	Аналитический метод	0.10	-
672	455311.96	1303638.93	Картометрический метод	0.10	-
673	455311.76	1303638.94	Картометрический метод	0.10	-
674	455311.76	1303638.74	Картометрический метод	0.10	-
675	455311.96	1303638.73	Картометрический метод	0.10	-
672	455311.96	1303638.93	Картометрический метод	0.10	-
676	455306.46	1303464.22	Картометрический метод	0.10	-
677	455306.26	1303464.23	Картометрический метод	0.10	-
678	455306.26	1303464.03	Картометрический метод	0.10	-
679	455306.46	1303464.02	Картометрический метод	0.10	-
676	455306.46	1303464.22	Картометрический метод	0.10	-
680	455309.24	1303567.51	Аналитический метод	0.10	-
681	455309.04	1303567.51	Аналитический метод	0.10	-
682	455309.04	1303567.31	Аналитический метод	0.10	-
683	455309.24	1303567.31	Аналитический метод	0.10	-
680	455309.24	1303567.51	Аналитический метод	0.10	-

3. Сведения о характерных точках части (частей) границы объекта					
Обозначение характерных точек части границы	**Координаты, м**		**Метод определения координат характерной точки**	**Средняя квадратическая погрешность положения характерной точки (Mt), м**	**Описание обозначения точки на местности (при наличии)**
	X	**Y**			
1	**2**	**3**	**4**	**5**	**6**
684	455045.01	1303572.30	Аналитический метод	0.10	-
685	455044.81	1303572.29	Аналитический метод	0.10	-
686	455044.81	1303572.09	Аналитический метод	0.10	-
687	455045.01	1303572.10	Аналитический метод	0.10	-
684	455045.01	1303572.30	Аналитический метод	0.10	-
688	455814.59	1303796.23	Картометрический метод	0.10	-
689	455814.39	1303796.22	Картометрический метод	0.10	-
690	455814.39	1303796.02	Картометрический метод	0.10	-
691	455814.59	1303796.03	Картометрический метод	0.10	-
688	455814.59	1303796.23	Картометрический метод	0.10	-
692	455714.64	1303798.01	Картометрический метод	0.10	-
693	455714.44	1303798.00	Картометрический метод	0.10	-
694	455714.44	1303797.80	Картометрический метод	0.10	-
695	455714.64	1303797.81	Картометрический метод	0.10	-
692	455714.64	1303798.01	Картометрический метод	0.10	-
696	455618.09	1303799.55	Картометрический метод	0.10	-
697	455617.89	1303799.56	Картометрический метод	0.10	-
698	455617.89	1303799.36	Картометрический метод	0.10	-
699	455618.09	1303799.35	Картометрический метод	0.10	-
696	455618.09	1303799.55	Картометрический метод	0.10	-
700	455519.92	1303801.63	Картометрический метод	0.10	-
701	455519.72	1303801.64	Картометрический метод	0.10	-
702	455519.72	1303801.44	Картометрический метод	0.10	-
703	455519.92	1303801.43	Картометрический метод	0.10	-
700	455519.92	1303801.63	Картометрический метод	0.10	-

3. Сведения о характерных точках части (частей) границы объекта					
Обозначение характерных точек части границы	**Координаты, м**		**Метод определения координат характерной точки**	**Средняя квадратическая погрешность положения характерной точки (Mt), м**	**Описание обозначения точки на местности (при наличии)**
	X	**Y**			
1	**2**	**3**	**4**	**5**	**6**
704	455470.17	1303803.05	Картометрический метод	0.10	-
705	455469.97	1303803.06	Картометрический метод	0.10	-
706	455469.97	1303802.86	Картометрический метод	0.10	-
707	455470.17	1303802.85	Картометрический метод	0.10	-
704	455470.17	1303803.05	Картометрический метод	0.10	-
708	455425.56	1303804.17	Картометрический метод	0.10	-
709	455425.36	1303804.16	Картометрический метод	0.10	-
710	455425.36	1303803.96	Картометрический метод	0.10	-
711	455425.56	1303803.97	Картометрический метод	0.10	-
708	455425.56	1303804.17	Картометрический метод	0.10	-
712	455387.12	1303805.19	Картометрический метод	0.10	-
713	455386.92	1303805.20	Картометрический метод	0.10	-
714	455386.92	1303805.00	Картометрический метод	0.10	-
715	455387.12	1303804.99	Картометрический метод	0.10	-
712	455387.12	1303805.19	Картометрический метод	0.10	-
716	455317.44	1303785.00	Картометрический метод	0.10	-
717	455317.24	1303784.99	Картометрический метод	0.10	-
718	455317.24	1303784.79	Картометрический метод	0.10	-
719	455317.44	1303784.80	Картометрический метод	0.10	-
716	455317.44	1303785.00	Картометрический метод	0.10	-
720	455295.86	1303788.57	Картометрический метод	0.10	-
721	455295.66	1303788.56	Картометрический метод	0.10	-
722	455295.66	1303788.36	Картометрический метод	0.10	-
723	455295.86	1303788.37	Картометрический метод	0.10	-
720	455295.86	1303788.57	Картометрический метод	0.10	-

3. Сведения о характерных точках части (частей) границы объекта					
Обозначение характерных точек части границы	**Координаты, м**		**Метод определения координат характерной точки**	**Средняя квадратическая погрешность положения характерной точки (Mt), м**	**Описание обозначения точки на местности (при наличии)**
	X	**Y**			
1	**2**	**3**	**4**	**5**	**6**
728	455321.87	1303917.55	Картометрический метод	0.10	-
729	455321.67	1303917.56	Картометрический метод	0.10	-
730	455321.67	1303917.36	Картометрический метод	0.10	-
731	455321.87	1303917.35	Картометрический метод	0.10	-
728	455321.87	1303917.55	Картометрический метод	0.10	-
732	455239.99	1304023.94	Картометрический метод	0.10	-
733	455239.79	1304023.94	Картометрический метод	0.10	-
734	455239.79	1304023.74	Картометрический метод	0.10	-
735	455239.99	1304023.74	Картометрический метод	0.10	-
732	455239.99	1304023.94	Картометрический метод	0.10	-
736	455169.15	1304026.54	Картометрический метод	0.10	-
737	455168.95	1304026.54	Картометрический метод	0.10	-
738	455168.95	1304026.34	Картометрический метод	0.10	-
739	455169.15	1304026.34	Картометрический метод	0.10	-
736	455169.15	1304026.54	Картометрический метод	0.10	-
740	455134.56	1304344.05	Картометрический метод	0.10	-
741	455134.36	1304344.06	Картометрический метод	0.10	-
742	455134.36	1304343.86	Картометрический метод	0.10	-
743	455134.56	1304343.85	Картометрический метод	0.10	-
740	455134.56	1304344.05	Картометрический метод	0.10	-
744	455086.80	1304344.21	Картометрический метод	0.10	-
745	455086.60	1304344.21	Картометрический метод	0.10	-
746	455086.60	1304344.01	Картометрический метод	0.10	-
747	455086.80	1304344.01	Картометрический метод	0.10	-
744	455086.80	1304344.21	Картометрический метод	0.10	-

3. Сведения о характерных точках части (частей) границы объекта					
Обозначение характерных точек части границы	**Координаты, м**		**Метод определения координат характерной точки**	**Средняя квадратическая погрешность положения характерной точки (Mt), м**	**Описание обозначения точки на местности (при наличии)**
	X	**Y**			
1	**2**	**3**	**4**	**5**	**6**
748	455037.08	1304344.16	Картометрический метод	0.10	-
749	455036.88	1304344.16	Картометрический метод	0.10	-
750	455036.88	1304343.96	Картометрический метод	0.10	-
751	455037.08	1304343.96	Картометрический метод	0.10	-
748	455037.08	1304344.16	Картометрический метод	0.10	-
752	454984.32	1304344.07	Картометрический метод	0.10	-
753	454984.12	1304344.07	Картометрический метод	0.10	-
754	454984.12	1304343.87	Картометрический метод	0.10	-
755	454984.32	1304343.87	Картометрический метод	0.10	-
752	454984.32	1304344.07	Картометрический метод	0.10	-
756	454892.51	1304273.68	Картометрический метод	0.10	-
757	454892.31	1304273.68	Картометрический метод	0.10	-
758	454892.31	1304273.48	Картометрический метод	0.10	-
759	454892.51	1304273.48	Картометрический метод	0.10	-
756	454892.51	1304273.68	Картометрический метод	0.10	-
760	455305.07	1303412.57	Картометрический метод	0.10	-
761	455304.87	1303412.58	Картометрический метод	0.10	-
762	455304.87	1303412.38	Картометрический метод	0.10	-
763	455305.07	1303412.37	Картометрический метод	0.10	-
760	455305.07	1303412.57	Картометрический метод	0.10	-
764	455541.10	1304119.86	Картометрический метод	0.10	-
765	455540.90	1304119.86	Картометрический метод	0.10	-
766	455540.90	1304119.66	Картометрический метод	0.10	-
767	455541.10	1304119.66	Картометрический метод	0.10	-
764	455541.10	1304119.86	Картометрический метод	0.10	-

3. Сведения о характерных точках части (частей) границы объекта					
Обозначение характерных точек части границы	**Координаты, м**		**Метод определения координат характерной точки**	**Средняя квадратическая погрешность положения характерной точки (Mt), м**	**Описание обозначения точки на местности (при наличии)**
	X	**Y**			
1	**2**	**3**	**4**	**5**	**6**
768	456550.48	1303610.13	Картометрический метод	0.10	-
769	456550.48	1303610.33	Картометрический метод	0.10	-
770	456550.28	1303610.33	Картометрический метод	0.10	-
771	456550.28	1303610.13	Картометрический метод	0.10	-
768	456550.48	1303610.13	Картометрический метод	0.10	-
772	455368.10	1303943.10	Картометрический метод	0.10	-
773	455367.90	1303943.10	Картометрический метод	0.10	-
774	455367.90	1303942.90	Картометрический метод	0.10	-
775	455368.10	1303942.90	Картометрический метод	0.10	-
772	455368.10	1303943.10	Картометрический метод	0.10	-
776	455307.85	1303515.86	Картометрический метод	0.10	-
777	455307.65	1303515.86	Картометрический метод	0.10	-
778	455307.65	1303515.66	Картометрический метод	0.10	-
779	455307.85	1303515.66	Картометрический метод	0.10	-
776	455307.85	1303515.86	Картометрический метод	0.10	-
780	455621.28	1304277.09	Картометрический метод	0.10	-
781	455621.08	1304277.09	Картометрический метод	0.10	-
782	455621.08	1304276.89	Картометрический метод	0.10	-
783	455621.28	1304276.89	Картометрический метод	0.10	-
780	455621.28	1304277.09	Картометрический метод	0.10	-
784	456560.07	1304052.17	Картометрический метод	0.10	-
785	456560.07	1304052.37	Картометрический метод	0.10	-
786	456559.87	1304052.36	Картометрический метод	0.10	-
787	456559.87	1304052.16	Картометрический метод	0.10	-
784	456560.07	1304052.17	Картометрический метод	0.10	-

3. Сведения о характерных точках части (частей) границы объекта					
Обозначение характерных точек части границы	**Координаты, м**		**Метод определения координат характерной точки**	**Средняя квадратическая погрешность положения характерной точки (Mt), м**	**Описание обозначения точки на местности (при наличии)**
	X	**Y**			
1	**2**	**3**	**4**	**5**	**6**
788	456558.78	1304006.88	Картометрический метод	0.10	-
789	456558.78	1304007.08	Картометрический метод	0.10	-
790	456558.58	1304007.08	Картометрический метод	0.10	-
791	456558.58	1304006.88	Картометрический метод	0.10	-
788	456558.78	1304006.88	Картометрический метод	0.10	-
792	456552.32	1303777.64	Картометрический метод	0.10	-
793	456552.32	1303777.84	Картометрический метод	0.10	-
794	456552.12	1303777.84	Картометрический метод	0.10	-
795	456552.12	1303777.64	Картометрический метод	0.10	-
792	456552.32	1303777.64	Картометрический метод	0.10	-
796	456438.50	1303328.38	Картометрический метод	0.10	-
797	456438.50	1303328.58	Картометрический метод	0.10	-
798	456438.30	1303328.58	Картометрический метод	0.10	-
799	456438.30	1303328.38	Картометрический метод	0.10	-
796	456438.50	1303328.38	Картометрический метод	0.10	-
800	455111.08	1303571.10	Аналитический метод	0.10	-
801	455110.88	1303571.10	Аналитический метод	0.10	-
802	455110.88	1303570.90	Аналитический метод	0.10	-
803	455111.08	1303570.90	Аналитический метод	0.10	-
800	455111.08	1303571.10	Аналитический метод	0.10	-
804	455352.75	1303350.61	Картометрический метод	0.10	-
805	455352.55	1303350.60	Картометрический метод	0.10	-
806	455352.55	1303350.40	Картометрический метод	0.10	-
807	455352.75	1303350.41	Картометрический метод	0.10	-
804	455352.75	1303350.61	Картометрический метод	0.10	-

3. Сведения о характерных точках части (частей) границы объекта					
Обозначение характерных точек части границы	**Координаты, м**		**Метод определения координат характерной точки**	**Средняя квадратическая погрешность положения характерной точки (Mt), м**	**Описание обозначения точки на местности (при наличии)**
	X	**Y**			
1	**2**	**3**	**4**	**5**	**6**
808	455665.45	1303798.83	Картометрический метод	0.10	-
809	455665.25	1303798.83	Картометрический метод	0.10	-
810	455665.25	1303798.63	Картометрический метод	0.10	-
811	455665.45	1303798.63	Картометрический метод	0.10	-
808	455665.45	1303798.83	Картометрический метод	0.10	-
812	455570.51	1303800.58	Картометрический метод	0.10	-
813	455570.31	1303800.58	Картометрический метод	0.10	-
814	455570.31	1303800.38	Картометрический метод	0.10	-
815	455570.51	1303800.38	Картометрический метод	0.10	-
812	455570.51	1303800.58	Картометрический метод	0.10	-
816	455324.38	1303792.10	Картометрический метод	0.10	-
817	455324.18	1303792.09	Картометрический метод	0.10	-
818	455324.18	1303791.89	Картометрический метод	0.10	-
819	455324.38	1303791.90	Картометрический метод	0.10	-
816	455324.38	1303792.10	Картометрический метод	0.10	-
820	455324.02	1303979.12	Картометрический метод	0.10	-
821	455323.82	1303979.12	Картометрический метод	0.10	-
822	455323.82	1303978.92	Картометрический метод	0.10	-
823	455324.02	1303978.92	Картометрический метод	0.10	-
820	455324.02	1303979.12	Картометрический метод	0.10	-
824	456028.54	1304023.29	Картометрический метод	0.10	-
825	456028.55	1304023.49	Картометрический метод	0.10	-
826	456028.35	1304023.50	Картометрический метод	0.10	-
827	456028.34	1304023.30	Картометрический метод	0.10	-
824	456028.54	1304023.29	Картометрический метод	0.10	-

3. Сведения о характерных точках части (частей) границы объекта					
Обозначение характерных точек части границы	**Координаты, м**		**Метод определения координат характерной точки**	**Средняя квадратическая погрешность положения характерной точки (Mt), м**	**Описание обозначения точки на местности (при наличии)**
	X	**Y**			
1	**2**	**3**	**4**	**5**	**6**
828	455314.70	1303712.75	Картометрический метод	0.10	-
829	455314.50	1303712.76	Картометрический метод	0.10	-
830	455314.49	1303712.56	Картометрический метод	0.10	-
831	455314.69	1303712.55	Картометрический метод	0.10	-
828	455314.70	1303712.75	Картометрический метод	0.10	-
832	455272.81	1304023.05	Картометрический метод	0.10	-
833	455272.61	1304023.06	Картометрический метод	0.10	-
834	455272.60	1304022.86	Картометрический метод	0.10	-
835	455272.80	1304022.85	Картометрический метод	0.10	-
832	455272.81	1304023.05	Картометрический метод	0.10	-
836	455763.92	1303797.14	Картометрический метод	0.10	-
837	455763.72	1303797.15	Картометрический метод	0.10	-
838	455763.72	1303796.94	Картометрический метод	0.10	-
839	455763.92	1303796.94	Картометрический метод	0.10	-
836	455763.92	1303797.14	Картометрический метод	0.10	-
840	455211.94	1304024.75	Картометрический метод	0.10	-
841	455211.74	1304024.74	Картометрический метод	0.10	-
842	455211.74	1304024.54	Картометрический метод	0.10	-
843	455211.95	1304024.55	Картометрический метод	0.10	-
840	455211.94	1304024.75	Картометрический метод	0.10	-
844	455413.76	1304332.28	Картометрический метод	0.10	-
845	455413.57	1304332.31	Картометрический метод	0.10	-
846	455413.15	1304329.60	Картометрический метод	0.10	-
847	455413.33	1304329.57	Картометрический метод	0.10	-
844	455413.76	1304332.28	Картометрический метод	0.10	-

3. Сведения о характерных точках части (частей) границы объекта					
Обозначение характерных точек части границы	**Координаты, м**		**Метод определения координат характерной точки**	**Средняя квадратическая погрешность положения характерной точки (Mt), м**	**Описание обозначения точки на местности (при наличии)**
	X	**Y**			
1	**2**	**3**	**4**	**5**	**6**
848	455315.39	1303351.55	Картометрический метод	0.10	-
849	455312.71	1303351.60	Картометрический метод	0.10	-
850	455312.71	1303351.40	Картометрический метод	0.10	-
851	455315.39	1303351.35	Картометрический метод	0.10	-
848	455315.39	1303351.55	Картометрический метод	0.10	-
852	455185.43	1304025.45	Картометрический метод	0.10	-
853	455182.43	1304025.45	Картометрический метод	0.10	-
854	455182.43	1304025.25	Картометрический метод	0.10	-
855	455185.42	1304025.25	Картометрический метод	0.10	-
852	455185.43	1304025.45	Картометрический метод	0.10	-
856	455349.13	1304346.80	Картометрический метод	0.10	-
857	455348.94	1304346.80	Картометрический метод	0.10	-
858	455348.78	1304343.50	Картометрический метод	0.10	-
859	455348.97	1304343.48	Картометрический метод	0.10	-
856	455349.13	1304346.80	Картометрический метод	0.10	-
860	456539.53	1303325.65	Картометрический метод	0.10	-
861	456537.25	1303327.88	Картометрический метод	0.10	-
862	456537.11	1303327.74	Картометрический метод	0.10	-
863	456539.39	1303325.50	Картометрический метод	0.10	-
860	456539.53	1303325.65	Картометрический метод	0.10	-
864	456288.19	1303556.44	Картометрический метод	0.10	-
865	456288.04	1303556.56	Картометрический метод	0.10	-
866	456285.94	1303553.97	Картометрический метод	0.10	-
867	456286.10	1303553.85	Картометрический метод	0.10	-
864	456288.19	1303556.44	Картометрический метод	0.10	-

3. Сведения о характерных точках части (частей) границы объекта					
Обозначение характерных точек части границы	**Координаты, м**		**Метод определения координат характерной точки**	**Средняя квадратическая погрешность положения характерной точки (Mt), м**	**Описание обозначения точки на местности (при наличии)**
	X	**Y**			
1	**2**	**3**	**4**	**5**	**6**
868	456651.46	1303645.90	Аналитический метод	0.20	-
869	456651.47	1303646.11	Аналитический метод	0.20	-
870	456648.21	1303646.31	Аналитический метод	0.20	-
871	456648.19	1303646.11	Аналитический метод	0.20	-
868	456651.46	1303645.90	Аналитический метод	0.20	-
872	456546.77	1303514.28	Картометрический метод	0.10	-
873	456546.82	1303517.73	Картометрический метод	0.10	-
874	456546.62	1303517.74	Картометрический метод	0.10	-
875	456546.57	1303514.28	Картометрический метод	0.10	-
872	456546.77	1303514.28	Картометрический метод	0.10	-
876	456290.39	1303332.46	Картометрический метод	0.10	-
877	456290.39	1303332.66	Картометрический метод	0.10	-
878	456286.89	1303332.85	Картометрический метод	0.10	-
879	456286.89	1303332.65	Картометрический метод	0.10	-
876	456290.39	1303332.46	Картометрический метод	0.10	-
880	456261.31	1303344.05	Картометрический метод	0.10	-
881	456261.24	1303347.56	Картометрический метод	0.10	-
882	456261.04	1303347.56	Картометрический метод	0.10	-
883	456261.11	1303344.06	Картометрический метод	0.10	-
880	456261.31	1303344.05	Картометрический метод	0.10	-
884	455307.06	1304022.12	Картометрический метод	0.10	-
885	455303.50	1304022.11	Картометрический метод	0.10	-
886	455303.50	1304021.91	Картометрический метод	0.10	-
887	455307.06	1304021.92	Картометрический метод	0.10	-
884	455307.06	1304022.12	Картометрический метод	0.10	-

3. Сведения о характерных точках части (частей) границы объекта					
Обозначение характерных точек части границы	**Координаты, м**		**Метод определения координат характерной точки**	**Средняя квадратическая погрешность положения характерной точки (Mt), м**	**Описание обозначения точки на местности (при наличии)**
	X	**Y**			
1	**2**	**3**	**4**	**5**	**6**
888	455325.99	1303942.07	Картометрический метод	0.10	-
889	455322.40	1303942.12	Картометрический метод	0.10	-
890	455322.40	1303941.92	Картометрический метод	0.10	-
891	455325.99	1303941.87	Картометрический метод	0.10	-
888	455325.99	1303942.07	Картометрический метод	0.10	-
892	456551.91	1303653.42	Картометрический метод	0.10	-
893	456551.91	1303653.62	Картометрический метод	0.10	-
894	456548.31	1303653.71	Картометрический метод	0.10	-
895	456548.31	1303653.51	Картометрический метод	0.10	-
892	456551.91	1303653.42	Картометрический метод	0.10	-
896	455867.09	1303795.25	Картометрический метод	0.10	-
897	455863.39	1303794.98	Картометрический метод	0.10	-
898	455863.41	1303794.78	Картометрический метод	0.10	-
899	455867.11	1303795.05	Картометрический метод	0.10	-
896	455867.09	1303795.25	Картометрический метод	0.10	-
900	455596.72	1304236.46	Картометрический метод	0.10	-
901	455596.54	1304236.35	Картометрический метод	0.10	-
902	455598.54	1304233.37	Картометрический метод	0.10	-
903	455598.72	1304233.47	Картометрический метод	0.10	-
900	455596.72	1304236.46	Картометрический метод	0.10	-
904	456073.86	1304021.70	Картометрический метод	0.10	-
905	456073.87	1304021.90	Картометрический метод	0.10	-
906	456070.15	1304022.26	Картометрический метод	0.10	-
907	456070.13	1304022.06	Картометрический метод	0.10	-
904	456073.86	1304021.70	Картометрический метод	0.10	-

3. Сведения о характерных точках части (частей) границы объекта					
Обозначение характерных точек части границы	**Координаты, м**		**Метод определения координат характерной точки**	**Средняя квадратическая погрешность положения характерной точки (Mt), м**	**Описание обозначения точки на местности (при наличии)**
	X	**Y**			
1	**2**	**3**	**4**	**5**	**6**
908	454893.68	1304153.64	Картометрический метод	0.10	-
909	454893.47	1304153.65	Картометрический метод	0.10	-
910	454893.41	1304150.06	Картометрический метод	0.10	-
911	454893.62	1304150.04	Картометрический метод	0.10	-
908	454893.68	1304153.64	Картометрический метод	0.10	-
912	455617.49	1304314.91	Картометрический метод	0.10	-
913	455613.73	1304315.29	Картометрический метод	0.10	-
914	455613.71	1304315.09	Картометрический метод	0.10	-
915	455617.47	1304314.71	Картометрический метод	0.10	-
912	455617.49	1304314.91	Картометрический метод	0.10	-
916	454982.57	1303573.27	Аналитический метод	0.10	-
917	454978.76	1303573.50	Аналитический метод	0.10	-
918	454978.74	1303573.30	Аналитический метод	0.10	-
919	454982.55	1303573.07	Аналитический метод	0.10	-
916	454982.57	1303573.27	Аналитический метод	0.10	-
920	455396.68	1303567.67	Аналитический метод	0.10	-
921	455396.67	1303567.47	Аналитический метод	0.10	-
922	455400.49	1303567.35	Аналитический метод	0.10	-
923	455400.51	1303567.55	Аналитический метод	0.10	-
920	455396.68	1303567.67	Аналитический метод	0.10	-
924	455303.90	1303364.49	Картометрический метод	0.10	-
925	455303.69	1303364.50	Картометрический метод	0.10	-
926	455303.48	1303360.72	Картометрический метод	0.10	-
927	455303.68	1303360.72	Картометрический метод	0.10	-
924	455303.90	1303364.49	Картометрический метод	0.10	-

3. Сведения о характерных точках части (частей) границы объекта					
Обозначение характерных точек части границы	**Координаты, м**		**Метод определения координат характерной точки**	**Средняя квадратическая погрешность положения характерной точки (Mt), м**	**Описание обозначения точки на местности (при наличии)**
	X	**Y**			
1	**2**	**3**	**4**	**5**	**6**
928	455554.67	1304325.17	Картометрический метод	0.10	-
929	455550.76	1304325.50	Картометрический метод	0.10	-
930	455550.74	1304325.30	Картометрический метод	0.10	-
931	455554.65	1304324.97	Картометрический метод	0.10	-
928	455554.67	1304325.17	Картометрический метод	0.10	-
932	455549.86	1304215.15	Картометрический метод	0.10	-
933	455546.10	1304217.06	Картометрический метод	0.10	-
934	455546.01	1304216.90	Картометрический метод	0.10	-
935	455549.77	1304214.98	Картометрический метод	0.10	-
932	455549.86	1304215.15	Картометрический метод	0.10	-
936	455669.59	1303963.96	Картометрический метод	0.10	-
937	455669.78	1303964.01	Картометрический метод	0.10	-
938	455668.87	1303967.98	Картометрический метод	0.10	-
939	455668.68	1303967.92	Картометрический метод	0.10	-
936	455669.59	1303963.96	Картометрический метод	0.10	-
940	455536.73	1304038.54	Картометрический метод	0.10	-
941	455536.53	1304038.56	Картометрический метод	0.10	-
942	455536.38	1304034.33	Картометрический метод	0.10	-
943	455536.58	1304034.33	Картометрический метод	0.10	-
940	455536.73	1304038.54	Картометрический метод	0.10	-
944	456077.89	1304017.11	Картометрический метод	0.10	-
945	456077.89	1304017.31	Картометрический метод	0.10	-
946	456073.65	1304017.50	Картометрический метод	0.10	-
947	456073.65	1304017.30	Картометрический метод	0.10	-
944	456077.89	1304017.11	Картометрический метод	0.10	-

3. Сведения о характерных точках части (частей) границы объекта					
Обозначение характерных точек части границы	**Координаты, м**		**Метод определения координат характерной точки**	**Средняя квадратическая погрешность положения характерной точки (Mt), м**	**Описание обозначения точки на местности (при наличии)**
	X	**Y**			
1	**2**	**3**	**4**	**5**	**6**
948	454895.93	1304343.68	Картометрический метод	0.10	-
949	454891.60	1304343.65	Картометрический метод	0.10	-
950	454891.59	1304343.45	Картометрический метод	0.10	-
951	454895.93	1304343.48	Картометрический метод	0.10	-
948	454895.93	1304343.68	Картометрический метод	0.10	-
952	456265.52	1303521.56	Картометрический метод	0.10	-
953	456265.78	1303525.86	Картометрический метод	0.10	-
954	456265.57	1303525.88	Картометрический метод	0.10	-
955	456265.32	1303521.57	Картометрический метод	0.10	-
952	456265.52	1303521.56	Картометрический метод	0.10	-
956	456875.96	1304014.71	Картометрический метод	0.10	-
957	456876.04	1304019.14	Картометрический метод	0.10	-
958	456875.84	1304019.14	Картометрический метод	0.10	-
959	456875.76	1304014.70	Картометрический метод	0.10	-
956	456875.96	1304014.71	Картометрический метод	0.10	-
960	455324.88	1304011.04	Картометрический метод	0.10	-
961	455324.68	1304011.02	Картометрический метод	0.10	-
962	455324.93	1304006.61	Картометрический метод	0.10	-
963	455325.13	1304006.64	Картометрический метод	0.10	-
960	455324.88	1304011.04	Картометрический метод	0.10	-
964	455343.13	1303806.45	Картометрический метод	0.10	-
965	455338.57	1303806.55	Картометрический метод	0.10	-
966	455338.57	1303806.35	Картометрический метод	0.10	-
967	455343.13	1303806.25	Картометрический метод	0.10	-
964	455343.13	1303806.45	Картометрический метод	0.10	-

3. Сведения о характерных точках части (частей) границы объекта					
Обозначение характерных точек части границы	**Координаты, м**		**Метод определения координат характерной точки**	**Средняя квадратическая погрешность положения характерной точки (Mt), м**	**Описание обозначения точки на местности (при наличии)**
	X	**Y**			
1	**2**	**3**	**4**	**5**	**6**
968	455665.51	1303957.02	Картометрический метод	0.10	-
969	455662.68	1303960.79	Картометрический метод	0.10	-
970	455662.52	1303960.66	Картометрический метод	0.10	-
971	455665.35	1303956.89	Картометрический метод	0.10	-
968	455665.51	1303957.02	Картометрический метод	0.10	-
972	455342.98	1304040.10	Картометрический метод	0.10	-
973	455338.10	1304040.17	Картометрический метод	0.10	-
974	455338.10	1304039.97	Картометрический метод	0.10	-
975	455342.99	1304039.90	Картометрический метод	0.10	-
972	455342.98	1304040.10	Картометрический метод	0.10	-
976	456717.09	1303474.92	Аналитический метод	0.10	-
977	456720.98	1303606.05	Аналитический метод	0.10	-
978	456721.72	1303630.55	Аналитический метод	0.10	-
979	456721.99	1303639.67	Аналитический метод	0.10	-
980	456710.41	1303640.64	Аналитический метод	0.10	-
981	456676.25	1303644.43	Аналитический метод	0.10	-
982	456670.26	1303644.98	Аналитический метод	0.10	-
983	456667.31	1303644.73	Аналитический метод	0.10	-
984	456665.97	1303645.33	Аналитический метод	0.10	-
985	456664.49	1303644.89	Аналитический метод	0.10	-
986	456661.81	1303643.77	Аналитический метод	0.10	-
987	456660.68	1303643.69	Аналитический метод	0.10	-
988	456659.03	1303642.85	Аналитический метод	0.10	-
989	456655.53	1303643.04	Аналитический метод	0.10	-
990	456611.70	1303644.70	Аналитический метод	0.10	-

3. Сведения о характерных точках части (частей) границы объекта					
Обозначение характерных точек части границы	**Координаты, м**		**Метод определения координат характерной точки**	**Средняя квадратическая погрешность положения характерной точки (Mt), м**	**Описание обозначения точки на местности (при наличии)**
	X	**Y**			
1	**2**	**3**	**4**	**5**	**6**
991	456608.71	1303644.81	Аналитический метод	0.10	-
992	456608.76	1303646.40	Аналитический метод	0.10	-
993	456593.78	1303647.17	Аналитический метод	0.10	-
994	456584.73	1303647.79	Картометрический метод	0.10	-
995	456569.80	1303648.83	Аналитический метод	0.10	-
996	456569.75	1303648.61	Аналитический метод	0.10	-
997	456562.93	1303648.65	Аналитический метод	0.10	-
998	456561.38	1303585.71	Аналитический метод	0.10	-
999	456561.26	1303579.03	Аналитический метод	0.10	-
1000	456559.99	1303533.25	Аналитический метод	0.10	-
1001	456562.07	1303533.19	Аналитический метод	0.10	-
1002	456624.10	1303531.45	Аналитический метод	0.10	-
1003	456626.69	1303528.53	Аналитический метод	0.10	-
1004	456626.74	1303523.56	Аналитический метод	0.10	-
1005	456654.29	1303523.87	Аналитический метод	0.10	-
1006	456655.37	1303500.18	Аналитический метод	0.10	-
1007	456654.05	1303500.20	Аналитический метод	0.10	-
1008	456653.86	1303498.77	Аналитический метод	0.10	-
1009	456653.86	1303491.55	Картометрический метод	0.10	-
1010	456653.84	1303487.42	Картометрический метод	0.10	-
1011	456653.85	1303476.47	Аналитический метод	0.10	-
1012	456685.03	1303475.09	Аналитический метод	0.10	-
976	456717.09	1303474.92	Аналитический метод	0.10	-
1013	455723.69	1304028.51	Картометрический метод	0.10	-
1014	455723.69	1304028.71	Картометрический метод	0.10	-

3. Сведения о характерных точках части (частей) границы объекта

Обозначение характерных точек части границы	Координаты, м		Метод определения координат характерной точки	Средняя квадратическая погрешность положения характерной точки (Mt), м	Описание обозначения точки на местности (при наличии)
	X	Y			
1	2	3	4	5	6
1015	455723.49	1304028.71	Картометрический метод	0.10	-
1016	455723.49	1304028.51	Картометрический метод	0.10	-
1013	455723.69	1304028.51	Картометрический метод	0.10	-

Раздел 3

Сведения о местоположении измененных (уточненных) границ объекта

1. Система координат -

2. Сведения о характерных точках границ объекта

Обозначение характерных точек границ	Существующие координаты, м		Измененные (уточненные) координаты, м		Метод определения координат характерной точки	Средняя квадратическая погрешность положения характерной точки (Mt), м	Описание обозначения точки на местности (при наличии)
	X	Y	X	Y			
1	2	3	4	5	6	7	8
-	-	-	-	-	-	-	

3. Сведения о характерных точках части (частей) границы объекта

Обозначение характерных точек части границы	Существующие координаты, м		Измененные (уточненные) координаты, м		Метод определения координат характерной точки	Средняя квадратическая погрешность положения характерной точки (Mt), м	Описание обозначения точки на местности (при наличии)
	X	Y	X	Y			
1	2	3	4	5	6	7	8
-	-	-	-	-	-	-	

Текстовое описание местоположения границ населенных пунктов, территориальных зон		
Прохождение границы		Описание прохождения границы
от точки	до точки	
1	2	3
-	-	-

Раздел 4

Зона застройки индивидуальными жилыми домами и домами блокированной застройки

(наименование объекта)

План границ объекта

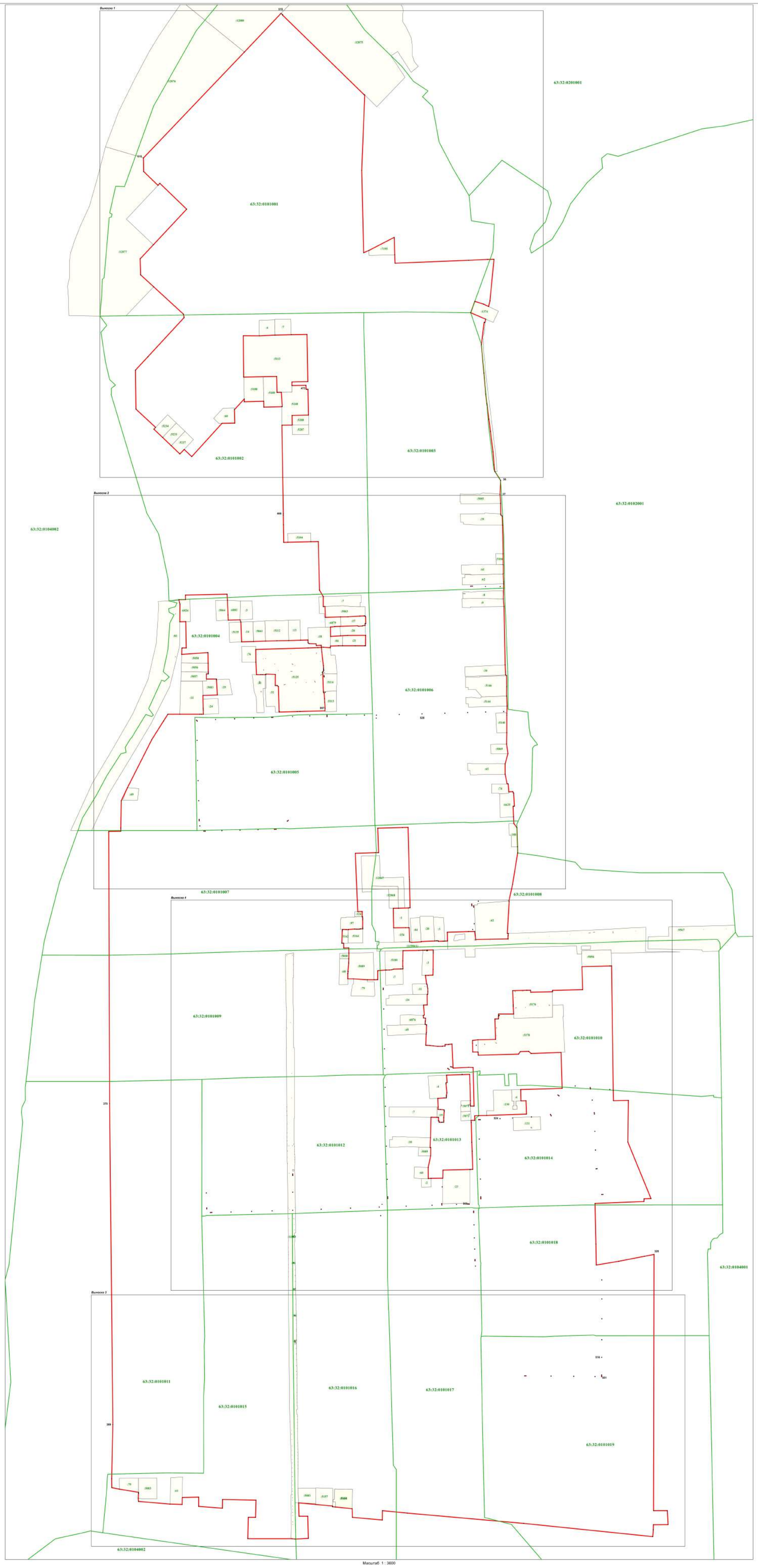

Масштаб 1 : 3600

Используемые условные знаки и обозначения:

- 515 - характерная точка границы
- граница территориальной зоны
- граница кадастрового квартала
- :12074 - земельный участок, кадастровый номер
- 63:32:0101015 - подпись кадастрового квартала

Подпись кадастрового инженера _____ В.Д.Ю.Ларина

Дата 10.06.2022

Место для оттиска печати (при наличии) для составления описания местоположения границ объекта

Раздел 4

Зона застройки индивидуальными жилыми домами и домами блокированной застройки

(наименование объекта)

План границ объекта

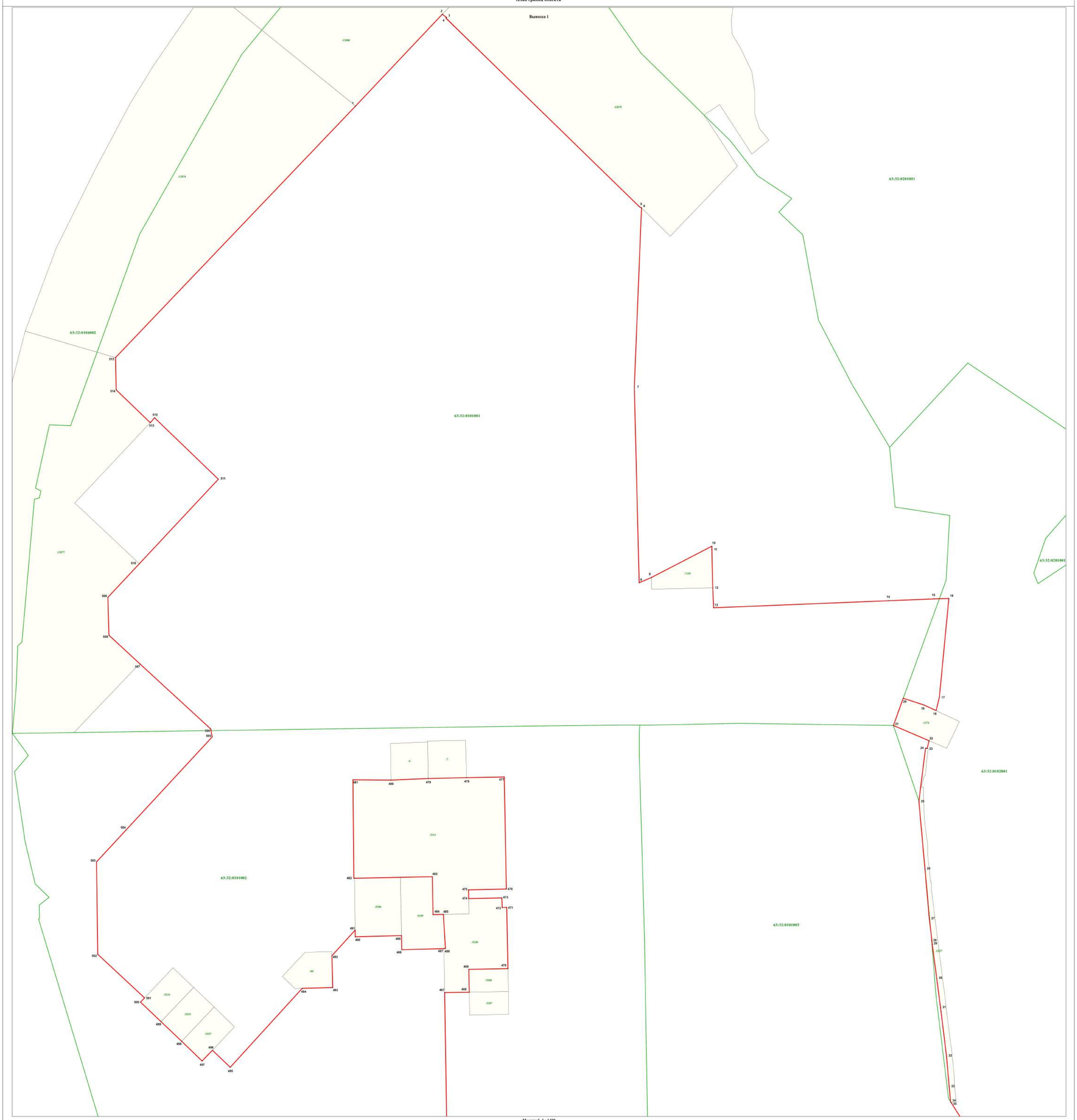

Масштаб 1 : 1400

Используемые условные знаки и обозначения:

.515	- характерная точка границы
	- граница территориальной зоны
	- граница кадастрового квартала
:1206	- земельный участок, кадастровый номер
63:32:0101003	- подпись кадастрового квартала

Подпись кадастрового инженера_____ В.Л.Ковтунова

Дата 10.06.2022

Место для оттиска печати (при наличии) лица, составившего описание местоположения границ объекта

Раздел 4

Зона застройки индивидуальными жилыми домами и домами блокированной застройки

(наименование объекта)

План границ объекта

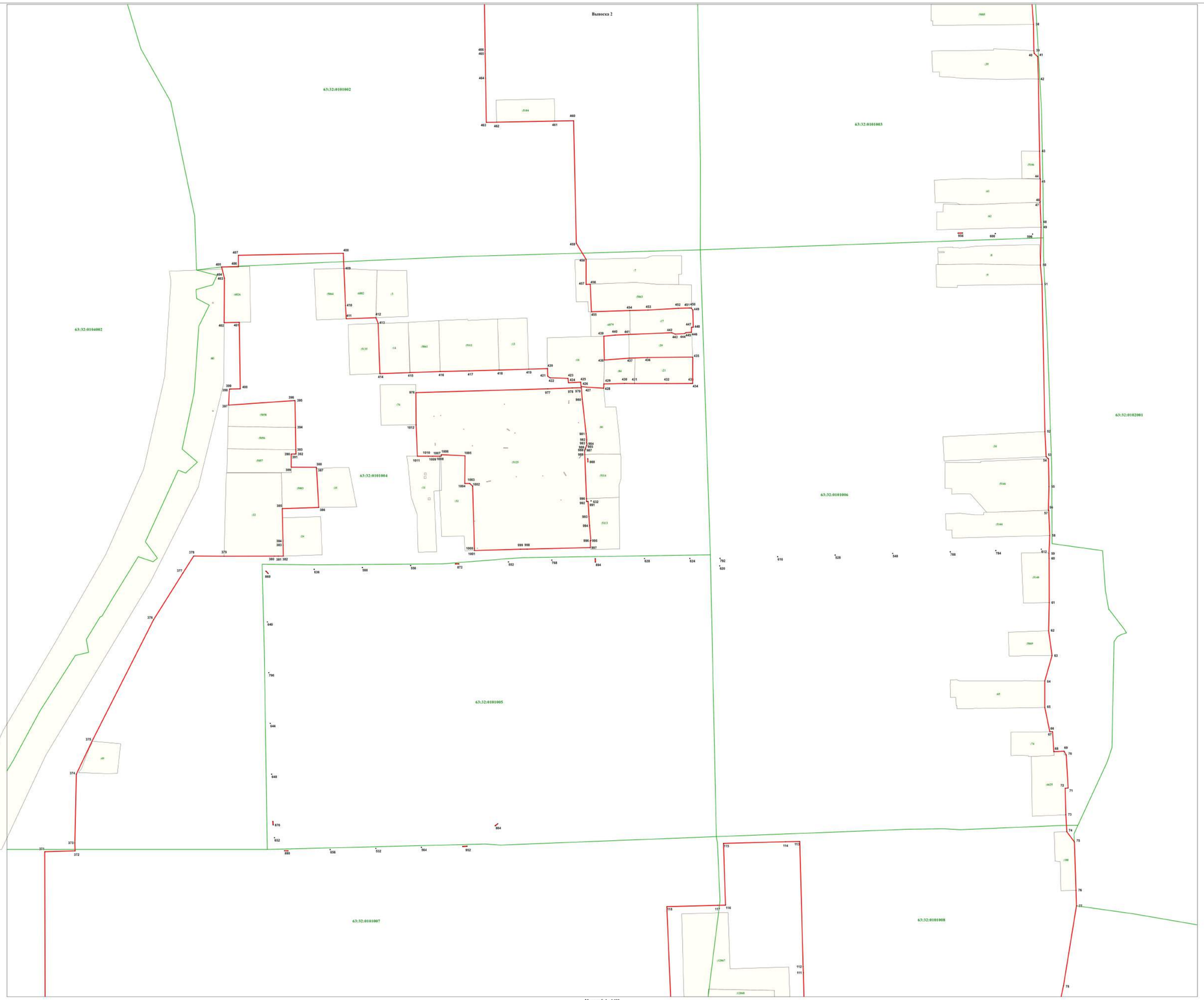

Масштаб 1 : 1400

Используемые условные знаки и обозначения:

528 - характерная точка границы

- граница территориальной зоны

- граница кадастрового квартала

:0184 - земельный участок, кадастровый номер

63:32:0101005 - подпись кадастрового квартала

540-056 - опоры ЛЭП

Подпись кадастрового инженера:

Дата 10.06.2022

Место для оттиска печати (при наличии) зона, состоящая из одного или нескольких земельных участков

Раздел 4

Зона застройки индивидуальными жилыми домами и домами блокированной застройки

(наименование объекта)

План границ объекта

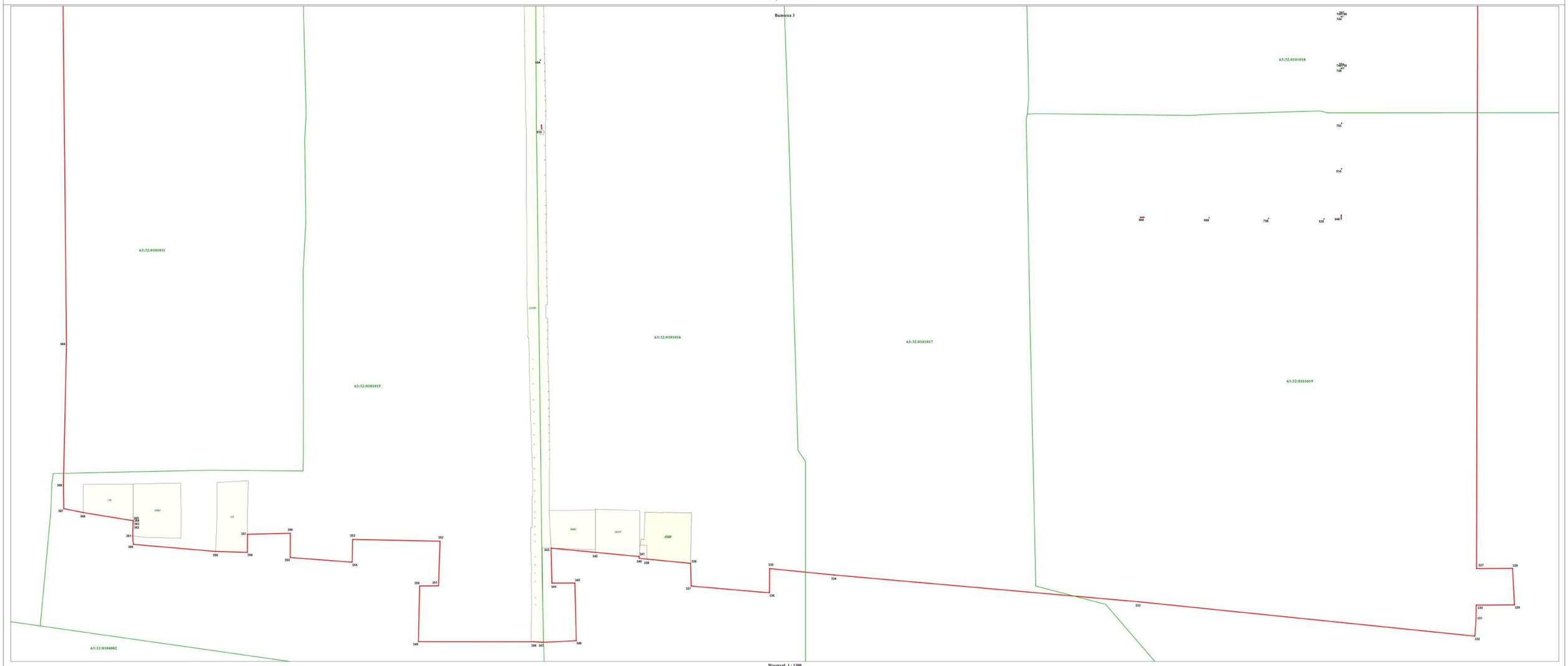

Масштаб 1 : 1300

Используемые условные знаки и обозначения:

н16	- характерная точка границы
	- граница территориальной зоны
	- граница кадастрового квартала
:79	- земельный участок, кадастровый номер
63:32:0104002	- подпись кадастрового квартала
516-524, 568-572, 684-688, 908-912,916-920,948-952	- опоры ЛЭП

Подпись кадастрового инженера

Дата 10.06.2022

Место для оттиска печати (при наличии) лица, составившего описание местоположения границ объекта

Раздел 4

Зона застройки индивидуальными жилыми домами и домами блокированной застройки

(наименование объекта)

План границ объекта

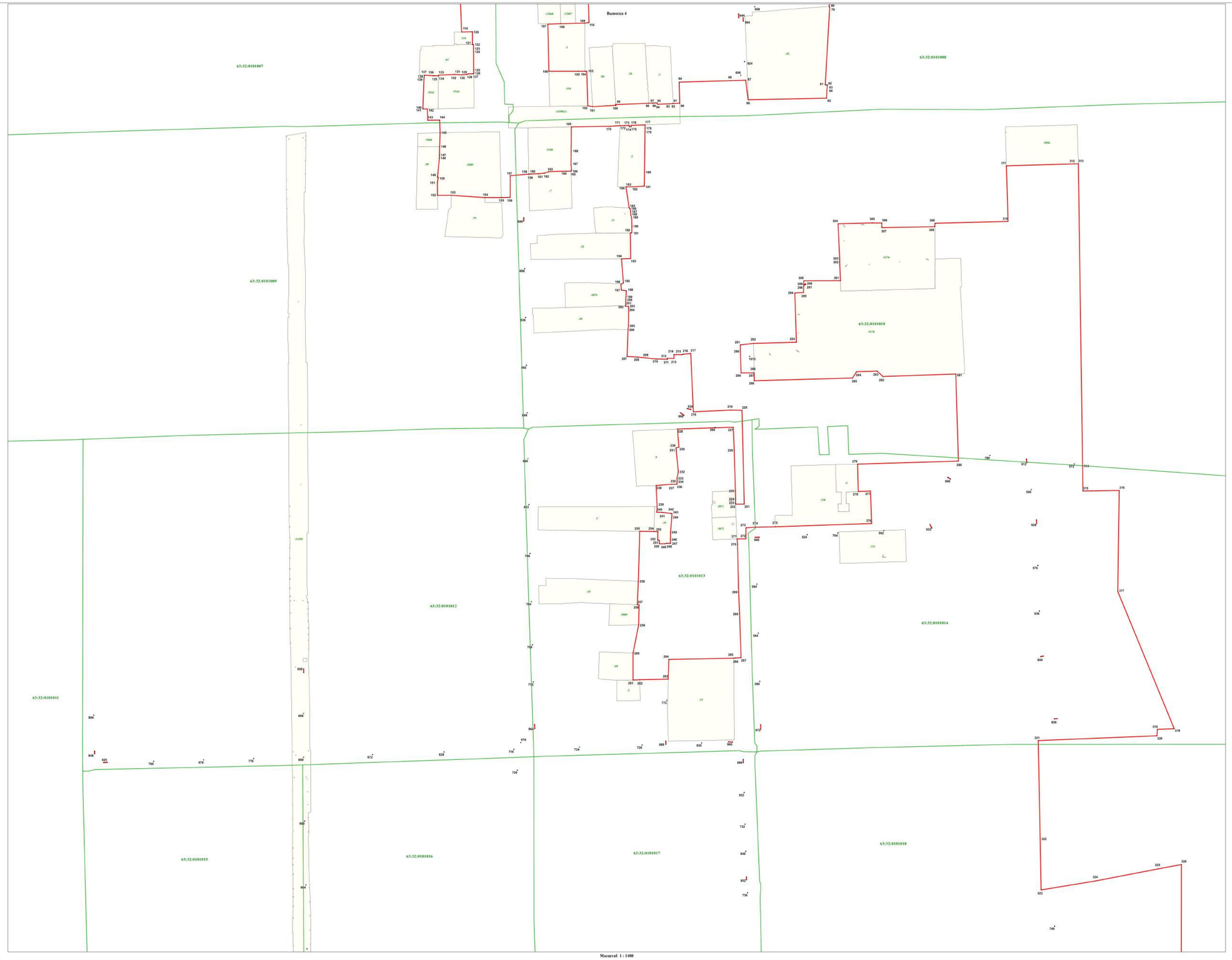

Масштаб 1 : 1400

Используемые условные знаки и обозначения:

524 - характерная точка границы

- граница территориальной зоны

- граница кадастрового квартала

:1:ЗУ99 - земельный участок, кадастровый номер

63:32:0101015 - подпись кадастрового квартала

524-928 - опоры ЛЭП

Подпись кадастрового инженера _____ Ф.И.О. Альфонс

Дата 10.06.2022

Место для оттиска печати (при наличии) лица, составившего описание местоположения границ объекта

Описание местоположения границ

Зона застройки малоэтажными жилыми домами

(наименование объекта, местоположение границ которого описано (далее - объект))

Раздел 1

Сведения об объекте

№ п/п	Характеристики объекта	Описание характеристик
1	2	3
1.	Местоположение объекта	Самарская область, район Ставропольский, сельское поселение Хрящевка, село Хрящевка
2.	Площадь объекта +/- величина погрешности определения площади (Р +/- Дельта Р)	89749 кв.м. +/- 2621 кв.м.
3.	Иные характеристики объекта	-

Раздел 2

Сведения о местоположении границ объекта

1. Система координат МСК-63, зона 1

2. Сведения о характерных точках границ объекта

Обозначение характерных точек границ	Координаты, м		Метод определения координат характерной точки	Средняя квадратическая погрешность положения характерной точки (Mt), м	Описание обозначения точки на местности (при наличии)
	X	Y			
1	2	3	4	5	6
-	-	-	-	-	

3. Сведения о характерных точках части (частей) границы объекта

Обозначение характерных точек части границы	Координаты, м		Метод определения координат характерной точки	Средняя квадратическая погрешность положения характерной точки (Mt), м	Описание обозначения точки на местности (при наличии)
	X	Y			
1	2	3	4	5	6
Часть 1					
1	455962.95	1303920.55	Аналитический метод	0.10	-
2	455964.32	1303956.82	Аналитический метод	0.10	-
3	455965.81	1304000.47	Картометрический метод	0.10	-
4	455944.49	1304000.92	Картометрический метод	0.10	-
5	455944.77	1304010.65	Картометрический метод	0.10	-
6	455945.20	1304025.91	Картометрический метод	0.10	-
7	455966.26	1304025.48	Картометрический метод	0.10	-
8	455966.43	1304031.93	Картометрический метод	0.10	-
9	455968.40	1304109.20	Картометрический метод	0.10	-
10	455970.53	1304192.42	Картометрический метод	0.10	-
11	455970.86	1304200.25	Картометрический метод	0.10	-
12	455972.78	1304280.75	Аналитический метод	0.10	-
13	455952.48	1304281.80	Аналитический метод	0.10	-
14	455952.80	1304293.04	Картометрический метод	0.10	-
15	455957.26	1304292.91	Картометрический метод	0.10	-
16	455960.97	1304292.78	Картометрический метод	0.10	-

3. Сведения о характерных точках части (частей) границы объекта

Обозначение характерных точек части границы	Координаты, м		Метод определения координат характерной точки	Средняя квадратическая погрешность положения характерной точки (Mt), м	Описание обозначения точки на местности (при наличии)
	X	Y			
1	2	3	4	5	6
17	455961.09	1304296.91	Картометрический метод	0.10	-
18	455961.26	1304302.91	Картометрический метод	0.10	-
19	455962.16	1304334.45	Картометрический метод	0.10	-
20	455962.94	1304362.24	Картометрический метод	0.10	-
21	455962.97	1304363.16	Картометрический метод	0.10	-
22	455963.09	1304367.34	Картометрический метод	0.10	-
23	455958.89	1304367.47	Картометрический метод	0.10	-
24	455954.45	1304367.59	Картометрический метод	0.10	-
25	455933.93	1304368.15	Картометрический метод	0.10	-
26	455922.78	1304368.46	Картометрический метод	0.10	-
27	455922.66	1304364.37	Картометрический метод	0.10	-
28	455920.67	1304294.10	Картометрический метод	0.10	-
29	455863.20	1304295.86	Картометрический метод	0.10	-
30	455861.33	1304220.19	Картометрический метод	0.10	-
31	455857.69	1304220.11	Аналитический метод	0.10	-
32	455856.74	1304165.15	Аналитический метод	0.10	-
33	455861.46	1304165.28	Аналитический метод	0.10	-
34	455861.65	1304155.44	Аналитический метод	0.10	-
35	455860.80	1304120.08	Аналитический метод	0.10	-
36	455824.84	1304121.67	Аналитический метод	0.10	-
37	455821.03	1304121.71	Аналитический метод	0.10	-
38	455801.90	1304122.47	Аналитический метод	0.10	-
39	455801.74	1304084.59	Аналитический метод	0.10	-
40	455797.37	1304084.52	Аналитический метод	0.10	-
41	455798.66	1304086.22	Аналитический метод	0.10	-

3. Сведения о характерных точках части (частей) границы объекта

Обозначение характерных точек части границы	Координаты, м		Метод определения координат характерной точки	Средняя квадратическая погрешность положения характерной точки (Mt), м	Описание обозначения точки на местности (при наличии)
	X	Y			
1	2	3	4	5	6
42	455798.26	1304086.52	Аналитический метод	0.10	-
43	455796.74	1304084.50	Аналитический метод	0.10	-
44	455789.71	1304084.38	Аналитический метод	0.10	-
45	455789.26	1304075.40	Аналитический метод	0.10	-
46	455738.28	1304077.06	Аналитический метод	0.10	-
47	455737.10	1304032.68	Аналитический метод	0.10	-
48	455735.52	1304019.02	Картометрический метод	0.10	-
49	455728.78	1304019.10	Картометрический метод	0.10	-
50	455728.57	1303982.33	Картометрический метод	0.10	-
51	455726.68	1303967.75	Картометрический метод	0.10	-
52	455725.80	1303959.50	Картометрический метод	0.10	-
53	455725.50	1303958.80	Картометрический метод	0.10	-
54	455725.40	1303950.30	Картометрический метод	0.10	-
55	455721.50	1303950.40	Картометрический метод	0.10	-
56	455721.30	1303943.60	Картометрический метод	0.10	-
57	455720.80	1303943.60	Картометрический метод	0.10	-
58	455720.90	1303931.90	Картометрический метод	0.10	-
59	455722.10	1303920.80	Картометрический метод	0.10	-
60	455722.95	1303912.53	Картометрический метод	0.10	-
61	455723.60	1303901.90	Картометрический метод	0.10	-
62	455751.27	1303902.84	Аналитический метод	0.20	-
63	455755.28	1303903.38	Аналитический метод	0.20	-
64	455773.38	1303903.63	Аналитический метод	0.20	-
65	455775.24	1303903.65	Аналитический метод	0.20	-
66	455775.54	1303900.19	Аналитический метод	0.10	-

3. Сведения о характерных точках части (частей) границы объекта					
Обозначение характерных точек части границы	**Координаты, м**		**Метод определения координат характерной точки**	**Средняя квадратическая погрешность положения характерной точки (Mt), м**	**Описание обозначения точки на местности (при наличии)**
	X	**Y**			
1	**2**	**3**	**4**	**5**	**6**
67	455776.93	1303900.27	Аналитический метод	0.10	-
68	455782.11	1303900.67	Аналитический метод	0.10	-
69	455785.11	1303900.76	Аналитический метод	0.10	-
70	455791.48	1303901.25	Аналитический метод	0.10	-
71	455792.18	1303895.98	Аналитический метод	0.10	-
72	455798.46	1303895.56	Аналитический метод	0.10	-
73	455799.50	1303898.10	Картометрический метод	0.10	-
74	455824.46	1303896.13	Аналитический метод	0.10	-
75	455824.72	1303905.57	Аналитический метод	0.10	-
76	455851.28	1303905.20	Аналитический метод	0.10	-
77	455851.29	1303906.75	Аналитический метод	0.30	-
78	455857.93	1303906.96	Аналитический метод	0.30	-
79	455866.56	1303906.69	Аналитический метод	0.30	-
80	455869.80	1303905.77	Аналитический метод	0.30	-
81	455872.66	1303905.65	Аналитический метод	0.30	-
82	455876.39	1303904.97	Аналитический метод	0.30	-
83	455877.23	1303904.06	Аналитический метод	0.30	-
84	455898.98	1303900.79	Картометрический метод	0.10	-
85	455898.99	1303901.58	Аналитический метод	0.20	-
86	455899.02	1303908.12	Аналитический метод	0.20	-
87	455899.63	1303919.74	Аналитический метод	0.20	-
88	455914.01	1303919.97	Аналитический метод	0.20	-
89	455955.34	1303920.45	Аналитический метод	0.20	-
90	455959.34	1303920.51	Аналитический метод	0.20	-
1	455962.95	1303920.55	Аналитический метод	0.10	-

3. Сведения о характерных точках части (частей) границы объекта					
Обозначение характерных точек части границы	**Координаты, м**		**Метод определения координат характерной точки**	**Средняя квадратическая погрешность положения характерной точки (Mt), м**	**Описание обозначения точки на местности (при наличии)**
	X	**Y**			
1	**2**	**3**	**4**	**5**	**6**
91	455909.47	1304023.43	Картометрический метод	0.10	-
92	455909.47	1304023.63	Картометрический метод	0.10	-
93	455909.27	1304023.64	Картометрический метод	0.10	-
94	455909.27	1304023.44	Картометрический метод	0.10	-
91	455909.47	1304023.43	Картометрический метод	0.10	-
95	455794.78	1304070.57	Картометрический метод	0.10	-
96	455794.61	1304070.65	Картометрический метод	0.10	-
97	455792.87	1304066.40	Картометрический метод	0.10	-
98	455793.05	1304066.32	Картометрический метод	0.10	-
95	455794.78	1304070.57	Картометрический метод	0.10	-
99	455844.02	1304025.09	Картометрический метод	0.10	-
100	455844.02	1304025.29	Картометрический метод	0.10	-
101	455843.82	1304025.29	Картометрический метод	0.10	-
102	455843.82	1304025.09	Картометрический метод	0.10	-
99	455844.02	1304025.09	Картометрический метод	0.10	-
103	455787.82	1304026.57	Картометрический метод	0.10	-
104	455787.82	1304026.77	Картометрический метод	0.10	-
105	455787.62	1304026.78	Картометрический метод	0.10	-
106	455787.62	1304026.58	Картометрический метод	0.10	-
103	455787.82	1304026.57	Картометрический метод	0.10	-
Часть 2					
107	455570.84	1304014.05	Аналитический метод	0.10	-
108	455557.73	1304014.60	Аналитический метод	0.10	-
109	455557.68	1304013.36	Аналитический метод	0.10	-
110	455557.51	1304009.36	Аналитический метод	0.10	-
111	455556.75	1303990.66	Аналитический метод	0.10	-

3. Сведения о характерных точках части (частей) границы объекта

Обозначение характерных точек части границы	Координаты, м		Метод определения координат характерной точки	Средняя квадратическая погрешность положения характерной точки (Mt), м	Описание обозначения точки на местности (при наличии)
	X	Y			
1	2	3	4	5	6
112	455556.71	1303989.64	Аналитический метод	0.10	-
113	455533.97	1303990.64	Аналитический метод	0.10	-
114	455533.99	1303991.29	Аналитический метод	0.10	-
115	455534.62	1304009.73	Аналитический метод	0.10	-
116	455534.76	1304013.73	Аналитический метод	0.10	-
117	455534.82	1304015.55	Аналитический метод	0.10	-
118	455529.41	1304016.12	Картометрический метод	0.10	-
119	455479.90	1304017.28	Картометрический метод	0.10	-
120	455457.29	1304018.16	Картометрический метод	0.10	-
121	455412.09	1304019.73	Картометрический метод	0.10	-
122	455411.86	1304013.84	Картометрический метод	0.10	-
123	455411.60	1304012.14	Аналитический метод	0.10	-
124	455410.28	1303945.05	Аналитический метод	0.10	-
125	455389.92	1303944.52	Картометрический метод	0.10	-
126	455389.33	1303915.13	Картометрический метод	0.10	-
127	455388.98	1303908.11	Картометрический метод	0.10	-
128	455416.85	1303908.04	Картометрический метод	0.10	-
129	455445.90	1303913.86	Аналитический метод	0.10	-
130	455466.76	1303914.24	Аналитический метод	0.10	-
131	455466.82	1303912.44	Аналитический метод	0.10	-
132	455491.07	1303913.60	Аналитический метод	0.30	-
133	455542.73	1303915.01	Картометрический метод	0.10	-
134	455542.55	1303929.92	Аналитический метод	0.10	-
135	455542.40	1303933.83	Аналитический метод	0.10	-
136	455533.64	1303933.55	Аналитический метод	0.10	-

3. Сведения о характерных точках части (частей) границы объекта					
Обозначение характерных точек части границы	**Координаты, м**		**Метод определения координат характерной точки**	**Средняя квадратическая погрешность положения характерной точки (Mt), м**	**Описание обозначения точки на местности (при наличии)**
	X	**Y**			
1	**2**	**3**	**4**	**5**	**6**
137	455533.44	1303935.23	Аналитический метод	0.10	-
138	455529.83	1303935.24	Аналитический метод	0.10	-
139	455529.91	1303940.83	Аналитический метод	0.10	-
140	455530.35	1303942.85	Аналитический метод	0.10	-
141	455530.23	1303946.78	Аналитический метод	0.10	-
142	455534.12	1303946.78	Аналитический метод	0.10	-
143	455541.81	1303946.82	Аналитический метод	0.10	-
144	455557.34	1303948.17	Аналитический метод	0.10	-
145	455561.15	1303948.26	Аналитический метод	0.10	-
146	455561.31	1303946.93	Аналитический метод	0.10	-
147	455562.28	1303938.61	Аналитический метод	0.10	-
148	455562.53	1303932.55	Аналитический метод	0.10	-
149	455568.30	1303932.94	Аналитический метод	0.10	-
150	455590.13	1303931.98	Аналитический метод	0.10	-
151	455591.35	1303947.69	Аналитический метод	0.10	-
152	455591.35	1303953.42	Аналитический метод	0.10	-
153	455593.86	1303953.51	Аналитический метод	0.10	-
154	455594.33	1303953.64	Аналитический метод	0.10	-
155	455597.70	1303953.55	Аналитический метод	0.10	-
156	455604.23	1303954.91	Аналитический метод	0.10	-
157	455626.72	1303952.62	Аналитический метод	0.10	-
158	455629.00	1303952.51	Аналитический метод	0.10	-
159	455629.82	1303955.47	Аналитический метод	0.10	-
160	455648.53	1303953.94	Аналитический метод	0.10	-
161	455650.36	1304011.71	Картометрический метод	0.10	-

3. Сведения о характерных точках части (частей) границы объекта

Обозначение характерных точек части границы	Координаты, м		Метод определения координат характерной точки	Средняя квадратическая погрешность положения характерной точки (Mt), м	Описание обозначения точки на местности (при наличии)
	X	Y			
1	2	3	4	5	6
162	455626.50	1304012.68	Картометрический метод	0.10	-
163	455584.42	1304013.99	Аналитический метод	0.10	-
164	455576.06	1304014.04	Аналитический метод	0.10	-
165	455572.06	1304014.05	Аналитический метод	0.10	-
107	455570.84	1304014.05	Аналитический метод	0.10	-
166	455410.39	1303944.30	Картометрический метод	0.10	-
167	455410.37	1303944.10	Картометрический метод	0.10	-
168	455414.09	1303943.89	Картометрический метод	0.10	-
169	455414.11	1303944.09	Картометрический метод	0.10	-
166	455410.39	1303944.30	Картометрический метод	0.10	-

Раздел 3

Сведения о местоположении измененных (уточненных) границ объекта

1. Система координат -

2. Сведения о характерных точках границ объекта

Обозначение характерных точек границ	Существующие координаты, м		Измененные (уточненные) координаты, м		Метод определения координат характерной точки	Средняя квадратическая погрешность положения характерной точки (Mt), м	Описание обозначения точки на местности (при наличии)
	X	Y	X	Y			
1	2	3	4	5	6	7	8
-	-	-	-	-	-	-	

3. Сведения о характерных точках части (частей) границы объекта

Обозначение характерных точек части границы	Существующие координаты, м		Измененные (уточненные) координаты, м		Метод определения координат характерной точки	Средняя квадратическая погрешность положения характерной точки (Mt), м	Описание обозначения точки на местности (при наличии)
	X	Y	X	Y			
1	2	3	4	5	6	7	8
-	-	-	-	-	-	-	

Текстовое описание местоположения границ населенных пунктов, территориальных зон

Прохождение границы		Описание прохождения границы
от точки	до точки	
1	2	3
-	-	-

Раздел 4

Зона застройки малоэтажными жилыми домами

(наименование объекта)

План границ объекта

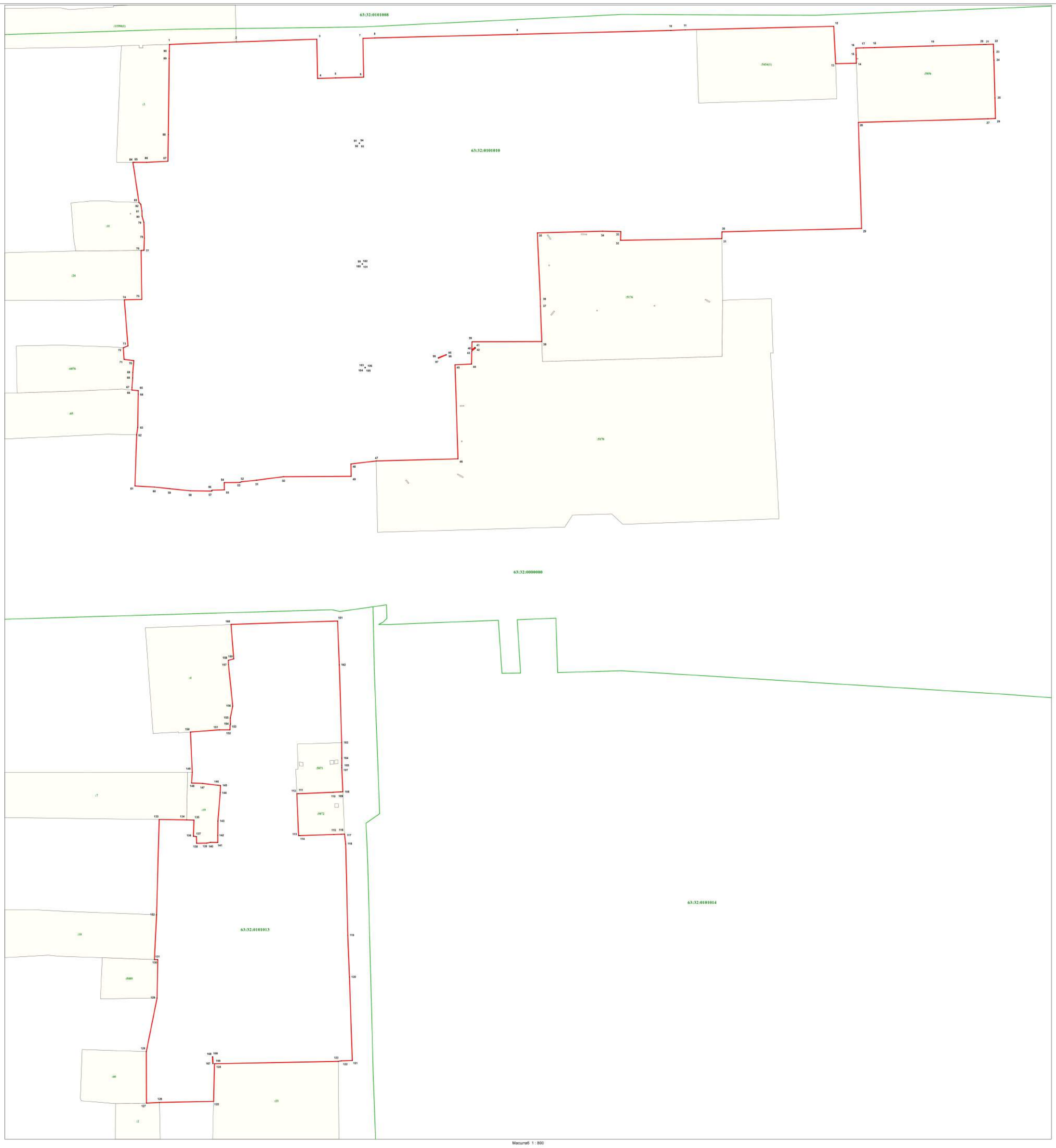

Масштаб 1 : 800

Используемые условные знаки и обозначения:

- характерная точка границы
- граница территориальной зоны
- граница кадастрового квартала
- земельный участок, кадастровый номер
- подпись кадастрового квартала
- опоры ЛЭП

Подпись кадастрового инженера_____

Дата 09.06.2022

Место для оттиска печати (при наличии) лица, составившего описание местоположения границ объекта

Описание местоположения границ

Зона инженерной и транспортной инфраструктуры

(наименование объекта, местоположение границ которого описано (далее - объект))

Раздел 1

Сведения об объекте

№ п/п	Характеристики объекта	Описание характеристик
1	2	3
1.	Местоположение объекта	Самарская область, район Ставропольский, сельское поселение Хрящевка, село Хрящевка
2.	Площадь объекта +/- величина погрешности определения площади (Р +/- Дельта Р)	247463 кв.м. +/- 4353 кв.м.
3.	Иные характеристики объекта	-

Раздел 2

Сведения о местоположении границ объекта

1. Система координат МСК-63, зона 1

2. Сведения о характерных точках границ объекта

Обозначение характерных точек границ	Координаты, м		Метод определения координат характерной точки	Средняя квадратическая погрешность положения характерной точки (Mt), м	Описание обозначения точки на местности (при наличии)
	X	Y			
1	2	3	4	5	6
-	-	-	-	-	

3. Сведения о характерных точках части (частей) границы объекта

Обозначение характерных точек части границы	Координаты, м		Метод определения координат характерной точки	Средняя квадратическая погрешность положения характерной точки (Mt), м	Описание обозначения точки на местности (при наличии)
	X	Y			
1	2	3	4	5	6
Часть 1					
1	457976.43	1303882.63	Картометрический метод	0.10	-
2	458046.93	1303954.41	Картометрический метод	0.10	-
3	458042.80	1303958.77	Аналитический метод	0.20	-
4	458053.68	1303969.08	Картометрический метод	0.10	-
5	457932.15	1304088.40	Картометрический метод	0.10	-
6	457922.71	1304084.96	Аналитический метод	0.10	-
7	457857.20	1304061.00	Аналитический метод	0.10	-
8	457819.71	1304069.85	Картометрический метод	0.10	-
9	457819.07	1303883.17	Картометрический метод	0.10	-
1	457976.43	1303882.63	Картометрический метод	0.10	-
Часть 2					
10	453418.03	1304181.29	Аналитический метод	0.10	-
11	453466.99	1304083.13	Аналитический метод	0.10	-
12	453468.80	1304079.49	Аналитический метод	0.10	-
13	453480.62	1304055.80	Аналитический метод	0.10	-
14	453509.52	1304070.20	Картометрический метод	0.10	-

3. Сведения о характерных точках части (частей) границы объекта					
Обозначение характерных точек части границы	**Координаты, м**		**Метод определения координат характерной точки**	**Средняя квадратическая погрешность положения характерной точки (Mt), м**	**Описание обозначения точки на местности (при наличии)**
	X	**Y**			
1	**2**	**3**	**4**	**5**	**6**
15	453500.01	1304068.91	Картометрический метод	0.10	-
16	453485.23	1304079.31	Картометрический метод	0.10	-
17	453478.66	1304091.88	Картометрический метод	0.10	-
18	453480.27	1304118.70	Картометрический метод	0.10	-
19	453467.86	1304147.42	Картометрический метод	0.10	-
20	453469.10	1304148.05	Картометрический метод	0.10	-
21	453475.89	1304151.52	Картометрический метод	0.10	-
22	453463.56	1304179.98	Картометрический метод	0.10	-
23	453446.81	1304209.76	Картометрический метод	0.10	-
24	453438.97	1304205.36	Картометрический метод	0.10	-
25	453455.50	1304175.99	Картометрический метод	0.10	-
26	453441.39	1304187.86	Картометрический метод	0.10	-
10	453418.03	1304181.29	Аналитический метод	0.10	-
Часть 3					
27	453530.40	1304164.73	Картометрический метод	0.10	-
28	453560.88	1304180.30	Картометрический метод	0.10	-
29	453548.71	1304204.07	Картометрический метод	0.10	-
30	453518.24	1304188.50	Картометрический метод	0.10	-
27	453530.40	1304164.73	Картометрический метод	0.10	-
Часть 4					
31	453497.22	1304204.43	Картометрический метод	0.10	-
32	453537.86	1304219.98	Картометрический метод	0.10	-
33	453529.72	1304241.25	Картометрический метод	0.10	-
34	453489.08	1304225.68	Картометрический метод	0.10	-
31	453497.22	1304204.43	Картометрический метод	0.10	-
Часть 5					

3. Сведения о характерных точках части (частей) границы объекта					
Обозначение характерных точек части границы	**Координаты, м**		**Метод определения координат характерной точки**	**Средняя квадратическая погрешность положения характерной точки (Mt), м**	**Описание обозначения точки на местности (при наличии)**
	X	**Y**			
1	**2**	**3**	**4**	**5**	**6**
35	453501.28	1304149.15	Картометрический метод	0.10	-
36	453515.31	1304156.28	Картометрический метод	0.10	-
37	453494.30	1304197.59	Картометрический метод	0.10	-
38	453480.27	1304190.46	Картометрический метод	0.10	-
35	453501.28	1304149.15	Картометрический метод	0.10	-
Часть 6					
39	453519.41	1304172.95	Картометрический метод	0.10	-
40	453523.04	1304174.95	Картометрический метод	0.10	-
41	453520.75	1304179.13	Картометрический метод	0.10	-
42	453517.12	1304177.14	Картометрический метод	0.10	-
39	453519.41	1304172.95	Картометрический метод	0.10	-
Часть 7					
43	453667.00	1304295.69	Картометрический метод	0.10	-
44	453614.94	1304283.56	Картометрический метод	0.10	-
45	453571.80	1304265.73	Картометрический метод	0.10	-
46	453572.30	1304256.18	Картометрический метод	0.10	-
47	453572.55	1304251.61	Картометрический метод	0.10	-
48	453577.75	1304236.00	Картометрический метод	0.10	-
49	453590.23	1304225.73	Картометрический метод	0.10	-
50	453588.49	1304223.98	Картометрический метод	0.10	-
51	453577.89	1304202.37	Картометрический метод	0.10	-
52	453551.26	1304262.77	Картометрический метод	0.10	-
53	453543.94	1304259.54	Картометрический метод	0.10	-
54	453572.82	1304194.04	Картометрический метод	0.10	-
55	453573.25	1304193.04	Картометрический метод	0.10	-
56	453565.76	1304178.55	Картометрический метод	0.10	-

3. Сведения о характерных точках части (частей) границы объекта					
Обозначение характерных точек части границы	**Координаты, м**		**Метод определения координат характерной точки**	**Средняя квадратическая погрешность положения характерной точки (Mt), м**	**Описание обозначения точки на местности (при наличии)**
	X	**Y**			
1	**2**	**3**	**4**	**5**	**6**
57	453571.09	1304175.79	Картометрический метод	0.10	-
58	453579.55	1304192.15	Картометрический метод	0.10	-
59	453590.62	1304214.71	Картометрический метод	0.10	-
60	453583.34	1304185.64	Картометрический метод	0.10	-
61	453572.95	1304161.10	Картометрический метод	0.10	-
62	453541.28	1304118.66	Картометрический метод	0.10	-
63	453524.64	1304084.77	Картометрический метод	0.10	-
64	453513.51	1304072.20	Картометрический метод	0.10	-
65	453535.99	1304083.42	Аналитический метод	0.10	-
66	453676.74	1304237.62	Картометрический метод	0.10	-
67	453653.82	1304284.68	Картометрический метод	0.10	-
43	453667.00	1304295.69	Картометрический метод	0.10	-
Часть 8					
68	457064.57	1303295.10	Картометрический метод	0.10	-
69	457074.60	1303261.08	Картометрический метод	0.10	-
70	457173.63	1303260.05	Картометрический метод	0.10	-
71	457173.36	1303269.66	Картометрический метод	0.10	-
72	457173.93	1303291.15	Картометрический метод	0.10	-
73	457188.29	1303288.88	Картометрический метод	0.10	-
74	457201.35	1303341.20	Картометрический метод	0.10	-
75	457175.37	1303345.07	Картометрический метод	0.10	-
76	457178.14	1303449.92	Картометрический метод	0.10	-
77	457324.09	1303446.05	Картометрический метод	0.10	-
78	457325.39	1303494.94	Аналитический метод	0.10	-
79	457326.57	1303539.60	Аналитический метод	0.10	-
80	457280.05	1303540.34	Аналитический метод	0.10	-

3. Сведения о характерных точках части (частей) границы объекта					
Обозначение характерных точек части границы	**Координаты, м**		**Метод определения координат характерной точки**	**Средняя квадратическая погрешность положения характерной точки (Mt), м**	**Описание обозначения точки на местности (при наличии)**
	X	**Y**			
1	**2**	**3**	**4**	**5**	**6**
81	457058.50	1303543.85	Картометрический метод	0.10	-
82	457054.49	1303543.92	Картометрический метод	0.10	-
83	457030.14	1303544.31	Картометрический метод	0.10	-
84	456986.13	1303545.04	Картометрический метод	0.10	-
85	456982.70	1303545.10	Картометрический метод	0.10	-
86	456979.02	1303430.89	Картометрический метод	0.10	-
87	457063.47	1303340.08	Картометрический метод	0.10	-
88	457064.34	1303306.30	Картометрический метод	0.10	-
68	457064.57	1303295.10	Картометрический метод	0.10	-
Часть 9					
89	454308.72	1304401.09	Картометрический метод	0.10	-
90	454313.39	1304361.43	Картометрический метод	0.10	-
91	454295.20	1304359.43	Картометрический метод	0.10	-
92	454234.98	1304352.80	Картометрический метод	0.10	-
93	454311.75	1303695.68	Аналитический метод	0.10	-
94	454353.96	1303645.72	Аналитический метод	0.10	-
95	454380.63	1303614.14	Аналитический метод	0.10	-
96	454410.89	1303578.33	Аналитический метод	0.10	-
97	454429.10	1303587.25	Картометрический метод	0.10	-
98	454420.84	1303655.46	Картометрический метод	0.10	-
99	454439.14	1303678.31	Картометрический метод	0.10	-
100	454336.05	1304556.41	Картометрический метод	0.10	-
101	454322.15	1304524.95	Картометрический метод	0.10	-
102	454335.51	1304397.92	Картометрический метод	0.10	-
89	454308.72	1304401.09	Картометрический метод	0.10	-
103	454348.17	1304248.66	Картометрический метод	0.10	-

3. Сведения о характерных точках части (частей) границы объекта					
Обозначение характерных точек части границы	**Координаты, м**		**Метод определения координат характерной точки**	**Средняя квадратическая погрешность положения характерной точки (Mt), м**	**Описание обозначения точки на местности (при наличии)**
	X	**Y**			
1	**2**	**3**	**4**	**5**	**6**
104	454350.58	1304248.66	Картометрический метод	0.10	-
105	454350.58	1304251.07	Картометрический метод	0.10	-
106	454348.17	1304251.07	Картометрический метод	0.10	-
103	454348.17	1304248.66	Картометрический метод	0.10	-
107	454417.60	1303675.98	Картометрический метод	0.10	-
108	454416.75	1303684.59	Картометрический метод	0.10	-
109	454422.90	1303689.43	Картометрический метод	0.10	-
110	454421.67	1303691.00	Картометрический метод	0.10	-
111	454415.62	1303686.24	Картометрический метод	0.10	-
112	454408.93	1303690.24	Картометрический метод	0.10	-
113	454407.90	1303688.53	Картометрический метод	0.10	-
114	454414.75	1303684.44	Картометрический метод	0.10	-
115	454415.61	1303675.79	Картометрический метод	0.10	-
107	454417.60	1303675.98	Картометрический метод	0.10	-
116	454392.99	1303868.28	Картометрический метод	0.10	-
117	454395.40	1303868.27	Картометрический метод	0.10	-
118	454395.40	1303870.68	Картометрический метод	0.10	-
119	454392.99	1303870.69	Картометрический метод	0.10	-
116	454392.99	1303868.28	Картометрический метод	0.10	-
120	454369.95	1304063.62	Картометрический метод	0.10	-
121	454372.36	1304063.62	Картометрический метод	0.10	-
122	454372.37	1304066.03	Картометрический метод	0.10	-
123	454369.96	1304066.03	Картометрический метод	0.10	-
120	454369.95	1304063.62	Картометрический метод	0.10	-
Часть 10					
124	455985.33	1303956.30	Аналитический метод	0.10	-

3. Сведения о характерных точках части (частей) границы объекта					
Обозначение характерных точек части границы	**Координаты, м**		**Метод определения координат характерной точки**	**Средняя квадратическая погрешность положения характерной точки (Mt), м**	**Описание обозначения точки на местности (при наличии)**
	X	**Y**			
1	**2**	**3**	**4**	**5**	**6**
125	456007.24	1303955.76	Картометрический метод	0.10	-
126	456008.75	1304009.01	Картометрический метод	0.10	-
127	456009.18	1304024.51	Картометрический метод	0.10	-
128	455988.99	1304027.05	Картометрический метод	0.10	-
129	455990.63	1304108.11	Аналитический метод	0.10	-
130	455998.39	1304108.59	Аналитический метод	0.10	-
131	456004.11	1304108.95	Аналитический метод	0.10	-
132	456004.94	1304128.24	Картометрический метод	0.10	-
133	456006.49	1304168.33	Картометрический метод	0.10	-
134	456008.16	1304217.70	Аналитический метод	0.10	-
135	456009.74	1304254.02	Картометрический метод	0.10	-
136	456013.01	1304325.97	Картометрический метод	0.10	-
137	456014.47	1304357.42	Картометрический метод	0.10	-
138	456017.45	1304406.06	Картометрический метод	0.10	-
139	456018.31	1304420.16	Картометрический метод	0.10	-
140	456018.45	1304424.81	Картометрический метод	0.10	-
141	456018.98	1304439.29	Картометрический метод	0.10	-
142	456019.41	1304454.59	Аналитический метод	0.10	-
143	456019.76	1304457.03	Аналитический метод	0.10	-
144	456020.61	1304512.02	Аналитический метод	0.10	-
145	456021.31	1304538.13	Картометрический метод	0.10	-
146	456021.41	1304542.19	Картометрический метод	0.10	-
147	456023.09	1304606.26	Картометрический метод	0.10	-
148	456023.63	1304626.66	Картометрический метод	0.10	-
149	456024.14	1304646.05	Картометрический метод	0.10	-

3. Сведения о характерных точках части (частей) границы объекта					
Обозначение характерных точек части границы	**Координаты, м**		**Метод определения координат характерной точки**	**Средняя квадратическая погрешность положения характерной точки (Mt), м**	**Описание обозначения точки на местности (при наличии)**
	X	**Y**			
1	**2**	**3**	**4**	**5**	**6**
150	456024.81	1304678.24	Картометрический метод	0.10	-
151	456007.00	1304679.65	Картометрический метод	0.10	-
152	456005.43	1304678.24	Картометрический метод	0.10	-
153	455960.90	1304638.35	Картометрический метод	0.10	-
154	455959.82	1304638.37	Картометрический метод	0.10	-
155	455958.99	1304596.64	Аналитический метод	0.10	-
156	455957.88	1304540.17	Аналитический метод	0.10	-
157	455954.76	1304383.25	Картометрический метод	0.10	-
158	455954.45	1304367.59	Картометрический метод	0.10	-
159	455958.89	1304367.47	Картометрический метод	0.10	-
160	455963.09	1304367.34	Картометрический метод	0.10	-
161	455962.97	1304363.16	Картометрический метод	0.10	-
162	455962.94	1304362.24	Картометрический метод	0.10	-
163	455962.16	1304334.45	Картометрический метод	0.10	-
164	455961.26	1304302.91	Картометрический метод	0.10	-
165	455961.09	1304296.91	Картометрический метод	0.10	-
166	455960.97	1304292.78	Картометрический метод	0.10	-
167	455957.26	1304292.91	Картометрический метод	0.10	-
168	455952.80	1304293.04	Картометрический метод	0.10	-
169	455952.48	1304281.80	Аналитический метод	0.10	-
170	455972.78	1304280.75	Аналитический метод	0.10	-
171	455970.86	1304200.25	Картометрический метод	0.10	-
172	455970.53	1304192.42	Картометрический метод	0.10	-
173	455968.40	1304109.20	Картометрический метод	0.10	-
174	455966.43	1304031.93	Картометрический метод	0.10	-

3. Сведения о характерных точках части (частей) границы объекта					
Обозначение характерных точек части границы	**Координаты, м**		**Метод определения координат характерной точки**	**Средняя квадратическая погрешность положения характерной точки (Mt), м**	**Описание обозначения точки на местности (при наличии)**
	X	**Y**			
1	**2**	**3**	**4**	**5**	**6**
175	455966.26	1304025.48	Картометрический метод	0.10	-
176	455945.20	1304025.91	Картометрический метод	0.10	-
177	455944.77	1304010.65	Картометрический метод	0.10	-
178	455944.49	1304000.92	Картометрический метод	0.10	-
179	455965.81	1304000.47	Картометрический метод	0.10	-
180	455964.32	1303956.82	Аналитический метод	0.10	-
181	455962.95	1303920.55	Аналитический метод	0.10	-
182	455962.53	1303906.14	Аналитический метод	0.10	-
183	455961.13	1303906.21	Аналитический метод	0.10	-
184	455961.10	1303904.21	Аналитический метод	0.10	-
185	455962.47	1303904.13	Аналитический метод	0.10	-
186	455962.32	1303899.01	Аналитический метод	0.10	-
187	455962.28	1303894.58	Аналитический метод	0.10	-
188	455961.57	1303884.53	Аналитический метод	0.10	-
189	455961.00	1303844.36	Аналитический метод	0.10	-
190	455959.85	1303799.36	Аналитический метод	0.10	-
191	455959.85	1303779.23	Аналитический метод	0.10	-
192	455981.61	1303779.23	Аналитический метод	0.10	-
193	455982.22	1303822.12	Аналитический метод	0.10	-
194	455982.81	1303861.31	Аналитический метод	0.10	-
195	455981.81	1303866.34	Аналитический метод	0.10	-
196	455983.27	1303890.28	Аналитический метод	0.10	-
197	455983.93	1303890.24	Аналитический метод	0.10	-
198	455985.44	1303924.29	Аналитический метод	0.10	-
199	455985.56	1303928.25	Аналитический метод	0.10	-

3. Сведения о характерных точках части (частей) границы объекта					
Обозначение характерных точек части границы	**Координаты, м**		**Метод определения координат характерной точки**	**Средняя квадратическая погрешность положения характерной точки (Mt), м**	**Описание обозначения точки на местности (при наличии)**
	X	**Y**			
1	**2**	**3**	**4**	**5**	**6**
200	455985.60	1303929.79	Аналитический метод	0.10	-
201	455985.69	1303932.91	Аналитический метод	0.10	-
202	455984.37	1303933.50	Аналитический метод	0.10	-
203	455984.84	1303945.50	Аналитический метод	0.10	-
204	455984.99	1303948.80	Аналитический метод	0.10	-
205	455985.10	1303949.50	Аналитический метод	0.10	-
124	455985.33	1303956.30	Аналитический метод	0.10	-
206	456015.41	1304656.67	Картометрический метод	0.10	-
207	456015.40	1304656.87	Картометрический метод	0.10	-
208	456015.20	1304656.87	Картометрический метод	0.10	-
209	456015.21	1304656.67	Картометрический метод	0.10	-
206	456015.41	1304656.67	Картометрический метод	0.10	-
210	455990.43	1304024.57	Картометрический метод	0.10	-
211	455988.50	1304026.47	Картометрический метод	0.10	-
212	455986.61	1304028.32	Картометрический метод	0.10	-
213	455986.70	1304024.61	Картометрический метод	0.10	-
210	455990.43	1304024.57	Картометрический метод	0.10	-
214	456005.43	1304311.16	Картометрический метод	0.10	-
215	456005.76	1304315.80	Картометрический метод	0.10	-
216	456005.56	1304315.81	Картометрический метод	0.10	-
217	456005.23	1304311.17	Картометрический метод	0.10	-
214	456005.43	1304311.16	Картометрический метод	0.10	-
218	455992.29	1304109.12	Картометрический метод	0.10	-
219	455992.27	1304109.32	Картометрический метод	0.10	-
220	455988.00	1304108.83	Картометрический метод	0.10	-

3. Сведения о характерных точках части (частей) границы объекта					
Обозначение характерных точек части границы	**Координаты, м**		**Метод определения координат характерной точки**	**Средняя квадратическая погрешность положения характерной точки (Mt), м**	**Описание обозначения точки на местности (при наличии)**
	X	**Y**			
1	**2**	**3**	**4**	**5**	**6**
221	455988.02	1304108.63	Картометрический метод	0.10	-
218	455992.29	1304109.12	Картометрический метод	0.10	-
222	456007.47	1304322.58	Картометрический метод	0.10	-
223	456007.69	1304326.50	Картометрический метод	0.10	-
224	456007.48	1304326.50	Картометрический метод	0.10	-
225	456007.27	1304322.61	Картометрический метод	0.10	-
222	456007.47	1304322.58	Картометрический метод	0.10	-
226	456008.97	1304371.97	Картометрический метод	0.10	-
227	456008.99	1304372.17	Картометрический метод	0.10	-
228	456005.04	1304372.40	Картометрический метод	0.10	-
229	456005.04	1304372.21	Картометрический метод	0.10	-
226	456008.97	1304371.97	Картометрический метод	0.10	-
230	456010.26	1304428.92	Картометрический метод	0.10	-
231	456010.26	1304429.12	Картометрический метод	0.10	-
232	456010.06	1304429.12	Картометрический метод	0.10	-
233	456010.06	1304428.92	Картометрический метод	0.10	-
230	456010.26	1304428.92	Картометрический метод	0.10	-
234	455987.51	1304063.68	Картометрический метод	0.10	-
235	455987.51	1304063.88	Картометрический метод	0.10	-
236	455987.31	1304063.87	Картометрический метод	0.10	-
237	455987.31	1304063.67	Картометрический метод	0.10	-
234	455987.51	1304063.68	Картометрический метод	0.10	-
238	455992.60	1304160.37	Картометрический метод	0.10	-
239	455992.60	1304160.57	Картометрический метод	0.10	-
240	455992.40	1304160.58	Картометрический метод	0.10	-

3. Сведения о характерных точках части (частей) границы объекта					
Обозначение характерных точек части границы	**Координаты, м**		**Метод определения координат характерной точки**	**Средняя квадратическая погрешность положения характерной точки (Mt), м**	**Описание обозначения точки на местности (при наличии)**
	X	**Y**			
1	**2**	**3**	**4**	**5**	**6**
241	455992.40	1304160.38	Картометрический метод	0.10	-
238	455992.60	1304160.37	Картометрический метод	0.10	-
242	456014.12	1304599.74	Картометрический метод	0.10	-
243	456014.13	1304599.94	Картометрический метод	0.10	-
244	456013.93	1304599.94	Картометрический метод	0.10	-
245	456013.92	1304599.74	Картометрический метод	0.10	-
242	456014.12	1304599.74	Картометрический метод	0.10	-
246	456012.83	1304542.80	Картометрический метод	0.10	-
247	456012.84	1304543.00	Картометрический метод	0.10	-
248	456012.64	1304543.00	Картометрический метод	0.10	-
249	456012.63	1304542.80	Картометрический метод	0.10	-
246	456012.83	1304542.80	Картометрический метод	0.10	-
250	456011.56	1304485.86	Картометрический метод	0.10	-
251	456011.55	1304486.06	Картометрический метод	0.10	-
252	456011.35	1304486.06	Картометрический метод	0.10	-
253	456011.36	1304485.86	Картометрический метод	0.10	-
250	456011.56	1304485.86	Картометрический метод	0.10	-
254	456001.37	1304263.86	Картометрический метод	0.10	-
255	456001.37	1304264.06	Картометрический метод	0.10	-
256	456001.17	1304264.06	Картометрический метод	0.10	-
257	456001.17	1304263.86	Картометрический метод	0.10	-
254	456001.37	1304263.86	Картометрический метод	0.10	-
258	455963.56	1304021.43	Картометрический метод	0.10	-
259	455963.56	1304021.63	Картометрический метод	0.10	-
260	455963.36	1304021.64	Картометрический метод	0.10	-

3. Сведения о характерных точках части (частей) границы объекта

Обозначение характерных точек части границы	Координаты, м		Метод определения координат характерной точки	Средняя квадратическая погрешность положения характерной точки (Mt), м	Описание обозначения точки на местности (при наличии)
	X	Y			
1	2	3	4	5	6
261	455963.36	1304021.44	Картометрический метод	0.10	-
258	455963.56	1304021.43	Картометрический метод	0.10	-
262	455996.98	1304212.11	Картометрический метод	0.10	-
263	455996.98	1304212.31	Картометрический метод	0.10	-
264	455996.78	1304212.32	Картометрический метод	0.10	-
265	455996.78	1304212.12	Картометрический метод	0.10	-
262	455996.98	1304212.11	Картометрический метод	0.10	-

Раздел 3

Сведения о местоположении измененных (уточненных) границ объекта

1. Система координат -

2. Сведения о характерных точках границ объекта

Обозначение характерных точек границ	Существующие координаты, м		Измененные (уточненные) координаты, м		Метод определения координат характерной точки	Средняя квадратическая погрешность положения характерной точки (Mt), м	Описание обозначения точки на местности (при наличии)
	X	Y	X	Y			
1	2	3	4	5	6	7	8
-	-	-	-	-	-	-	

3. Сведения о характерных точках части (частей) границы объекта

Обозначение характерных точек части границы	Существующие координаты, м		Измененные (уточненные) координаты, м		Метод определения координат характерной точки	Средняя квадратическая погрешность положения характерной точки (Mt), м	Описание обозначения точки на местности (при наличии)
	X	Y	X	Y			
1	2	3	4	5	6	7	8
-	-	-	-	-	-	-	

Текстовое описание местоположения границ населенных пунктов, территориальных зон		
Прохождение границы		Описание прохождения границы
от точки	до точки	
1	2	3
-	-	-

Раздел 4

Зона инженерной и транспортной инфраструктуры

(наименование объекта)

План границ объекта

Масштаб 1 : 4300

Используемые условные знаки и обозначения:

- характерная точка границы
- граница территориальной зоны
- граница кадастрового квартала
- земельный участок, кадастровый номер
- подпись кадастрового квартала

Подпись кадастрового инженера

Дата 08.06.2022

Место для оттиска печати (при наличии) лица, составившего описание местоположения границ объекта

Раздел 4

Зона инженерной и транспортной инфраструктуры

(наименование объекта)

План границ объекта

Масштаб 1 : 1400

Используемые условные знаки и обозначения:

- характерная точка границы
- граница территориальной зоны
- граница кадастрового квартала
:56 - земельный участок, кадастровый номер
63:32:0104002 - подпись кадастрового квартала

Подпись кадастрового инженера_____ В.Л.Калинова

Дата 08.06.2022

Место для оттиска печати (при наличии) лица, составившего описание местоположения границ объекта

Раздел 4

Зона инженерной и транспортной инфраструктуры

(наименование объекта)

План границ объекта

Выноска 2

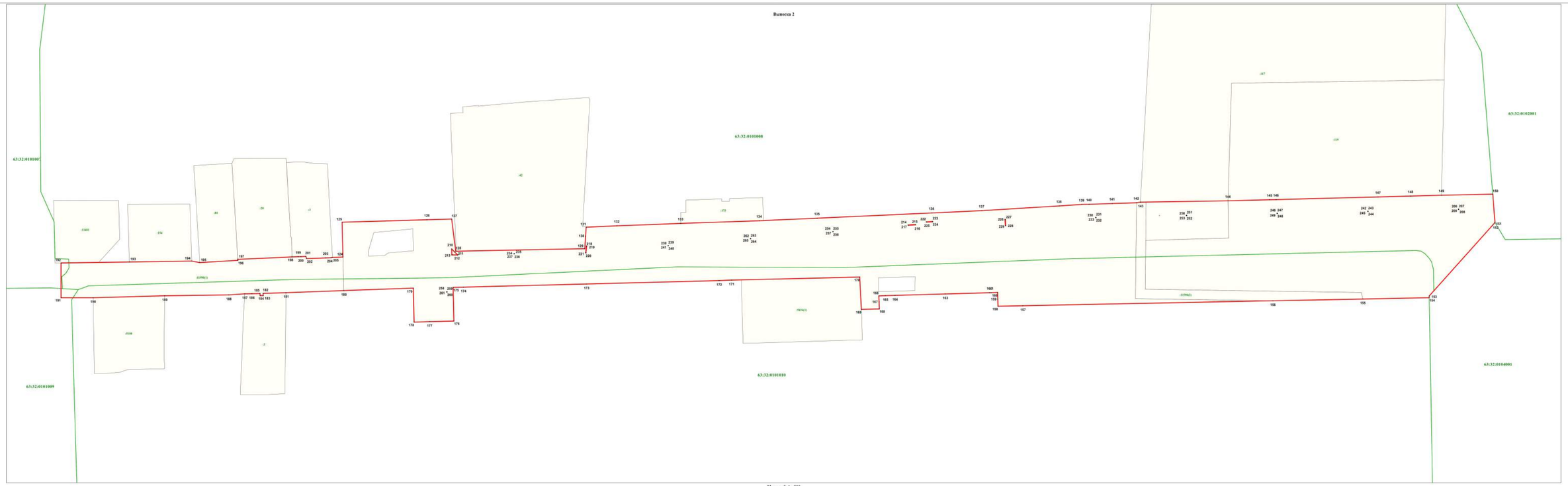

Масштаб 1 : 900

Используемые условные знаки и обозначения:

124 - характерная точка границы

- граница территориальной зоны

- граница кадастрового квартала

(:1599(1)) - земельный участок, кадастровый номер

63:32:0101008 - подпись кадастрового квартала

206-205 - опоры ЛЭП

Подпись кадастрового инженера

В.Л.Калорова

Дата 08.06.2022

Место для оттиска печати (при наличии) лица, составившего описание местоположения границ объекта

Описание местоположения границ

Зона инженерной и транспортной инфраструктуры

(наименование объекта, местоположение границ которого описано (далее - объект))

Раздел 1

Сведения об объекте

№ п/п	Характеристики объекта	Описание характеристик
1	2	3
1.	Местоположение объекта	Самарская область, район Ставропольский, сельское поселение Хрящевка
2.	Площадь объекта +/- величина погрешности определения площади (Р +/- Дельта Р)	15687 кв.м. +/- 1096 кв.м.
3.	Иные характеристики объекта	-

Раздел 2

Сведения о местоположении границ объекта

1. Система координат МСК-63, зона 1

2. Сведения о характерных точках границ объекта

Обозначение характерных точек границ	Координаты, м		Метод определения координат характерной точки	Средняя квадратическая погрешность положения характерной точки (Mt), м	Описание обозначения точки на местности (при наличии)
	X	Y			
1	2	3	4	5	6
-	-	-	-	-	

3. Сведения о характерных точках части (частей) границы объекта

Обозначение характерных точек части границы	Координаты, м		Метод определения координат характерной точки	Средняя квадратическая погрешность положения характерной точки (Mt), м	Описание обозначения точки на местности (при наличии)
	X	Y			
1	2	3	4	5	6
Часть 1					
1	457973.51	1304103.53	Картометрический метод	12.50	-
2	457980.34	1304106.03	Аналитический метод	0.20	-
3	457949.66	1304139.70	Картометрический метод	12.50	-
4	457901.92	1304192.09	Аналитический метод	0.20	-
5	457878.36	1304218.72	Аналитический метод	0.20	-
6	457871.80	1304222.12	Аналитический метод	0.20	-
7	457864.00	1304224.00	Аналитический метод	0.20	-
8	457857.55	1304223.70	Аналитический метод	0.20	-
9	457850.72	1304221.98	Аналитический метод	0.20	-
10	457828.24	1304213.77	Аналитический метод	0.20	-
11	457809.83	1304210.13	Аналитический метод	0.20	-
12	457804.25	1304207.99	Аналитический метод	0.20	-
13	457769.80	1304190.95	Аналитический метод	0.20	-
14	457757.94	1304180.79	Аналитический метод	0.20	-
15	457744.48	1304172.63	Аналитический метод	0.20	-
16	457723.76	1304164.65	Аналитический метод	0.20	-

3. Сведения о характерных точках части (частей) границы объекта					
Обозначение характерных точек части границы	**Координаты, м**		**Метод определения координат характерной точки**	**Средняя квадратическая погрешность положения характерной точки (Mt), м**	**Описание обозначения точки на местности (при наличии)**
	X	**Y**			
1	**2**	**3**	**4**	**5**	**6**
17	457706.78	1304157.13	Аналитический метод	0.20	-
18	457699.91	1304152.80	Картометрический метод	12.50	-
19	457699.66	1304152.64	Аналитический метод	0.20	-
20	457710.41	1304136.36	Аналитический метод	0.10	-
21	457770.60	1304163.23	Аналитический метод	0.10	-
22	457836.60	1304204.02	Аналитический метод	0.10	-
23	457945.34	1304093.23	Аналитический метод	0.10	-
1	457973.51	1304103.53	Картометрический метод	12.50	-
Часть 2					
24	456069.52	1305150.47	Аналитический метод	0.10	-
25	456105.93	1305155.44	Аналитический метод	0.10	-
26	456099.68	1305205.63	Аналитический метод	0.10	-
27	456064.66	1305201.21	Аналитический метод	0.10	-
28	456067.40	1305172.64	Аналитический метод	0.10	-
29	456065.72	1305172.50	Аналитический метод	0.10	-
30	456064.01	1305173.16	Аналитический метод	0.10	-
31	456062.78	1305174.14	Аналитический метод	0.10	-
32	456061.10	1305176.30	Аналитический метод	0.10	-
33	456061.95	1305169.61	Аналитический метод	0.10	-
34	456063.33	1305168.64	Аналитический метод	0.10	-
35	456065.30	1305167.76	Аналитический метод	0.10	-
36	456067.81	1305167.35	Аналитический метод	0.10	-
24	456069.52	1305150.47	Аналитический метод	0.10	-
Часть 3					
37	457012.64	1309246.03	Аналитический метод	0.10	-
38	457012.55	1309246.55	Картометрический метод	12.50	-

3. Сведения о характерных точках части (частей) границы объекта					
Обозначение характерных точек части границы	**Координаты, м**		**Метод определения координат характерной точки**	**Средняя квадратическая погрешность положения характерной точки (Mt), м**	**Описание обозначения точки на местности (при наличии)**
	X	**Y**			
1	**2**	**3**	**4**	**5**	**6**
39	457010.63	1309257.92	Аналитический метод	0.10	-
40	457010.79	1309257.96	Аналитический метод	0.10	-
41	457009.44	1309265.87	Аналитический метод	0.10	-
42	457009.28	1309265.84	Аналитический метод	0.10	-
43	457004.34	1309294.94	Аналитический метод	0.10	-
44	456998.21	1309293.82	Аналитический метод	0.10	-
45	456986.51	1309291.69	Аналитический метод	0.10	-
46	456983.14	1309291.12	Аналитический метод	0.10	-
47	456960.17	1309287.23	Аналитический метод	0.10	-
48	456968.33	1309239.90	Аналитический метод	0.10	-
49	456970.28	1309238.12	Аналитический метод	0.10	-
50	456991.45	1309242.05	Аналитический метод	0.10	-
51	456992.35	1309237.11	Аналитический метод	0.10	-
52	456991.91	1309236.58	Аналитический метод	0.10	-
53	456996.52	1309236.62	Аналитический метод	0.10	-
54	456995.64	1309237.86	Аналитический метод	0.10	-
55	456994.71	1309242.69	Аналитический метод	0.10	-
37	457012.64	1309246.03	Аналитический метод	0.10	-
Часть 4					
56	455633.44	1304706.88	Аналитический метод	0.30	-
57	455613.47	1304705.74	Аналитический метод	0.30	-
58	455614.62	1304685.78	Аналитический метод	0.30	-
59	455634.57	1304686.91	Аналитический метод	0.30	-
56	455633.44	1304706.88	Аналитический метод	0.30	-
Часть 5					
60	456025.72	1304735.37	Картометрический метод	12.50	-

3. Сведения о характерных точках части (частей) границы объекта

Обозначение характерных точек части границы	Координаты, м		Метод определения координат характерной точки	Средняя квадратическая погрешность положения характерной точки (Mt), м	Описание обозначения точки на местности (при наличии)
	X	Y			
1	2	3	4	5	6
61	456022.91	1304735.41	Аналитический метод	0.30	-
62	456021.93	1304695.42	Аналитический метод	0.30	-
63	456024.96	1304695.15	Картометрический метод	12.50	-
64	456078.77	1304690.89	Аналитический метод	0.30	-
65	456079.15	1304706.88	Аналитический метод	0.30	-
66	456058.91	1304734.53	Аналитический метод	0.30	-
60	456025.72	1304735.37	Картометрический метод	12.50	-

Раздел 3

Сведения о местоположении измененных (уточненных) границ объекта

1. Система координат -

2. Сведения о характерных точках границ объекта

Обозначение характерных точек границ	Существующие координаты, м		Измененные (уточненные) координаты, м		Метод определения координат характерной точки	Средняя квадратическая погрешность положения характерной точки (Mt), м	Описание обозначения точки на местности (при наличии)
	X	Y	X	Y			
1	2	3	4	5	6	7	8
-	-	-	-	-	-	-	

3. Сведения о характерных точках части (частей) границы объекта

Обозначение характерных точек части границы	Существующие координаты, м		Измененные (уточненные) координаты, м		Метод определения координат характерной точки	Средняя квадратическая погрешность положения характерной точки (Mt), м	Описание обозначения точки на местности (при наличии)
	X	Y	X	Y			
1	2	3	4	5	6	7	8
-	-	-	-	-	-	-	

Текстовое описание местоположения границ населенных пунктов, территориальных зон		
Прохождение границы		Описание прохождения границы
от точки	до точки	
1	2	3
-	-	-

Раздел 4

Зона инженерной и транспортной инфраструктуры

(наименование объекта)

План границ объекта

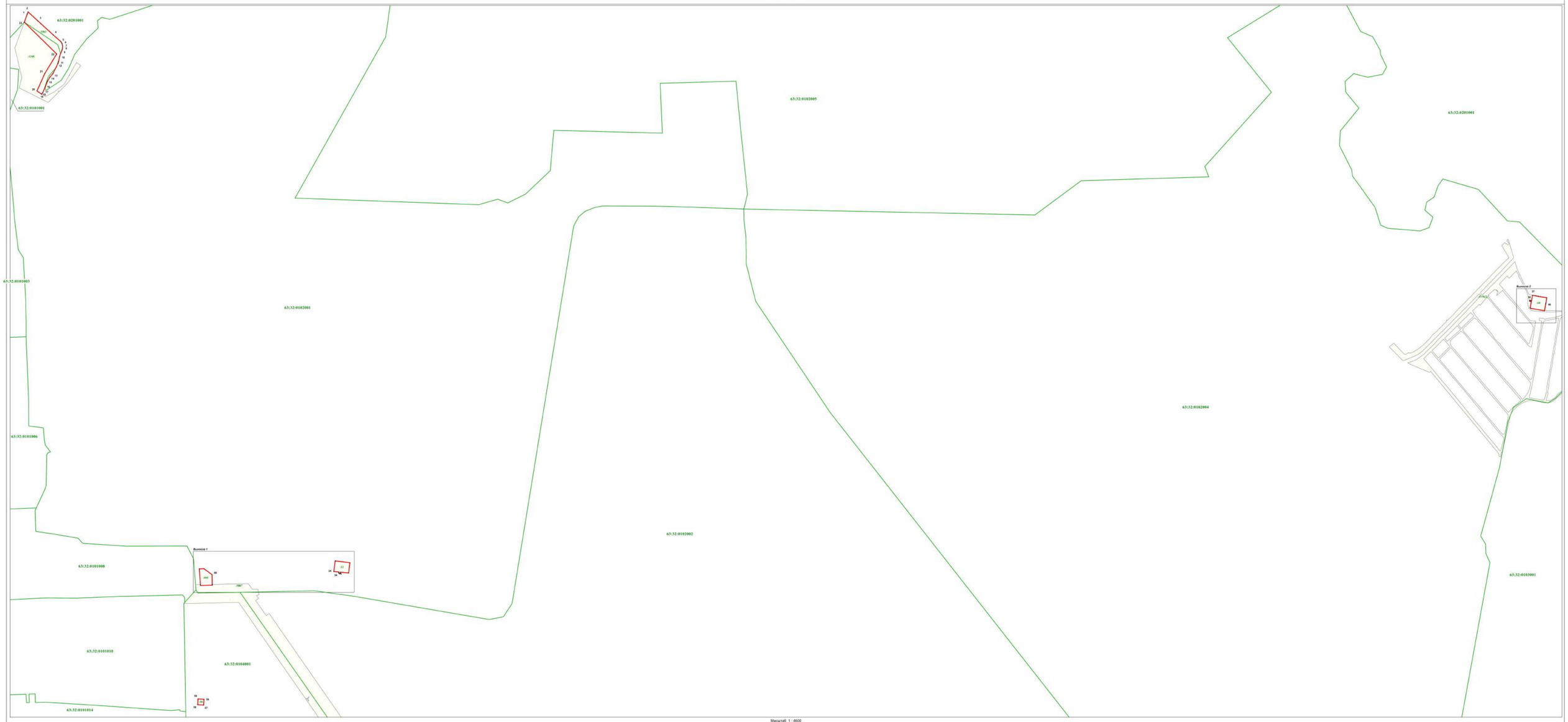

Масштаб 1 : 4600

Используемые условные знаки и обозначения:

"т"	- характерная точка границы
	- граница территориальной зоны
	- граница кадастрового квартала
:1063	- земельный участок, кадастровый номер
63:32:0101010	- подпись кадастрового квартала

Подпись кадастрового инженера _____ Ф.Д. Ковтунов

Дата 10.06.2022

Место для оттиска печати (при наличии) лица, составившего отчетливое местоположения границ объекта

Раздел 4

Зона инженерной и транспортной инфраструктуры

(наименование объекта)

План границ объекта

Выноска 1

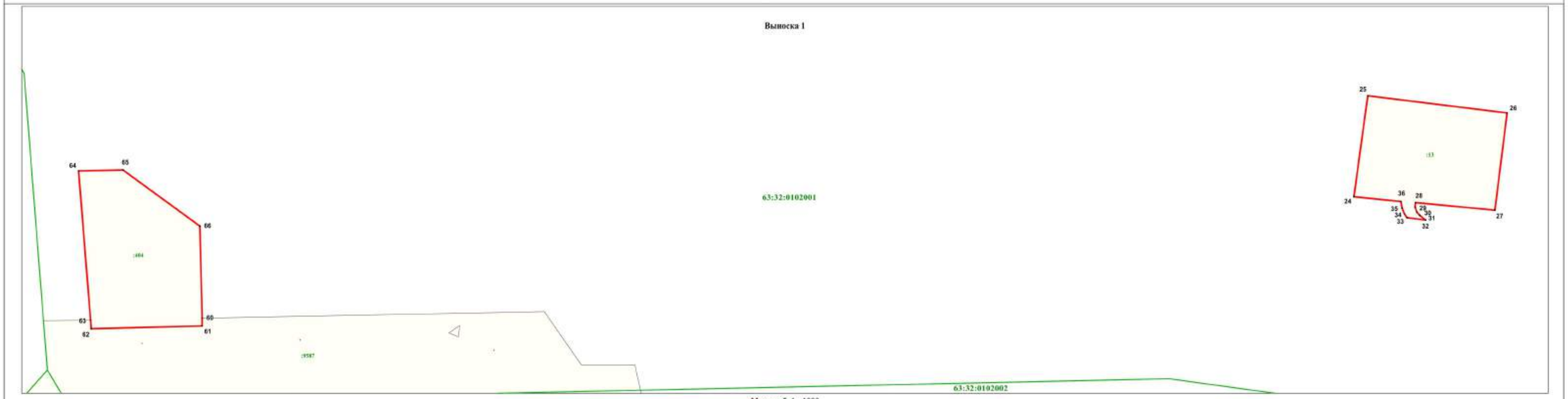

Масштаб 1 : 1000

Используемые условные знаки и обозначения:

.24	- характерная точка границы
	- граница территориальной зоны
	- граница кадастрового квартала
:13	- земельный участок, кадастровый номер
63:32:0102001	- подпись кадастрового квартала

Подпись кадастрового инженера _____ В. Л. Кадырова

Дата 10.06.2022

Место для оттиска печати (при наличии) лица, составившего описание местоположения границ объекта

Раздел 4

Зона инженерной и транспортной инфраструктуры

(наименование объекта)

План границ объекта

Масштаб 1 : 400

Используемые условные знаки и обозначения:

.37	- характерная точка границы
	- граница территориальной зоны
:1378(2)	- земельный участок, кадастровый номер
63:32:0102004	- подпись кадастрового квартала

Подпись кадастрового инженера_____/В.Л.Клыкова/

Дата 10.06.2022

Место для оттиска печати (при наличии) лица, составившего описание местоположения границ объекта

Описание местоположения границ

Зона инженерной и транспортной инфраструктуры

(наименование объекта, местоположение границ которого описано (далее - объект))

Раздел 1

Сведения об объекте

№ п/п	Характеристики объекта	Описание характеристик
1	2	3
1.	Местоположение объекта	Самарская область, район Ставропольский, сельское поселение Хрящевка
2.	Площадь объекта +/- величина погрешности определения площади (Р +/- Дельта Р)	3003 кв.м. +/- 479 кв.м.
3.	Иные характеристики объекта	-

Раздел 2

Сведения о местоположении границ объекта

1. Система координат МСК-63, зона 1

2. Сведения о характерных точках границ объекта

Обозначение характерных точек границ	Координаты, м		Метод определения координат характерной точки	Средняя квадратическая погрешность положения характерной точки (Mt), м	Описание обозначения точки на местности (при наличии)
	X	Y			
1	2	3	4	5	6
-	-	-	-	-	

3. Сведения о характерных точках части (частей) границы объекта

Обозначение характерных точек части границы	Координаты, м		Метод определения координат характерной точки	Средняя квадратическая погрешность положения характерной точки (Mt), м	Описание обозначения точки на местности (при наличии)
	X	Y			
1	2	3	4	5	6
Часть 1					
1	455977.98	1304893.55	Картометрический метод	12.50	-
2	455987.58	1304907.42	Картометрический метод	12.50	-
3	455989.58	1304910.32	Аналитический метод	0.30	-
4	455990.01	1304930.34	Аналитический метод	0.30	-
5	455988.23	1304931.57	Картометрический метод	12.50	-
6	455964.82	1304947.77	Аналитический метод	0.30	-
7	455947.51	1304959.77	Аналитический метод	0.30	-
8	455947.07	1304960.08	Аналитический метод	0.30	-
9	455946.17	1304958.75	Аналитический метод	0.30	-
10	455932.06	1304938.33	Аналитический метод	0.30	-
11	455933.04	1304937.66	Аналитический метод	0.30	-
12	455931.69	1304935.68	Аналитический метод	0.30	-
13	455930.68	1304936.37	Аналитический метод	0.30	-
14	455929.97	1304935.33	Аналитический метод	0.30	-
15	455931.79	1304934.07	Аналитический метод	0.30	-
16	455930.43	1304932.08	Аналитический метод	0.30	-

3. Сведения о характерных точках части (частей) границы объекта					
Обозначение характерных точек части границы	**Координаты, м**		**Метод определения координат характерной точки**	**Средняя квадратическая погрешность положения характерной точки (Mt), м**	**Описание обозначения точки на местности (при наличии)**
	X	**Y**			
1	**2**	**3**	**4**	**5**	**6**
17	455928.61	1304933.34	Аналитический метод	0.30	-
18	455926.03	1304929.67	Картометрический метод	12.50	-
19	455925.44	1304928.83	Картометрический метод	12.50	-
20	455919.05	1304919.58	Картометрический метод	12.50	-
21	455967.04	1304886.33	Картометрический метод	12.50	-
22	455971.05	1304883.56	Картометрический метод	12.50	-
23	455971.72	1304884.53	Картометрический метод	12.50	-
1	455977.98	1304893.55	Картометрический метод	12.50	-
24	455933.98	1304932.80	Аналитический метод	0.30	-
25	455935.34	1304934.79	Аналитический метод	0.30	-
26	455933.35	1304936.14	Аналитический метод	0.30	-
27	455931.99	1304934.15	Аналитический метод	0.30	-
24	455933.98	1304932.80	Аналитический метод	0.30	-
28	455936.62	1304938.48	Аналитический метод	0.30	-
29	455934.64	1304939.83	Аналитический метод	0.30	-
30	455933.28	1304937.84	Аналитический метод	0.30	-
31	455935.28	1304936.50	Аналитический метод	0.30	-
28	455936.62	1304938.48	Аналитический метод	0.30	-

Раздел 3

Сведения о местоположении измененных (уточненных) границ объекта

1. Система координат -

2. Сведения о характерных точках границ объекта

Обозначение характерных точек границ	Существующие координаты, м		Измененные (уточненные) координаты, м		Метод определения координат характерной точки	Средняя квадратическая погрешность положения характерной точки (Mt), м	Описание обозначения точки на местности (при наличии)
	X	Y	X	Y			
1	2	3	4	5	6	7	8
-	-	-	-	-	-	-	

3. Сведения о характерных точках части (частей) границы объекта

Обозначение характерных точек части границы	Существующие координаты, м		Измененные (уточненные) координаты, м		Метод определения координат характерной точки	Средняя квадратическая погрешность положения характерной точки (Mt), м	Описание обозначения точки на местности (при наличии)
	X	Y	X	Y			
1	2	3	4	5	6	7	8
-	-	-	-	-	-	-	

Текстовое описание местоположения границ населенных пунктов, территориальных зон		
Прохождение границы		Описание прохождения границы
от точки	до точки	
1	2	3
-	-	-

Раздел 4

Зона инженерной и транспортной инфраструктуры

(наименование объекта)

План границ объекта

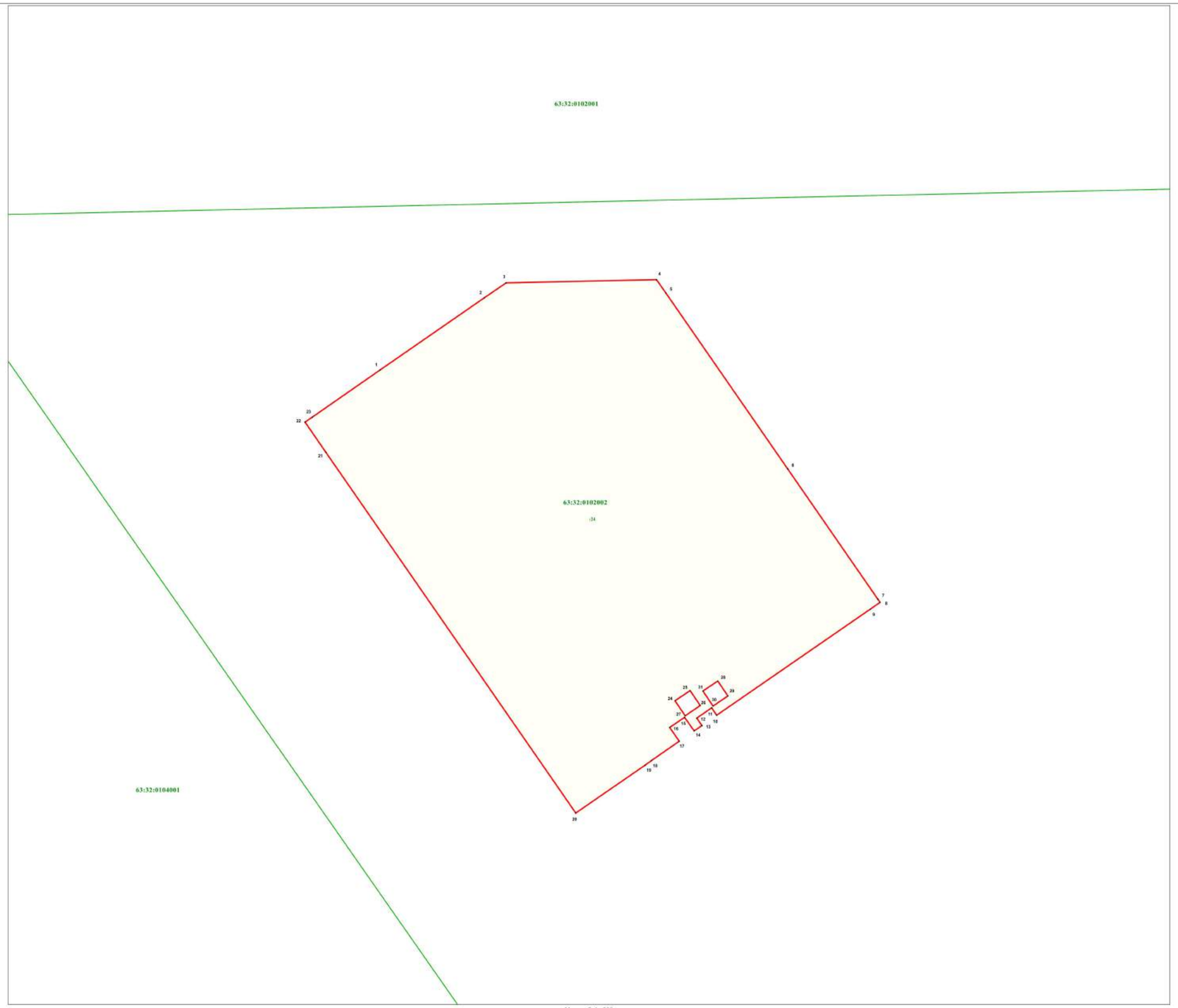

Масштаб 1 : 300

Используемые условные знаки и обозначения:

- характерная точка границы
- граница территориальной зоны
- граница кадастрового квартала
- :34 - земельный участок, кадастровый номер
- 63:32:0104001 - подпись кадастрового квартала

Подпись кадастрового инженера _____ В.Л.Кадырова

Дата 10.06.2022

Место для оттиска печати (при наличии) лица, составившего описание местоположения границ объекта

Описание местоположения границ

Многофункциональная общественно-деловая зона

(наименование объекта, местоположение границ которого описано (далее - объект))

Раздел 1

Сведения об объекте

№ п/п	Характеристики объекта	Описание характеристик
1	2	3
1.	Местоположение объекта	Самарская область, район Ставропольский, сельское поселение Хрящевка, село Хрящевка
2.	Площадь объекта +/- величина погрешности определения площади (Р +/- Дельта Р)	81083 кв.м. +/- 2492 кв.м.
3.	Иные характеристики объекта	-

Раздел 2

Сведения о местоположении границ объекта

1. Система координат МСК-63, зона 1

2. Сведения о характерных точках границ объекта

Обозначение характерных точек границ	Координаты, м		Метод определения координат характерной точки	Средняя квадратическая погрешность положения характерной точки (Mt), м	Описание обозначения точки на местности (при наличии)
	X	Y			
1	2	3	4	5	6
-	-	-	-	-	

3. Сведения о характерных точках части (частей) границы объекта

Обозначение характерных точек части границы	Координаты, м		Метод определения координат характерной точки	Средняя квадратическая погрешность положения характерной точки (Mt), м	Описание обозначения точки на местности (при наличии)
	X	Y			
1	2	3	4	5	6
Часть 1					
1	456717.09	1303474.92	Аналитический метод	0.10	-
2	456720.98	1303606.05	Аналитический метод	0.10	-
3	456721.72	1303630.55	Аналитический метод	0.10	-
4	456721.99	1303639.67	Аналитический метод	0.10	-
5	456710.41	1303640.64	Аналитический метод	0.10	-
6	456676.25	1303644.43	Аналитический метод	0.10	-
7	456670.26	1303644.98	Аналитический метод	0.10	-
8	456667.31	1303644.73	Аналитический метод	0.10	-
9	456665.97	1303645.33	Аналитический метод	0.10	-
10	456664.49	1303644.89	Аналитический метод	0.10	-
11	456661.81	1303643.77	Аналитический метод	0.10	-
12	456660.68	1303643.69	Аналитический метод	0.10	-
13	456659.03	1303642.85	Аналитический метод	0.10	-
14	456655.53	1303643.04	Аналитический метод	0.10	-
15	456611.70	1303644.70	Аналитический метод	0.10	-
16	456608.71	1303644.81	Аналитический метод	0.10	-

3. Сведения о характерных точках части (частей) границы объекта					
Обозначение характерных точек части границы	**Координаты, м**		**Метод определения координат характерной точки**	**Средняя квадратическая погрешность положения характерной точки (Mt), м**	**Описание обозначения точки на местности (при наличии)**
	X	**Y**			
1	**2**	**3**	**4**	**5**	**6**
17	456608.76	1303646.40	Аналитический метод	0.10	-
18	456593.78	1303647.17	Аналитический метод	0.10	-
19	456584.73	1303647.79	Картометрический метод	0.10	-
20	456569.80	1303648.83	Аналитический метод	0.10	-
21	456569.75	1303648.61	Аналитический метод	0.10	-
22	456562.93	1303648.65	Аналитический метод	0.10	-
23	456561.38	1303585.71	Аналитический метод	0.10	-
24	456561.26	1303579.03	Аналитический метод	0.10	-
25	456559.99	1303533.25	Аналитический метод	0.10	-
26	456562.07	1303533.19	Аналитический метод	0.10	-
27	456624.10	1303531.45	Аналитический метод	0.10	-
28	456626.69	1303528.53	Аналитический метод	0.10	-
29	456626.74	1303523.56	Аналитический метод	0.10	-
30	456654.29	1303523.87	Аналитический метод	0.10	-
31	456655.37	1303500.18	Аналитический метод	0.10	-
32	456654.05	1303500.20	Аналитический метод	0.10	-
33	456653.86	1303498.77	Аналитический метод	0.10	-
34	456653.86	1303491.55	Картометрический метод	0.10	-
35	456653.84	1303487.42	Картометрический метод	0.10	-
36	456653.85	1303476.47	Аналитический метод	0.10	-
37	456685.03	1303475.09	Аналитический метод	0.10	-
1	456717.09	1303474.92	Аналитический метод	0.10	-
Часть 2					
38	456042.31	1303766.40	Картометрический метод	0.10	-
39	456107.33	1303765.87	Аналитический метод	0.20	-
40	456115.33	1303765.84	Аналитический метод	0.10	-

3. Сведения о характерных точках части (частей) границы объекта					
Обозначение характерных точек части границы	**Координаты, м**		**Метод определения координат характерной точки**	**Средняя квадратическая погрешность положения характерной точки (Mt), м**	**Описание обозначения точки на местности (при наличии)**
	X	**Y**			
1	**2**	**3**	**4**	**5**	**6**
41	456115.91	1303808.60	Аналитический метод	0.10	-
42	456107.91	1303808.86	Аналитический метод	0.10	-
43	456025.36	1303811.53	Аналитический метод	0.20	-
44	456026.34	1303766.53	Аналитический метод	0.20	-
38	456042.31	1303766.40	Картометрический метод	0.10	-
Часть 3					
45	455224.44	1304329.02	Картометрический метод	0.10	-
46	455226.95	1304385.76	Картометрический метод	0.10	-
47	455181.28	1304386.60	Картометрический метод	0.10	-
48	455171.92	1304330.00	Картометрический метод	0.10	-
45	455224.44	1304329.02	Картометрический метод	0.10	-
49	455188.17	1304344.17	Картометрический метод	0.10	-
50	455187.97	1304344.16	Картометрический метод	0.10	-
51	455187.97	1304343.96	Картометрический метод	0.10	-
52	455188.17	1304343.97	Картометрический метод	0.10	-
49	455188.17	1304344.17	Картометрический метод	0.10	-
Часть 4					
53	456017.45	1304406.06	Картометрический метод	0.10	-
54	456018.09	1304406.03	Картометрический метод	0.10	-
55	456090.90	1304401.89	Картометрический метод	0.10	-
56	456103.29	1304401.01	Картометрический метод	0.10	-
57	456132.27	1304399.31	Картометрический метод	0.10	-
58	456132.00	1304393.65	Картометрический метод	0.10	-
59	456134.99	1304393.47	Картометрический метод	0.10	-
60	456144.35	1304392.91	Картометрический метод	0.10	-
61	456146.98	1304392.97	Картометрический метод	0.10	-

3. Сведения о характерных точках части (частей) границы объекта					
Обозначение характерных точек части границы	**Координаты, м**		**Метод определения координат характерной точки**	**Средняя квадратическая погрешность положения характерной точки (Mt), м**	**Описание обозначения точки на местности (при наличии)**
	X	**Y**			
1	**2**	**3**	**4**	**5**	**6**
62	456151.39	1304393.09	Картометрический метод	0.10	-
63	456150.26	1304406.65	Картометрический метод	0.10	-
64	456147.58	1304438.70	Картометрический метод	0.10	-
65	456146.29	1304454.82	Картометрический метод	0.10	-
66	456145.43	1304460.84	Картометрический метод	0.10	-
67	456019.87	1304455.34	Картометрический метод	0.10	-
68	456019.51	1304455.31	Картометрический метод	0.10	-
69	456019.41	1304454.59	Аналитический метод	0.10	-
70	456018.98	1304439.29	Картометрический метод	0.10	-
71	456018.45	1304424.81	Картометрический метод	0.10	-
72	456018.31	1304420.16	Картометрический метод	0.10	-
53	456017.45	1304406.06	Картометрический метод	0.10	-
Часть 5					
73	455615.30	1304244.46	Картометрический метод	0.10	-
74	455612.19	1304140.17	Картометрический метод	0.10	-
75	455583.91	1304140.87	Картометрический метод	0.10	-
76	455584.37	1304153.64	Аналитический метод	0.60	-
77	455550.79	1304154.75	Аналитический метод	0.60	-
78	455547.46	1304054.95	Аналитический метод	0.60	-
79	455546.99	1304034.51	Картометрический метод	0.10	-
80	455546.36	1304024.77	Картометрический метод	0.10	-
81	455534.97	1304024.72	Картометрический метод	0.10	-
82	455534.82	1304015.55	Аналитический метод	0.10	-
83	455534.76	1304013.73	Аналитический метод	0.10	-
84	455534.62	1304009.73	Аналитический метод	0.10	-
85	455533.99	1303991.29	Аналитический метод	0.10	-

3. Сведения о характерных точках части (частей) границы объекта					
Обозначение характерных точек части границы	**Координаты, м**		**Метод определения координат характерной точки**	**Средняя квадратическая погрешность положения характерной точки (Mt), м**	**Описание обозначения точки на местности (при наличии)**
	X	**Y**			
1	**2**	**3**	**4**	**5**	**6**
86	455533.97	1303990.64	Аналитический метод	0.10	-
87	455556.71	1303989.64	Аналитический метод	0.10	-
88	455556.75	1303990.66	Аналитический метод	0.10	-
89	455557.51	1304009.36	Аналитический метод	0.10	-
90	455557.68	1304013.36	Аналитический метод	0.10	-
91	455557.73	1304014.60	Аналитический метод	0.10	-
92	455570.84	1304014.05	Аналитический метод	0.10	-
93	455570.93	1304023.11	Картометрический метод	0.10	-
94	455667.84	1304020.67	Картометрический метод	0.10	-
95	455668.07	1304008.96	Картометрический метод	0.10	-
96	455666.32	1303970.39	Картометрический метод	0.10	-
97	455726.68	1303967.75	Картометрический метод	0.10	-
98	455728.57	1303982.33	Картометрический метод	0.10	-
99	455728.78	1304019.10	Картометрический метод	0.10	-
100	455706.51	1304019.72	Картометрический метод	0.10	-
101	455706.53	1304032.15	Картометрический метод	0.10	-
102	455706.54	1304033.26	Картометрический метод	0.10	-
103	455698.46	1304033.42	Аналитический метод	0.10	-
104	455701.29	1304134.95	Аналитический метод	0.10	-
105	455707.76	1304139.16	Аналитический метод	0.10	-
106	455708.42	1304160.42	Аналитический метод	0.10	-
107	455702.80	1304166.41	Аналитический метод	0.10	-
108	455705.44	1304241.78	Картометрический метод	0.10	-
73	455615.30	1304244.46	Картометрический метод	0.10	-
109	455670.97	1303990.01	Картометрический метод	0.10	-

3. Сведения о характерных точках части (частей) границы объекта					
Обозначение характерных точек части границы	**Координаты, м**		**Метод определения координат характерной точки**	**Средняя квадратическая погрешность положения характерной точки (Mt), м**	**Описание обозначения точки на местности (при наличии)**
	X	**Y**			
1	**2**	**3**	**4**	**5**	**6**
110	455670.97	1303990.21	Картометрический метод	0.10	-
111	455670.77	1303990.22	Картометрический метод	0.10	-
112	455670.78	1303990.02	Картометрический метод	0.10	-
109	455670.97	1303990.01	Картометрический метод	0.10	-
113	455671.14	1304029.93	Картометрический метод	0.10	-
114	455671.14	1304030.13	Картометрический метод	0.10	-
115	455665.69	1304030.18	Картометрический метод	0.10	-
116	455665.69	1304029.98	Картометрический метод	0.10	-
113	455671.14	1304029.93	Картометрический метод	0.10	-
117	455634.33	1304031.60	Картометрический метод	0.10	-
118	455630.74	1304031.74	Картометрический метод	0.10	-
119	455630.73	1304031.54	Картометрический метод	0.10	-
120	455634.34	1304031.40	Картометрический метод	0.10	-
117	455634.33	1304031.60	Картометрический метод	0.10	-
121	455584.48	1304033.26	Картометрический метод	0.10	-
122	455584.28	1304033.25	Картометрический метод	0.10	-
123	455584.28	1304033.05	Картометрический метод	0.10	-
124	455584.48	1304033.06	Картометрический метод	0.10	-
121	455584.48	1304033.26	Картометрический метод	0.10	-
Часть 6					
125	455982.22	1303822.12	Аналитический метод	0.10	-
126	455982.77	1303822.09	Аналитический метод	0.20	-
127	456018.40	1303821.08	Аналитический метод	0.20	-
128	456018.47	1303851.35	Аналитический метод	0.20	-
129	456018.49	1303858.47	Аналитический метод	0.20	-
130	456018.49	1303860.18	Аналитический метод	0.20	-

3. Сведения о характерных точках части (частей) границы объекта					
Обозначение характерных точек части границы	**Координаты, м**		**Метод определения координат характерной точки**	**Средняя квадратическая погрешность положения характерной точки (Mt), м**	**Описание обозначения точки на местности (при наличии)**
	X	**Y**			
1	**2**	**3**	**4**	**5**	**6**
131	455982.81	1303861.31	Аналитический метод	0.10	-
125	455982.22	1303822.12	Аналитический метод	0.10	-
Часть 7					
132	455981.61	1303779.23	Аналитический метод	0.10	-
133	455959.85	1303779.23	Аналитический метод	0.10	-
134	455959.85	1303799.36	Аналитический метод	0.10	-
135	455961.00	1303844.36	Аналитический метод	0.10	-
136	455935.50	1303844.04	Аналитический метод	0.10	-
137	455921.91	1303843.98	Аналитический метод	0.10	-
138	455915.79	1303844.39	Аналитический метод	0.10	-
139	455915.26	1303844.06	Аналитический метод	0.10	-
140	455915.14	1303839.02	Аналитический метод	0.10	-
141	455914.72	1303821.03	Аналитический метод	0.10	-
142	455913.13	1303816.44	Аналитический метод	0.10	-
143	455912.48	1303810.24	Аналитический метод	0.10	-
144	455912.25	1303802.56	Аналитический метод	0.10	-
145	455912.22	1303801.64	Аналитический метод	0.10	-
146	455912.16	1303800.24	Аналитический метод	0.10	-
147	455910.53	1303781.10	Картометрический метод	0.10	-
148	455888.11	1303781.10	Картометрический метод	0.10	-
149	455887.79	1303771.82	Аналитический метод	0.20	-
150	455887.79	1303755.08	Аналитический метод	0.20	-
151	455890.15	1303720.11	Аналитический метод	0.20	-
152	455890.14	1303705.93	Аналитический метод	0.20	-
153	455903.62	1303705.76	Аналитический метод	0.20	-
154	455908.77	1303706.66	Аналитический метод	0.20	-

3. Сведения о характерных точках части (частей) границы объекта					
Обозначение характерных точек части границы	**Координаты, м**		**Метод определения координат характерной точки**	**Средняя квадратическая погрешность положения характерной точки (Mt), м**	**Описание обозначения точки на местности (при наличии)**
	X	**Y**			
1	**2**	**3**	**4**	**5**	**6**
155	455908.85	1303706.20	Аналитический метод	0.20	-
156	455928.72	1303707.91	Аналитический метод	0.20	-
157	455931.84	1303708.00	Аналитический метод	0.20	-
158	455940.52	1303708.19	Аналитический метод	0.20	-
159	455954.77	1303708.56	Аналитический метод	0.20	-
160	455967.91	1303708.16	Картометрический метод	0.10	-
161	455967.82	1303695.79	Картометрический метод	0.10	-
162	455979.44	1303695.37	Картометрический метод	0.10	-
163	455979.41	1303690.77	Аналитический метод	0.20	-
164	455980.24	1303690.81	Аналитический метод	0.20	-
165	456010.50	1303691.94	Аналитический метод	0.20	-
166	456013.85	1303692.28	Аналитический метод	0.20	-
167	456014.41	1303692.34	Аналитический метод	0.20	-
168	456013.88	1303701.50	Аналитический метод	0.20	-
169	456013.87	1303701.72	Аналитический метод	0.20	-
170	456013.66	1303706.92	Аналитический метод	0.20	-
171	456014.23	1303707.10	Аналитический метод	0.20	-
172	456015.09	1303723.31	Аналитический метод	0.20	-
173	456014.95	1303728.00	Аналитический метод	0.20	-
174	456014.84	1303731.52	Аналитический метод	0.20	-
175	456015.13	1303736.10	Аналитический метод	0.20	-
176	456015.71	1303737.51	Аналитический метод	0.20	-
177	456015.92	1303742.91	Аналитический метод	0.20	-
178	456015.94	1303743.47	Картометрический метод	0.10	-
179	455985.59	1303743.77	Аналитический метод	0.20	-

3. Сведения о характерных точках части (частей) границы объекта					
Обозначение характерных точек части границы	**Координаты, м**		**Метод определения координат характерной точки**	**Средняя квадратическая погрешность положения характерной точки (Mt), м**	**Описание обозначения точки на местности (при наличии)**
	X	**Y**			
1	**2**	**3**	**4**	**5**	**6**
180	455980.50	1303743.82	Аналитический метод	0.20	-
181	455981.58	1303775.51	Аналитический метод	0.10	-
132	455981.61	1303779.23	Аналитический метод	0.10	-
Часть 8					
182	456007.44	1303774.91	Картометрический метод	0.10	-
183	456002.32	1303775.03	Аналитический метод	0.10	-
184	455992.17	1303775.28	Аналитический метод	0.10	-
185	455984.44	1303775.46	Картометрический метод	0.10	-
186	455984.39	1303771.90	Картометрический метод	0.10	-
187	455984.32	1303767.70	Картометрический метод	0.10	-
188	455984.24	1303762.09	Картометрический метод	0.10	-
189	455997.65	1303761.77	Картометрический метод	0.10	-
190	456002.86	1303761.65	Картометрический метод	0.10	-
191	456007.28	1303761.54	Картометрический метод	0.10	-
182	456007.44	1303774.91	Картометрический метод	0.10	-

Раздел 3

Сведения о местоположении измененных (уточненных) границ объекта

1. Система координат -

2. Сведения о характерных точках границ объекта

Обозначение характерных точек границ	Существующие координаты, м		Измененные (уточненные) координаты, м		Метод определения координат характерной точки	Средняя квадратическая погрешность положения характерной точки (Mt), м	Описание обозначения точки на местности (при наличии)
	X	Y	X	Y			
1	2	3	4	5	6	7	8
-	-	-	-	-	-	-	

3. Сведения о характерных точках части (частей) границы объекта

Обозначение характерных точек части границы	Существующие координаты, м		Измененные (уточненные) координаты, м		Метод определения координат характерной точки	Средняя квадратическая погрешность положения характерной точки (Mt), м	Описание обозначения точки на местности (при наличии)
	X	Y	X	Y			
1	2	3	4	5	6	7	8
-	-	-	-	-	-	-	

Текстовое описание местоположения границ населенных пунктов, территориальных зон		
Прохождение границы		Описание прохождения границы
от точки	до точки	
1	2	3
-	-	-

Раздел 4

Многофункциональная общественно-деловая зона

(наименование объекта)

План границ объекта

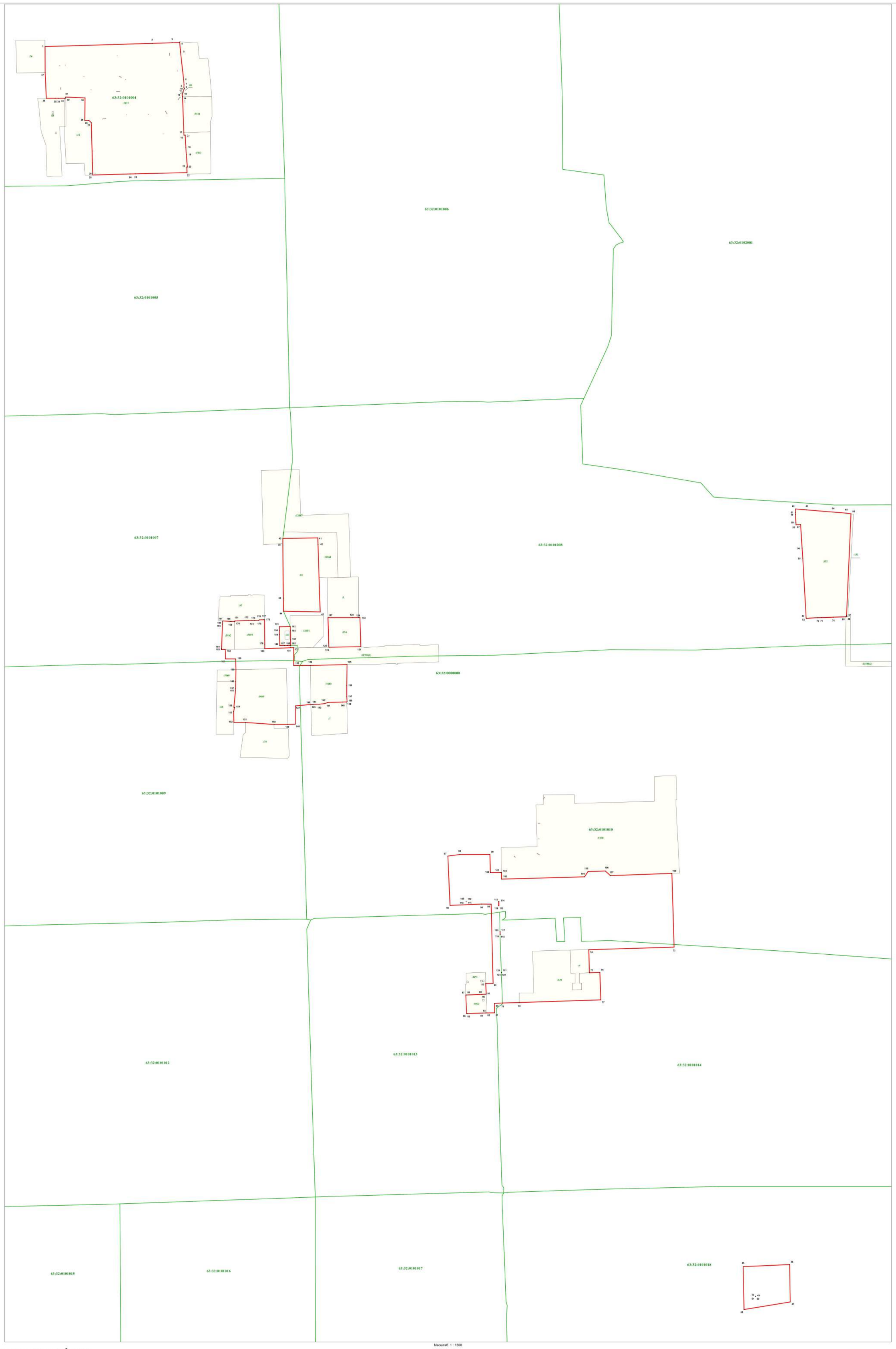

Масштаб 1 : 1500

Используемые условные знаки и обозначения:

- характерная точка границы
- граница территориальной зоны
- граница кадастрового квартала
- :5125 - земельный участок, кадастровый номер
- 63:32:0101015 - подпись кадастрового квартала
- 40-52, 109-124 - опоры ЛЭП

Подпись кадастрового инженера /Валеева/

Дата 09.06.2022

Место для оттиска печати (при наличии) лица, составившего описание местоположения границ объекта

Описание местоположения границ

Особо охраняемые территории

(наименование объекта, местоположение границ которого описано (далее - объект))

Раздел 1

Сведения об объекте

№ п/п	Характеристики объекта	Описание характеристик
1	2	3
1.	Местоположение объекта	Самарская область, район Ставропольский, сельское поселение Хрящевка
2.	Площадь объекта +/- величина погрешности определения площади (Р +/- Дельта Р)	2724 кв.м. +/- 457 кв.м.
3.	Иные характеристики объекта	-

Раздел 2

Сведения о местоположении границ объекта

1. Система координат МСК-63, зона 1

2. Сведения о характерных точках границ объекта

Обозначение характерных точек границ	Координаты, м		Метод определения координат характерной точки	Средняя квадратическая погрешность положения характерной точки (Mt), м	Описание обозначения точки на местности (при наличии)
	X	Y			
1	2	3	4	5	6
-	-	-	-	-	

3. Сведения о характерных точках части (частей) границы объекта

Обозначение характерных точек части границы	Координаты, м		Метод определения координат характерной точки	Средняя квадратическая погрешность положения характерной точки (Mt), м	Описание обозначения точки на местности (при наличии)
	X	Y			
1	2	3	4	5	6
Часть 1					
1	457128.45	1303129.06	Картометрический метод	12.50	-
2	457137.30	1303151.17	Картометрический метод	12.50	-
3	457122.00	1303157.00	Картометрический метод	12.50	-
4	457088.72	1303162.08	Картометрический метод	12.50	-
5	457075.00	1303166.00	Картометрический метод	12.50	-
6	457061.00	1303176.00	Картометрический метод	12.50	-
7	457053.20	1303178.06	Картометрический метод	12.50	-
8	457039.12	1303178.06	Картометрический метод	12.50	-
9	457018.47	1303186.18	Картометрический метод	12.50	-
10	457017.26	1303186.58	Картометрический метод	12.50	-
11	457014.48	1303164.16	Картометрический метод	12.50	-
1	457128.45	1303129.06	Картометрический метод	12.50	-

Раздел 3

Сведения о местоположении измененных (уточненных) границ объекта

1. Система координат -

2. Сведения о характерных точках границ объекта

Обозначение характерных точек границ	Существующие координаты, м		Измененные (уточненные) координаты, м		Метод определения координат характерной точки	Средняя квадратическая погрешность положения характерной точки (Mt), м	Описание обозначения точки на местности (при наличии)
	X	Y	X	Y			
1	2	3	4	5	6	7	8
-	-	-	-	-	-	-	

3. Сведения о характерных точках части (частей) границы объекта

Обозначение характерных точек части границы	Существующие координаты, м		Измененные (уточненные) координаты, м		Метод определения координат характерной точки	Средняя квадратическая погрешность положения характерной точки (Mt), м	Описание обозначения точки на местности (при наличии)
	X	Y	X	Y			
1	2	3	4	5	6	7	8
-	-	-	-	-	-	-	

Текстовое описание местоположения границ населенных пунктов, территориальных зон		
Прохождение границы		Описание прохождения границы
от точки	до точки	
1	2	3
-	-	-

Раздел 4

Особо охраняемые территории

(наименование объекта)

План границ объекта

Масштаб 1 : 1500

Используемые условные знаки и обозначения:

- характерная точка границы
- граница территориальной зоны
- граница кадастрового квартала
- подпись кадастрового квартала

63:32:0104002

Подпись кадастрового инженера /В.Л. Кадырова/

Дата 10.06.2022

Место для оттиска печати (при наличии) лица, составившего описание местоположения границ объекта

Описание местоположения границ

Зона производственных и коммунально-складских объектов

(наименование объекта, местоположение границ которого описано (далее - объект))

Раздел 1

Сведения об объекте

№ п/п	Характеристики объекта	Описание характеристик
1	2	3
1.	Местоположение объекта	Самарская область, район Ставропольский, сельское поселение Хрящевка, село Хрящевка
2.	Площадь объекта +/- величина погрешности определения площади (Р +/- Дельта Р)	87875 кв.м. +/- 2594 кв.м.
3.	Иные характеристики объекта	-

Раздел 2

Сведения о местоположении границ объекта

1. Система координат МСК-63, зона 1

2. Сведения о характерных точках границ объекта

Обозначение характерных точек границ	Координаты, м		Метод определения координат характерной точки	Средняя квадратическая погрешность положения характерной точки (Mt), м	Описание обозначения точки на местности (при наличии)
	X	Y			
1	2	3	4	5	6
-	-	-	-	-	

3. Сведения о характерных точках части (частей) границы объекта

Обозначение характерных точек части границы	Координаты, м		Метод определения координат характерной точки	Средняя квадратическая погрешность положения характерной точки (Mt), м	Описание обозначения точки на местности (при наличии)
	X	Y			
1	2	3	4	5	6
Часть 1					
1	456206.35	1304132.65	Картометрический метод	0.10	-
2	456183.30	1304277.10	Картометрический метод	0.10	-
3	456166.51	1304291.12	Картометрический метод	0.10	-
4	456151.39	1304393.09	Картометрический метод	0.10	-
5	456146.98	1304392.97	Картометрический метод	0.10	-
6	456144.35	1304392.91	Картометрический метод	0.10	-
7	456134.99	1304393.47	Картометрический метод	0.10	-
8	456132.00	1304393.65	Картометрический метод	0.10	-
9	456132.27	1304399.31	Картометрический метод	0.10	-
10	456103.29	1304401.01	Картометрический метод	0.10	-
11	456090.90	1304401.89	Картометрический метод	0.10	-
12	456018.09	1304406.03	Картометрический метод	0.10	-
13	456017.45	1304406.06	Картометрический метод	0.10	-
14	456014.47	1304357.42	Картометрический метод	0.10	-
15	456013.01	1304325.97	Картометрический метод	0.10	-
16	456009.74	1304254.02	Картометрический метод	0.10	-

3. Сведения о характерных точках части (частей) границы объекта					
Обозначение характерных точек части границы	**Координаты, м**		**Метод определения координат характерной точки**	**Средняя квадратическая погрешность положения характерной точки (Mt), м**	**Описание обозначения точки на местности (при наличии)**
	X	**Y**			
1	**2**	**3**	**4**	**5**	**6**
17	456008.16	1304217.70	Картометрический метод	0.10	-
18	456006.49	1304168.33	Картометрический метод	0.10	-
19	456004.94	1304128.24	Картометрический метод	0.10	-
20	456004.11	1304108.95	Картометрический метод	0.10	-
21	456004.38	1304108.99	Картометрический метод	0.10	-
22	456004.31	1304106.76	Картометрический метод	0.10	-
23	456084.39	1304111.33	Картометрический метод	0.10	-
24	456085.50	1304110.63	Картометрический метод	0.10	-
25	456126.80	1304119.76	Картометрический метод	0.10	-
1	456206.35	1304132.65	Картометрический метод	0.10	-
26	456160.82	1304135.63	Картометрический метод	0.10	-
27	456160.12	1304139.29	Картометрический метод	0.10	-
28	456159.92	1304139.24	Картометрический метод	0.10	-
29	456160.62	1304135.58	Картометрический метод	0.10	-
26	456160.82	1304135.63	Картометрический метод	0.10	-
30	456103.23	1304126.61	Картометрический метод	0.10	-
31	456103.23	1304126.81	Картометрический метод	0.10	-
32	456103.03	1304126.82	Картометрический метод	0.10	-
33	456103.03	1304126.62	Картометрический метод	0.10	-
30	456103.23	1304126.61	Картометрический метод	0.10	-
34	456045.66	1304117.61	Картометрический метод	0.10	-
35	456045.66	1304117.81	Картометрический метод	0.10	-
36	456045.46	1304117.81	Картометрический метод	0.10	-
37	456045.46	1304117.61	Картометрический метод	0.10	-
34	456045.66	1304117.61	Картометрический метод	0.10	-
Часть 2					

3. Сведения о характерных точках части (частей) границы объекта					
Обозначение характерных точек части границы	**Координаты, м**		**Метод определения координат характерной точки**	**Средняя квадратическая погрешность положения характерной точки (Mt), м**	**Описание обозначения точки на местности (при наличии)**
	X	**Y**			
1	**2**	**3**	**4**	**5**	**6**
38	456024.14	1304646.05	Картометрический метод	0.10	-
39	456023.63	1304626.66	Картометрический метод	0.10	-
40	456023.09	1304606.26	Картометрический метод	0.10	-
41	456021.41	1304542.19	Картометрический метод	0.10	-
42	456021.31	1304538.13	Картометрический метод	0.10	-
43	456020.61	1304512.02	Картометрический метод	0.10	-
44	456019.76	1304457.03	Картометрический метод	0.10	-
45	456019.51	1304455.31	Картометрический метод	0.10	-
46	456019.87	1304455.34	Картометрический метод	0.10	-
47	456145.43	1304460.84	Картометрический метод	0.10	-
48	456144.97	1304463.91	Картометрический метод	0.10	-
49	456146.56	1304488.72	Картометрический метод	0.10	-
50	456156.74	1304649.11	Картометрический метод	0.10	-
51	456096.42	1304647.72	Картометрический метод	0.10	-
38	456024.14	1304646.05	Картометрический метод	0.10	-
Часть 3					
52	455224.44	1304329.02	Картометрический метод	0.10	-
53	455326.37	1304326.95	Картометрический метод	0.10	-
54	455331.28	1304449.82	Картометрический метод	0.10	-
55	455193.64	1304451.06	Картометрический метод	0.10	-
56	455181.28	1304386.60	Картометрический метод	0.10	-
57	455226.95	1304385.76	Картометрический метод	0.10	-
52	455224.44	1304329.02	Картометрический метод	0.10	-
58	455295.36	1304343.85	Картометрический метод	0.10	-
59	455295.16	1304343.84	Картометрический метод	0.10	-
60	455295.16	1304343.64	Картометрический метод	0.10	-

3. Сведения о характерных точках части (частей) границы объекта

Обозначение характерных точек части границы	Координаты, м		Метод определения координат характерной точки	Средняя квадратическая погрешность положения характерной точки (Mt), м	Описание обозначения точки на местности (при наличии)
	X	Y			
1	2	3	4	5	6
61	455295.36	1304343.65	Картометрический метод	0.10	-
58	455295.36	1304343.85	Картометрический метод	0.10	-
62	455241.75	1304344.00	Картометрический метод	0.10	-
63	455241.55	1304344.01	Картометрический метод	0.10	-
64	455241.55	1304343.81	Картометрический метод	0.10	-
65	455241.75	1304343.80	Картометрический метод	0.10	-
62	455241.75	1304344.00	Картометрический метод	0.10	-

Раздел 3

Сведения о местоположении измененных (уточненных) границ объекта

1. Система координат -

2. Сведения о характерных точках границ объекта

Обозначение характерных точек границ	Существующие координаты, м		Измененные (уточненные) координаты, м		Метод определения координат характерной точки	Средняя квадратическая погрешность положения характерной точки (Mt), м	Описание обозначения точки на местности (при наличии)
	X	Y	X	Y			
1	2	3	4	5	6	7	8
-	-	-	-	-	-	-	

3. Сведения о характерных точках части (частей) границы объекта

Обозначение характерных точек части границы	Существующие координаты, м		Измененные (уточненные) координаты, м		Метод определения координат характерной точки	Средняя квадратическая погрешность положения характерной точки (Mt), м	Описание обозначения точки на местности (при наличии)
	X	Y	X	Y			
1	2	3	4	5	6	7	8
-	-	-	-	-	-	-	

Текстовое описание местоположения границ населенных пунктов, территориальных зон		
Прохождение границы		Описание прохождения границы
от точки	до точки	
1	2	3
-	-	-

Раздел 4

Зона производственных и коммунально-складских объектов

(наименование объекта)

План границ объекта

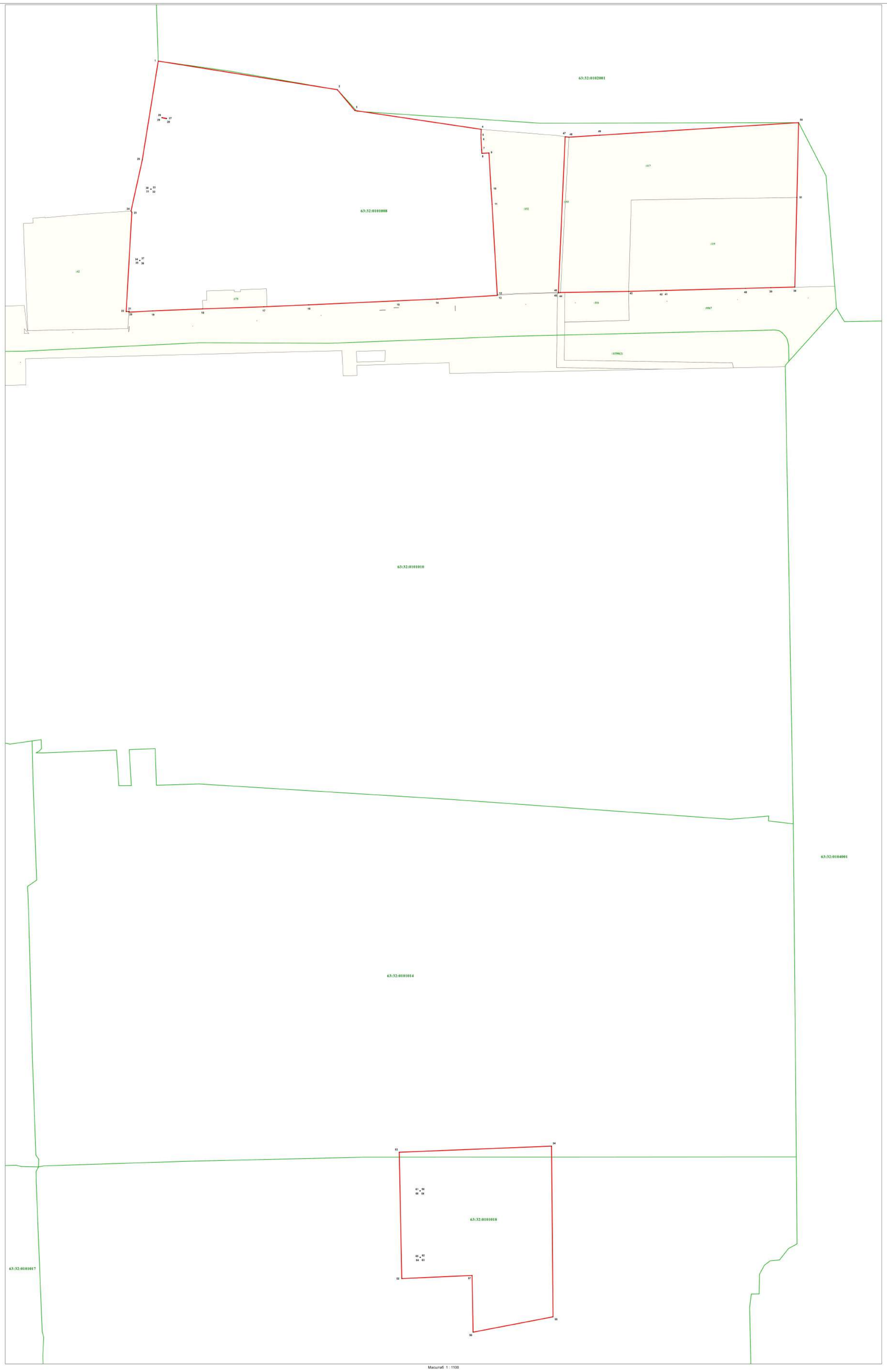

Масштаб 1 : 1100

Используемые условные знаки и обозначения:

- характерная точка границы
- граница территориальной зоны
- граница кадастрового квартала
- :152 — земельный участок, кадастровый номер
- 63:32:0101014 — подпись кадастрового квартала
- 26-27, 58-65 — опоры ЛЭП

Подпись кадастрового инженера

Дата 10.06.2022

Место для оттиска печати (при наличии) лица, составившего описание местоположения границ объекта

Описание местоположения границ

Зона производственных и коммунально-складских объектов

(наименование объекта, местоположение границ которого описано (далее - объект))

Раздел 1

Сведения об объекте

№ п/п	Характеристики объекта	Описание характеристик
1	2	3
1.	Местоположение объекта	Самарская область, район Ставропольский, сельское поселение Хрящевка
2.	Площадь объекта +/- величина погрешности определения площади (Р +/- Дельта Р)	5324 кв.м. +/- 638 кв.м.
3.	Иные характеристики объекта	-

Раздел 2

Сведения о местоположении границ объекта

1. Система координат МСК-63, зона 1

2. Сведения о характерных точках границ объекта

Обозначение характерных точек границ	Координаты, м		Метод определения координат характерной точки	Средняя квадратическая погрешность положения характерной точки (Mt), м	Описание обозначения точки на местности (при наличии)
	X	Y			
1	2	3	4	5	6
-	-	-	-	-	

3. Сведения о характерных точках части (частей) границы объекта

Обозначение характерных точек части границы	Координаты, м		Метод определения координат характерной точки	Средняя квадратическая погрешность положения характерной точки (Mt), м	Описание обозначения точки на местности (при наличии)
	X	Y			
1	2	3	4	5	6
Часть 1					
1	453864.29	1304500.86	Аналитический метод	0.20	-
2	453871.34	1304551.88	Аналитический метод	0.20	-
3	453876.48	1304590.16	Аналитический метод	7.50	-
4	453877.61	1304590.14	Аналитический метод	7.50	-
5	453877.66	1304596.91	Аналитический метод	0.20	-
6	453877.39	1304596.91	Аналитический метод	0.20	-
7	453876.91	1304611.28	Аналитический метод	0.20	-
8	453876.84	1304613.37	Аналитический метод	0.20	-
9	453876.52	1304613.35	Аналитический метод	0.20	-
10	453864.27	1304613.73	Аналитический метод	0.20	-
11	453863.89	1304614.21	Аналитический метод	0.20	-
12	453853.27	1304614.52	Аналитический метод	0.20	-
13	453832.65	1304615.14	Аналитический метод	0.20	-
14	453828.59	1304615.36	Аналитический метод	0.20	-
15	453825.86	1304615.49	Аналитический метод	0.20	-
16	453825.87	1304616.02	Аналитический метод	0.20	-

3. Сведения о характерных точках части (частей) границы объекта

Обозначение характерных точек части границы	Координаты, м		Метод определения координат характерной точки	Средняя квадратическая погрешность положения характерной точки (Mt), м	Описание обозначения точки на местности (при наличии)
	X	Y			
1	2	3	4	5	6
17	453823.56	1304616.13	Аналитический метод	0.20	-
18	453823.55	1304615.96	Аналитический метод	0.30	-
19	453819.20	1304542.46	Аналитический метод	0.30	-
20	453819.03	1304539.66	Аналитический метод	0.30	-
21	453833.31	1304539.40	Аналитический метод	0.30	-
22	453831.57	1304500.89	Аналитический метод	0.30	-
23	453836.73	1304500.90	Аналитический метод	0.30	-
24	453840.73	1304500.88	Аналитический метод	0.30	-
25	453850.43	1304500.88	Аналитический метод	0.30	-
1	453864.29	1304500.86	Аналитический метод	0.20	-

Раздел 3

Сведения о местоположении измененных (уточненных) границ объекта

1. Система координат -

2. Сведения о характерных точках границ объекта

Обозначение характерных точек границ	Существующие координаты, м		Измененные (уточненные) координаты, м		Метод определения координат характерной точки	Средняя квадратическая погрешность положения характерной точки (Mt), м	Описание обозначения точки на местности (при наличии)
	X	Y	X	Y			
1	2	3	4	5	6	7	8
-	-	-	-	-	-	-	

3. Сведения о характерных точках части (частей) границы объекта

Обозначение характерных точек части границы	Существующие координаты, м		Измененные (уточненные) координаты, м		Метод определения координат характерной точки	Средняя квадратическая погрешность положения характерной точки (Mt), м	Описание обозначения точки на местности (при наличии)
	X	Y	X	Y			
1	2	3	4	5	6	7	8
-	-	-	-	-	-	-	

Текстовое описание местоположения границ населенных пунктов, территориальных зон		
Прохождение границы		Описание прохождения границы
от точки	до точки	
1	2	3
-	-	-

Раздел 4

Зона производственных и коммунально-складских объектов

(наименование объекта)

План границ объекта

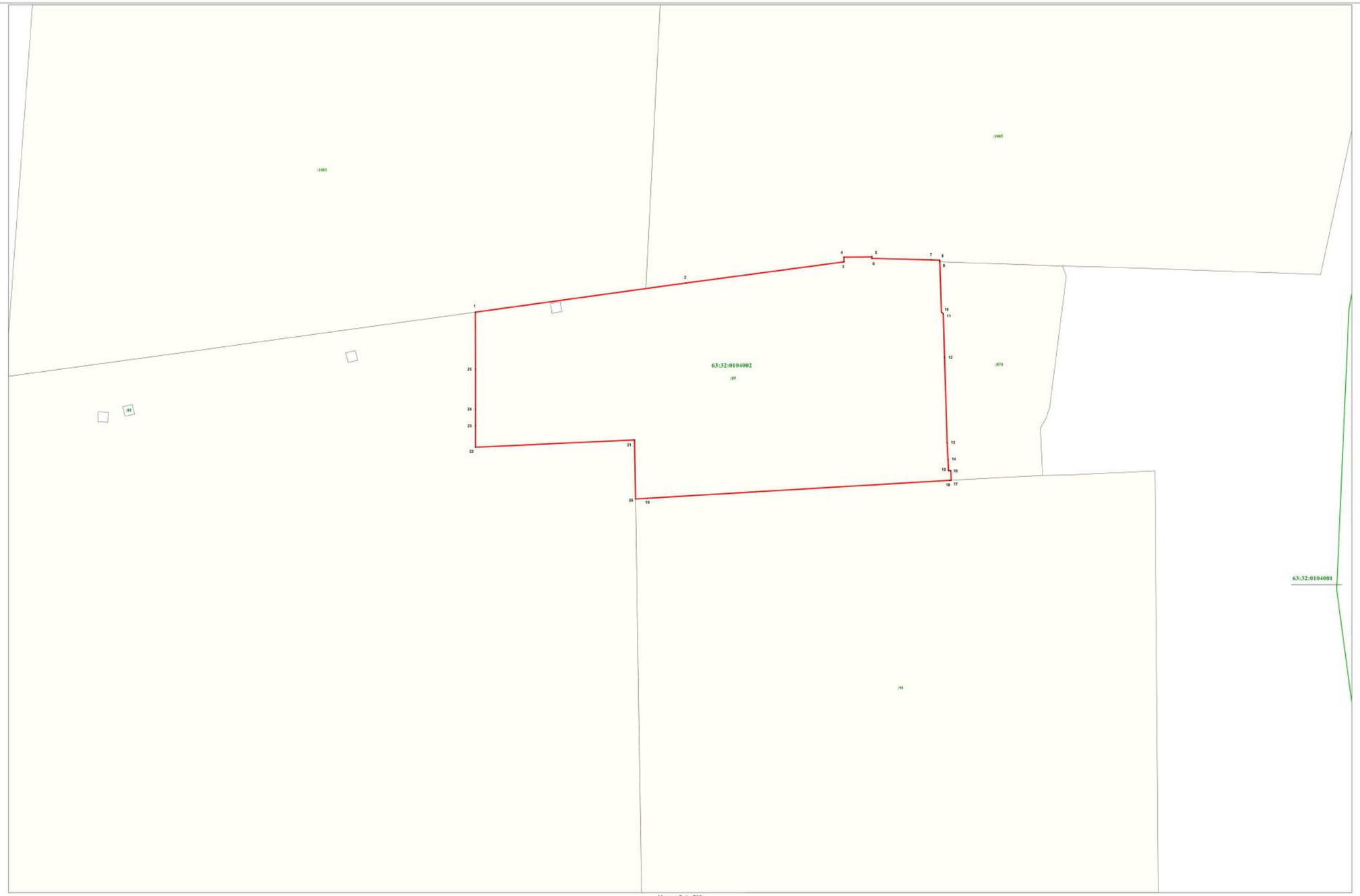

Масштаб 1 : 500

Используемые условные знаки и обозначения:

- '.' - характерная точка границы
- красная линия - граница территориальной зоны
- зеленая линия - граница кадастрового квартала
- :1083 - земельный участок, кадастровый номер
- 63:32:0104002 - подпись кадастрового квартала

Подпись кадастрового инженера (В.Д. Казырова)

Дата 10.06.2022

Место для оттиска печати (при наличии) лица, составившего описание местоположения границ объекта

Описание местоположения границ

Зона природного ландшафта, скверов, парков

(наименование объекта, местоположение границ которого описано (далее - объект))

Раздел 1

Сведения об объекте

№ п/п	Характеристики объекта	Описание характеристик
1	2	3
1.	Местоположение объекта	Самарская область, район Ставропольский, сельское поселение Хрящевка, село Хрящевка
2.	Площадь объекта +/- величина погрешности определения площади (Р +/- Дельта Р)	1686261 кв.м. +/- 11362 кв.м.
3.	Иные характеристики объекта	-

Раздел 2

Сведения о местоположении границ объекта

1. Система координат МСК-63, зона 1

2. Сведения о характерных точках границ объекта

Обозначение характерных точек границ	Координаты, м		Метод определения координат характерной точки	Средняя квадратическая погрешность положения характерной точки (Mt), м	Описание обозначения точки на местности (при наличии)
	X	Y			
1	2	3	4	5	6
-	-	-	-	-	

3. Сведения о характерных точках части (частей) границы объекта

Обозначение характерных точек части границы	Координаты, м		Метод определения координат характерной точки	Средняя квадратическая погрешность положения характерной точки (Mt), м	Описание обозначения точки на местности (при наличии)
	X	Y			
1	2	3	4	5	6
Часть 1					
1	458219.92	1303208.16	Аналитический метод	0.10	-
2	458257.95	1303231.59	Аналитический метод	0.10	-
3	458298.18	1303259.05	Аналитический метод	0.10	-
4	458342.83	1303290.30	Аналитический метод	0.10	-
5	458216.88	1303446.22	Аналитический метод	0.10	-
6	457950.99	1303192.47	Аналитический метод	0.10	-
7	457916.98	1303193.21	Аналитический метод	0.10	-
8	457882.24	1303229.17	Аналитический метод	0.10	-
9	457887.45	1303233.65	Картометрический метод	0.10	-
10	457822.52	1303301.19	Картометрический метод	0.10	-
11	457732.95	1303217.43	Аналитический метод	0.10	-
12	457697.64	1303184.42	Аналитический метод	0.10	-
13	457657.59	1303185.53	Аналитический метод	0.10	-
14	457627.30	1303218.44	Аналитический метод	0.10	-
15	457558.62	1303293.04	Картометрический метод	0.10	-
16	457550.22	1303294.68	Картометрический метод	0.10	-

3. Сведения о характерных точках части (частей) границы объекта					
Обозначение характерных точек части границы	**Координаты, м**		**Метод определения координат характерной точки**	**Средняя квадратическая погрешность положения характерной точки (Mt), м**	**Описание обозначения точки на местности (при наличии)**
	X	**Y**			
1	**2**	**3**	**4**	**5**	**6**
17	457451.70	1303203.51	Картометрический метод	0.10	-
18	457418.16	1303172.48	Картометрический метод	0.10	-
19	457320.46	1303173.78	Картометрический метод	0.10	-
20	457274.52	1303223.13	Картометрический метод	0.10	-
21	457270.03	1303218.85	Аналитический метод	0.10	-
22	457249.36	1303240.63	Аналитический метод	0.10	-
23	457228.63	1303262.35	Аналитический метод	0.10	-
24	457207.77	1303284.01	Аналитический метод	0.10	-
25	457219.16	1303294.85	Картометрический метод	0.10	-
26	457201.14	1303313.77	Картометрический метод	0.10	-
27	457284.58	1303389.76	Картометрический метод	0.10	-
28	457285.44	1303422.07	Аналитический метод	0.10	-
29	457319.06	1303421.18	Картометрический метод	0.10	-
30	457346.05	1303445.75	Картометрический метод	0.10	-
31	457339.04	1303445.85	Аналитический метод	0.10	-
32	457340.32	1303494.66	Аналитический метод	0.10	-
33	457325.39	1303494.94	Аналитический метод	0.10	-
34	457324.09	1303446.05	Картометрический метод	0.10	-
35	457178.14	1303449.92	Картометрический метод	0.10	-
36	457175.37	1303345.07	Картометрический метод	0.10	-
37	457201.35	1303341.20	Картометрический метод	0.10	-
38	457188.29	1303288.88	Картометрический метод	0.10	-
39	457173.93	1303291.15	Картометрический метод	0.10	-
40	457173.36	1303269.66	Картометрический метод	0.10	-
41	457173.63	1303260.05	Картометрический метод	0.10	-

3. Сведения о характерных точках части (частей) границы объекта					
Обозначение характерных точек части границы	**Координаты, м**		**Метод определения координат характерной точки**	**Средняя квадратическая погрешность положения характерной точки (Mt), м**	**Описание обозначения точки на местности (при наличии)**
	X	**Y**			
1	**2**	**3**	**4**	**5**	**6**
42	457074.60	1303261.08	Картометрический метод	0.10	-
43	457042.68	1303266.19	Картометрический метод	0.10	-
44	457027.18	1303268.44	Картометрический метод	0.10	-
45	457022.07	1303268.44	Картометрический метод	0.10	-
46	457016.95	1303268.21	Картометрический метод	0.10	-
47	457008.59	1303268.21	Картометрический метод	0.10	-
48	457002.54	1303269.38	Картометрический метод	0.10	-
49	456990.23	1303274.08	Картометрический метод	0.10	-
50	456986.97	1303276.43	Картометрический метод	0.10	-
51	456978.37	1303283.25	Картометрический метод	0.10	-
52	456964.19	1303283.42	Картометрический метод	0.10	-
53	456963.96	1303292.17	Картометрический метод	0.10	-
54	456963.85	1303296.54	Картометрический метод	0.10	-
55	456891.42	1303297.57	Картометрический метод	0.10	-
56	456853.82	1303298.11	Картометрический метод	0.10	-
57	456842.46	1303298.28	Картометрический метод	0.10	-
58	456842.15	1303281.43	Аналитический метод	0.10	-
59	456835.53	1303283.12	Аналитический метод	0.10	-
60	456831.06	1303284.24	Аналитический метод	0.10	-
61	456786.70	1303284.03	Аналитический метод	0.10	-
62	456787.03	1303299.06	Картометрический метод	0.10	-
63	456720.92	1303300.00	Картометрический метод	0.10	-
64	456720.69	1303290.64	Картометрический метод	0.10	-
65	456720.66	1303289.31	Картометрический метод	0.10	-
66	456704.67	1303288.44	Аналитический метод	0.20	-

3. Сведения о характерных точках части (частей) границы объекта					
Обозначение характерных точек части границы	**Координаты, м**		**Метод определения координат характерной точки**	**Средняя квадратическая погрешность положения характерной точки (Mt), м**	**Описание обозначения точки на местности (при наличии)**
	X	**Y**			
1	**2**	**3**	**4**	**5**	**6**
67	456683.48	1303287.89	Аналитический метод	0.20	-
68	456661.31	1303287.32	Аналитический метод	0.20	-
69	456637.67	1303286.71	Аналитический метод	0.20	-
70	456637.25	1303286.04	Картометрический метод	0.10	-
71	456554.28	1303283.98	Картометрический метод	0.10	-
72	456554.53	1303253.67	Картометрический метод	0.10	-
73	456537.64	1303243.03	Картометрический метод	0.10	-
74	456491.10	1303213.70	Картометрический метод	0.10	-
75	456370.16	1303152.41	Аналитический метод	0.20	-
76	456337.34	1303136.80	Картометрический метод	0.10	-
77	456268.94	1303135.44	Картометрический метод	0.10	-
78	456261.04	1303135.60	Картометрический метод	0.10	-
79	456260.20	1303105.38	Картометрический метод	0.10	-
80	455576.81	1303107.45	Картометрический метод	0.10	-
81	454771.24	1303115.71	Картометрический метод	0.10	-
82	454635.36	1303112.74	Картометрический метод	0.10	-
83	454612.96	1303113.10	Картометрический метод	0.10	-
84	454609.12	1303132.05	Картометрический метод	0.10	-
85	454601.24	1303180.02	Картометрический метод	0.10	-
86	454600.90	1303180.01	Картометрический метод	0.10	-
87	454598.90	1303179.91	Картометрический метод	0.10	-
88	454598.32	1303179.90	Картометрический метод	0.10	-
89	454586.64	1303179.40	Картометрический метод	0.10	-
90	454578.52	1303180.15	Картометрический метод	0.10	-
91	454571.69	1303259.36	Аналитический метод	0.20	-

3. Сведения о характерных точках части (частей) границы объекта					
Обозначение характерных точек части границы	**Координаты, м**		**Метод определения координат характерной точки**	**Средняя квадратическая погрешность положения характерной точки (Mt), м**	**Описание обозначения точки на местности (при наличии)**
	X	**Y**			
1	**2**	**3**	**4**	**5**	**6**
92	454570.82	1303289.90	Аналитический метод	0.20	-
93	454588.16	1303290.11	Аналитический метод	0.20	-
94	454589.10	1303331.30	Картометрический метод	0.10	-
95	454565.80	1303331.20	Картометрический метод	0.10	-
96	454561.31	1303390.92	Картометрический метод	0.10	-
97	454583.26	1303391.29	Картометрический метод	0.10	-
98	454581.51	1303475.50	Картометрический метод	0.10	-
99	454538.60	1303474.09	Картометрический метод	0.10	-
100	454538.40	1303455.90	Картометрический метод	0.10	-
101	454484.80	1303454.60	Картометрический метод	0.10	-
102	454484.68	1303566.07	Картометрический метод	0.10	-
103	454484.04	1303573.68	Картометрический метод	0.10	-
104	454485.70	1303606.68	Картометрический метод	0.10	-
105	454541.27	1303605.37	Картометрический метод	0.10	-
106	454541.21	1303583.26	Картометрический метод	0.10	-
107	454574.80	1303582.49	Аналитический метод	0.10	-
108	454570.74	1303625.15	Аналитический метод	0.10	-
109	454566.70	1303667.44	Аналитический метод	0.10	-
110	454565.03	1303667.28	Аналитический метод	0.10	-
111	454564.27	1303674.81	Аналитический метод	0.10	-
112	454560.19	1303716.88	Аналитический метод	0.10	-
113	454538.32	1303717.43	Картометрический метод	0.10	-
114	454531.79	1303792.80	Картометрический метод	0.10	-
115	454555.18	1303792.97	Картометрический метод	0.10	-
116	454549.01	1303855.24	Картометрический метод	0.10	-

3. Сведения о характерных точках части (частей) границы объекта					
Обозначение характерных точек части границы	**Координаты, м**		**Метод определения координат характерной точки**	**Средняя квадратическая погрешность положения характерной точки (Mt), м**	**Описание обозначения точки на местности (при наличии)**
	X	**Y**			
1	**2**	**3**	**4**	**5**	**6**
117	454523.25	1304148.16	Картометрический метод	0.10	-
118	454490.04	1304472.24	Картометрический метод	0.10	-
119	454507.38	1304473.45	Картометрический метод	0.10	-
120	454519.89	1304473.57	Картометрический метод	0.10	-
121	454520.11	1304510.48	Картометрический метод	0.10	-
122	454555.31	1304508.58	Картометрический метод	0.10	-
123	454555.17	1304473.93	Картометрический метод	0.10	-
124	455198.25	1304475.09	Картометрический метод	0.10	-
125	455224.79	1304610.04	Картометрический метод	0.10	-
126	455202.28	1304610.50	Картометрический метод	0.10	-
127	455201.13	1304609.65	Картометрический метод	0.10	-
128	454379.87	1304626.72	Картометрический метод	0.10	-
129	454370.23	1304623.01	Картометрический метод	0.10	-
130	454362.04	1304615.25	Картометрический метод	0.10	-
131	454336.05	1304556.41	Картометрический метод	0.10	-
132	454439.14	1303678.31	Картометрический метод	0.10	-
133	454420.84	1303655.46	Картометрический метод	0.10	-
134	454429.10	1303587.25	Картометрический метод	0.10	-
135	454410.85	1303578.38	Картометрический метод	0.10	-
136	454410.89	1303578.33	Аналитический метод	0.10	-
137	454478.86	1303102.92	Аналитический метод	0.10	-
138	454458.27	1303001.53	Аналитический метод	0.10	-
139	454128.30	1303081.08	Аналитический метод	0.10	-
140	453878.17	1303233.11	Аналитический метод	0.10	-
141	453557.84	1303366.99	Аналитический метод	0.10	-

3. Сведения о характерных точках части (частей) границы объекта					
Обозначение характерных точек части границы	**Координаты, м**		**Метод определения координат характерной точки**	**Средняя квадратическая погрешность положения характерной точки (Mt), м**	**Описание обозначения точки на местности (при наличии)**
	X	**Y**			
1	**2**	**3**	**4**	**5**	**6**
142	452834.11	1303546.49	Аналитический метод	0.10	-
143	452861.22	1303603.45	Аналитический метод	0.10	-
144	452916.60	1303680.88	Аналитический метод	0.10	-
145	452959.27	1303757.56	Аналитический метод	0.10	-
146	453033.66	1303791.34	Аналитический метод	0.10	-
147	453098.51	1303820.78	Аналитический метод	0.10	-
148	453113.17	1303827.42	Аналитический метод	0.10	-
149	453221.39	1303941.18	Аналитический метод	0.10	-
150	453305.76	1304079.95	Аналитический метод	0.10	-
151	453307.16	1304082.25	Аналитический метод	0.10	-
152	453309.13	1304084.13	Аналитический метод	0.10	-
153	453403.87	1304174.73	Аналитический метод	0.10	-
154	453393.83	1304170.02	Картометрический метод	0.10	-
155	453319.63	1304119.89	Картометрический метод	0.10	-
156	453318.08	1304118.85	Картометрический метод	0.10	-
157	453272.49	1304074.89	Картометрический метод	0.10	-
158	453244.93	1304046.12	Картометрический метод	0.10	-
159	453232.34	1304025.75	Картометрический метод	0.10	-
160	453231.95	1304023.94	Картометрический метод	0.10	-
161	453211.40	1304015.34	Картометрический метод	0.10	-
162	453167.14	1303965.12	Картометрический метод	0.10	-
163	453102.54	1303899.96	Картометрический метод	0.10	-
164	453067.25	1303873.65	Картометрический метод	0.10	-
165	453019.11	1303853.93	Картометрический метод	0.10	-
166	452970.08	1303835.40	Картометрический метод	0.10	-

3. Сведения о характерных точках части (частей) границы объекта					
Обозначение характерных точек части границы	**Координаты, м**		**Метод определения координат характерной точки**	**Средняя квадратическая погрешность положения характерной точки (Mt), м**	**Описание обозначения точки на местности (при наличии)**
	X	**Y**			
1	**2**	**3**	**4**	**5**	**6**
167	452934.19	1303818.66	Картометрический метод	0.10	-
168	452913.87	1303795.94	Картометрический метод	0.10	-
169	452883.35	1303737.95	Картометрический метод	0.10	-
170	452854.21	1303693.95	Картометрический метод	0.10	-
171	452826.12	1303662.28	Картометрический метод	0.10	-
172	452796.84	1303606.69	Картометрический метод	0.10	-
173	452780.66	1303574.04	Картометрический метод	0.10	-
174	452781.21	1303601.14	Картометрический метод	0.10	-
175	452788.99	1303634.60	Картометрический метод	0.10	-
176	452808.14	1303657.32	Картометрический метод	0.10	-
177	452814.02	1303669.10	Картометрический метод	0.10	-
178	452822.49	1303686.01	Картометрический метод	0.10	-
179	452861.96	1303720.08	Картометрический метод	0.10	-
180	452879.91	1303749.97	Картометрический метод	0.10	-
181	452888.01	1303793.37	Картометрический метод	0.10	-
182	452898.78	1303810.72	Картометрический метод	0.10	-
183	452926.29	1303831.03	Картометрический метод	0.10	-
184	452974.75	1303851.94	Картометрический метод	0.10	-
185	453003.45	1303857.94	Картометрический метод	0.10	-
186	453033.36	1303865.70	Картометрический метод	0.10	-
187	453066.25	1303879.45	Картометрический метод	0.10	-
188	453083.60	1303899.79	Картометрический метод	0.10	-
189	453086.58	1303920.11	Картометрический метод	0.10	-
190	453086.92	1303925.48	Картометрический метод	0.10	-
191	453087.53	1303935.05	Картометрический метод	0.10	-

3. Сведения о характерных точках части (частей) границы объекта					
Обозначение характерных точек части границы	**Координаты, м**		**Метод определения координат характерной точки**	**Средняя квадратическая погрешность положения характерной точки (Mt), м**	**Описание обозначения точки на местности (при наличии)**
	X	**Y**			
1	**2**	**3**	**4**	**5**	**6**
192	453105.47	1303974.50	Картометрический метод	0.10	-
193	453119.83	1303987.64	Картометрический метод	0.10	-
194	453150.33	1304000.80	Картометрический метод	0.10	-
195	453173.64	1304022.92	Картометрический метод	0.10	-
196	453189.81	1304057.59	Картометрический метод	0.10	-
197	453199.97	1304071.94	Картометрический метод	0.10	-
198	453242.44	1304097.64	Картометрический метод	0.10	-
199	453275.63	1304118.90	Картометрический метод	0.10	-
200	453324.56	1304141.61	Картометрический метод	0.10	-
201	453390.01	1304187.69	Картометрический метод	0.10	-
202	453432.39	1304219.65	Картометрический метод	0.10	-
203	453450.23	1304233.01	Картометрический метод	0.10	-
204	453470.75	1304239.72	Картометрический метод	0.10	-
205	453482.62	1304241.81	Картометрический метод	0.10	-
206	453516.12	1304247.14	Картометрический метод	0.10	-
207	453528.76	1304256.81	Картометрический метод	0.10	-
208	453530.99	1304267.96	Картометрический метод	0.10	-
209	453530.99	1304274.65	Картометрический метод	0.10	-
210	453514.63	1304273.16	Картометрический метод	0.10	-
211	453454.40	1304250.86	Картометрический метод	0.10	-
212	453423.91	1304245.65	Картометрический метод	0.10	-
213	453396.01	1304239.00	Картометрический метод	0.10	-
214	453389.71	1304237.48	Картометрический метод	0.10	-
215	453375.12	1304221.13	Картометрический метод	0.10	-
216	453333.48	1304186.93	Картометрический метод	0.10	-

3. Сведения о характерных точках части (частей) границы объекта					
Обозначение характерных точек части границы	**Координаты, м**		**Метод определения координат характерной точки**	**Средняя квадратическая погрешность положения характерной точки (Mt), м**	**Описание обозначения точки на местности (при наличии)**
	X	**Y**			
1	**2**	**3**	**4**	**5**	**6**
217	453298.65	1304167.29	Картометрический метод	0.10	-
218	453287.36	1304160.92	Картометрический метод	0.10	-
219	453245.72	1304147.55	Картометрический метод	0.10	-
220	453231.60	1304132.68	Картометрический метод	0.10	-
221	453223.35	1304118.94	Картометрический метод	0.10	-
222	453216.20	1304113.19	Картометрический метод	0.10	-
223	453191.66	1304101.83	Картометрический метод	0.10	-
224	453177.92	1304092.26	Картометрический метод	0.10	-
225	453172.54	1304076.13	Картометрический метод	0.10	-
226	453159.38	1304061.19	Картометрический метод	0.10	-
227	453131.26	1304025.91	Картометрический метод	0.10	-
228	453115.73	1304013.36	Картометрический метод	0.10	-
229	453083.42	1303993.03	Картометрический метод	0.10	-
230	453064.87	1303977.49	Картометрический метод	0.10	-
231	453055.49	1303949.57	Картометрический метод	0.10	-
232	453057.88	1303923.27	Картометрический метод	0.10	-
233	453053.69	1303913.12	Картометрический метод	0.10	-
234	453041.13	1303890.98	Картометрический метод	0.10	-
235	453020.80	1303880.83	Картометрический метод	0.10	-
236	452969.36	1303873.07	Картометрический метод	0.10	-
237	452949.87	1303861.70	Картометрический метод	0.10	-
238	452922.96	1303845.57	Картометрический метод	0.10	-
239	452895.46	1303830.01	Картометрический метод	0.10	-
240	452878.10	1303822.24	Картометрический метод	0.10	-
241	452863.28	1303828.06	Картометрический метод	0.10	-

3. Сведения о характерных точках части (частей) границы объекта					
Обозначение характерных точек части границы	**Координаты, м**		**Метод определения координат характерной точки**	**Средняя квадратическая погрешность положения характерной точки (Mt), м**	**Описание обозначения точки на местности (при наличии)**
	X	**Y**			
1	**2**	**3**	**4**	**5**	**6**
242	452883.05	1303844.28	Картометрический метод	0.10	-
243	452906.12	1303860.51	Картометрический метод	0.10	-
244	452895.78	1303862.28	Картометрический метод	0.10	-
245	452874.75	1303866.30	Картометрический метод	0.10	-
246	452871.27	1303866.30	Картометрический метод	0.10	-
247	452871.08	1303866.28	Картометрический метод	0.10	-
248	452870.96	1303866.30	Картометрический метод	0.10	-
249	452870.65	1303866.30	Аналитический метод	0.10	-
250	452867.39	1303866.95	Аналитический метод	0.10	-
251	452863.78	1303867.66	Картометрический метод	0.10	-
252	452859.30	1303868.56	Картометрический метод	0.10	-
253	452859.18	1303868.61	Картометрический метод	0.10	-
254	452854.49	1303870.54	Картометрический метод	0.10	-
255	452842.64	1303872.86	Картометрический метод	0.10	-
256	452832.12	1303886.04	Картометрический метод	0.10	-
257	452826.10	1303890.37	Картометрический метод	0.10	-
258	452830.55	1303868.72	Картометрический метод	0.10	-
259	452830.54	1303853.11	Картометрический метод	0.10	-
260	452824.54	1303835.11	Картометрический метод	0.10	-
261	452781.57	1303817.83	Картометрический метод	0.10	-
262	452761.76	1303802.82	Картометрический метод	0.10	-
263	452750.95	1303786.02	Картометрический метод	0.10	-
264	452734.74	1303747.61	Картометрический метод	0.10	-
265	452722.12	1303691.80	Картометрический метод	0.10	-
266	452712.51	1303676.20	Картометрический метод	0.10	-

3. Сведения о характерных точках части (частей) границы объекта					
Обозначение характерных точек части границы	**Координаты, м**		**Метод определения координат характерной точки**	**Средняя квадратическая погрешность положения характерной точки (Mt), м**	**Описание обозначения точки на местности (при наличии)**
	X	**Y**			
1	**2**	**3**	**4**	**5**	**6**
267	452696.30	1303664.79	Картометрический метод	0.10	-
268	452651.28	1303634.19	Картометрический метод	0.10	-
269	452615.86	1303601.20	Картометрический метод	0.10	-
270	452598.51	1303581.58	Картометрический метод	0.10	-
271	452581.84	1303562.77	Картометрический метод	0.10	-
272	452592.74	1303563.17	Картометрический метод	0.10	-
273	452605.94	1303559.09	Картометрический метод	0.10	-
274	452645.87	1303565.74	Картометрический метод	0.10	-
275	452671.00	1303579.85	Картометрический метод	0.10	-
276	452713.20	1303619.72	Картометрический метод	0.10	-
277	452738.51	1303648.11	Картометрический метод	0.10	-
278	452755.64	1303672.99	Картометрический метод	0.10	-
279	452763.96	1303701.56	Картометрический метод	0.10	-
280	452770.09	1303741.31	Картометрический метод	0.10	-
281	452773.02	1303762.65	Картометрический метод	0.10	-
282	452777.70	1303769.33	Картометрический метод	0.10	-
283	452796.99	1303784.92	Картометрический метод	0.10	-
284	452830.80	1303805.91	Картометрический метод	0.10	-
285	452849.40	1303794.74	Картометрический метод	0.10	-
286	452852.39	1303786.55	Картометрический метод	0.10	-
287	452848.20	1303755.47	Картометрический метод	0.10	-
288	452835.64	1303733.36	Картометрический метод	0.10	-
289	452815.31	1303714.23	Картометрический метод	0.10	-
290	452791.97	1303693.30	Картометрический метод	0.10	-
291	452780.10	1303673.04	Картометрический метод	0.10	-

3. Сведения о характерных точках части (частей) границы объекта					
Обозначение характерных точек части границы	**Координаты, м**		**Метод определения координат характерной точки**	**Средняя квадратическая погрешность положения характерной точки (Mt), м**	**Описание обозначения точки на местности (при наличии)**
	X	**Y**			
1	**2**	**3**	**4**	**5**	**6**
292	452774.71	1303668.87	Картометрический метод	0.10	-
293	452763.36	1303648.53	Картометрический метод	0.10	-
294	452748.40	1303632.39	Картометрический метод	0.10	-
295	452739.44	1303626.42	Картометрический метод	0.10	-
296	452736.45	1303606.10	Картометрический метод	0.10	-
297	452737.64	1303594.14	Картометрический метод	0.10	-
298	452743.63	1303578.58	Картометрический метод	0.10	-
299	452739.44	1303563.66	Картометрический метод	0.10	-
300	452721.50	1303537.94	Картометрический метод	0.10	-
301	452707.75	1303527.18	Картометрический метод	0.10	-
302	452705.97	1303519.41	Картометрический метод	0.10	-
303	452707.75	1303512.23	Картометрический метод	0.10	-
304	452714.54	1303509.89	Картометрический метод	0.10	-
305	452735.00	1303508.62	Картометрический метод	0.10	-
306	452764.07	1303498.97	Картометрический метод	0.10	-
307	452788.54	1303502.18	Картометрический метод	0.10	-
308	452819.45	1303495.32	Картометрический метод	0.10	-
309	452901.47	1303483.51	Картометрический метод	0.10	-
310	452993.33	1303457.28	Картометрический метод	0.10	-
311	453060.89	1303433.14	Картометрический метод	0.10	-
312	453114.57	1303418.93	Картометрический метод	0.10	-
313	453120.35	1303417.30	Картометрический метод	0.10	-
314	453072.54	1303420.19	Аналитический метод	0.20	-
315	452895.29	1303441.48	Аналитический метод	0.20	-
316	452774.00	1303466.22	Аналитический метод	0.20	-

3. Сведения о характерных точках части (частей) границы объекта					
Обозначение характерных точек части границы	**Координаты, м**		**Метод определения координат характерной точки**	**Средняя квадратическая погрешность положения характерной точки (Mt), м**	**Описание обозначения точки на местности (при наличии)**
	X	**Y**			
1	**2**	**3**	**4**	**5**	**6**
317	452705.61	1303472.96	Картометрический метод	0.10	-
318	452705.52	1303472.97	Картометрический метод	0.10	-
319	452677.35	1303475.75	Картометрический метод	0.10	-
320	452667.07	1303476.76	Аналитический метод	0.20	-
321	452655.50	1303494.53	Аналитический метод	0.20	-
322	452655.50	1303513.22	Картометрический метод	0.10	-
323	452655.50	1303519.72	Картометрический метод	0.10	-
324	452631.24	1303522.65	Картометрический метод	0.10	-
325	452631.21	1303522.66	Картометрический метод	0.10	-
326	452603.46	1303526.00	Аналитический метод	0.20	-
327	452600.57	1303515.10	Картометрический метод	0.10	-
328	452582.99	1303448.84	Картометрический метод	0.10	-
329	452612.94	1303418.91	Картометрический метод	0.10	-
330	452776.96	1303403.87	Картометрический метод	0.10	-
331	452895.11	1303377.90	Картометрический метод	0.10	-
332	453073.53	1303356.85	Аналитический метод	0.20	-
333	453207.30	1303351.00	Картометрический метод	0.10	-
334	453259.31	1303348.73	Аналитический метод	0.20	-
335	453310.46	1303339.51	Картометрический метод	0.10	-
336	453426.59	1303318.59	Аналитический метод	0.20	-
337	453566.18	1303267.62	Картометрический метод	0.10	-
338	453720.88	1303191.05	Картометрический метод	0.10	-
339	453753.88	1303181.76	Аналитический метод	0.20	-
340	453787.48	1303153.45	Картометрический метод	0.10	-
341	453942.47	1303074.32	Аналитический метод	0.20	-

3. Сведения о характерных точках части (частей) границы объекта					
Обозначение характерных точек части границы	**Координаты, м**		**Метод определения координат характерной точки**	**Средняя квадратическая погрешность положения характерной точки (Mt), м**	**Описание обозначения точки на местности (при наличии)**
	X	**Y**			
1	**2**	**3**	**4**	**5**	**6**
342	454054.40	1303026.16	Аналитический метод	0.20	-
343	454145.12	1302944.24	Картометрический метод	0.10	-
344	454147.95	1302941.69	Аналитический метод	0.20	-
345	454211.87	1302897.41	Аналитический метод	0.20	-
346	454288.65	1302859.88	Картометрический метод	0.10	-
347	454339.78	1302841.45	Картометрический метод	0.10	-
348	454389.11	1302811.46	Картометрический метод	0.10	-
349	454547.04	1302765.38	Аналитический метод	0.20	-
350	454562.19	1302804.74	Картометрический метод	0.10	-
351	454595.37	1302792.64	Картометрический метод	0.10	-
352	454626.71	1302788.24	Картометрический метод	0.10	-
353	454694.88	1302773.98	Картометрический метод	0.10	-
354	454722.67	1302769.67	Картометрический метод	0.10	-
355	454773.49	1302766.85	Картометрический метод	0.10	-
356	454794.68	1302765.91	Картометрический метод	0.10	-
357	454813.95	1302773.15	Картометрический метод	0.10	-
358	454834.28	1302779.66	Картометрический метод	0.10	-
359	454855.34	1302786.85	Картометрический метод	0.10	-
360	454895.66	1302813.66	Картометрический метод	0.10	-
361	454917.52	1302824.71	Картометрический метод	0.10	-
362	454932.15	1302829.26	Картометрический метод	0.10	-
363	454942.79	1302830.72	Картометрический метод	0.10	-
364	454956.81	1302826.45	Картометрический метод	0.10	-
365	454961.04	1302826.34	Картометрический метод	0.10	-
366	454978.67	1302837.86	Картометрический метод	0.10	-

3. Сведения о характерных точках части (частей) границы объекта					
Обозначение характерных точек части границы	**Координаты, м**		**Метод определения координат характерной точки**	**Средняя квадратическая погрешность положения характерной точки (Mt), м**	**Описание обозначения точки на местности (при наличии)**
	X	**Y**			
1	**2**	**3**	**4**	**5**	**6**
367	455016.77	1302847.76	Картометрический метод	0.10	-
368	455045.69	1302845.55	Картометрический метод	0.10	-
369	455048.51	1302845.47	Картометрический метод	0.10	-
370	455076.56	1302862.72	Картометрический метод	0.10	-
371	455110.12	1302862.49	Картометрический метод	0.10	-
372	455162.45	1302863.07	Картометрический метод	0.10	-
373	455201.33	1302863.50	Картометрический метод	0.10	-
374	455258.68	1302866.50	Картометрический метод	0.10	-
375	455299.70	1302867.49	Картометрический метод	0.10	-
376	455351.47	1302873.83	Картометрический метод	0.10	-
377	455421.81	1302873.65	Картометрический метод	0.10	-
378	455453.09	1302880.20	Картометрический метод	0.10	-
379	455499.93	1302886.68	Картометрический метод	0.10	-
380	455553.92	1302896.85	Картометрический метод	0.10	-
381	455581.67	1302903.85	Картометрический метод	0.10	-
382	455624.59	1302909.73	Картометрический метод	0.10	-
383	455666.17	1302917.06	Картометрический метод	0.10	-
384	455709.04	1302921.18	Картометрический метод	0.10	-
385	455746.42	1302931.09	Картометрический метод	0.10	-
386	455775.87	1302934.87	Картометрический метод	0.10	-
387	455794.49	1302931.18	Картометрический метод	0.10	-
388	455811.24	1302923.64	Картометрический метод	0.10	-
389	455832.38	1302908.22	Картометрический метод	0.10	-
390	455834.78	1302905.68	Картометрический метод	0.10	-
391	455836.03	1302905.41	Картометрический метод	0.10	-

3. Сведения о характерных точках части (частей) границы объекта					
Обозначение характерных точек части границы	**Координаты, м**		**Метод определения координат характерной точки**	**Средняя квадратическая погрешность положения характерной точки (Mt), м**	**Описание обозначения точки на местности (при наличии)**
	X	**Y**			
1	**2**	**3**	**4**	**5**	**6**
392	455837.46	1302905.78	Аналитический метод	0.30	-
393	455905.39	1302905.09	Аналитический метод	0.30	-
394	455949.54	1302915.16	Аналитический метод	0.30	-
395	456004.59	1302927.73	Аналитический метод	0.30	-
396	456056.61	1302938.12	Картометрический метод	0.10	-
397	456102.84	1302947.34	Аналитический метод	0.30	-
398	456198.34	1302980.06	Аналитический метод	0.30	-
399	456262.42	1303009.77	Аналитический метод	0.30	-
400	456288.66	1303021.93	Картометрический метод	0.10	-
401	456380.93	1303064.03	Картометрический метод	0.10	-
402	456468.75	1303115.96	Картометрический метод	0.10	-
403	456555.99	1303166.14	Картометрический метод	0.10	-
404	456641.08	1303203.90	Картометрический метод	0.10	-
405	456732.52	1303224.63	Картометрический метод	0.10	-
406	456734.04	1303224.80	Картометрический метод	0.10	-
407	456774.70	1303227.52	Картометрический метод	0.10	-
408	456833.58	1303225.36	Картометрический метод	0.10	-
409	456906.00	1303213.00	Картометрический метод	0.10	-
410	456963.50	1303200.40	Картометрический метод	0.10	-
411	456978.08	1303197.20	Картометрический метод	0.10	-
412	456996.00	1303192.00	Картометрический метод	0.10	-
413	457001.75	1303189.26	Картометрический метод	0.10	-
414	457010.00	1303189.00	Картометрический метод	0.10	-
415	457018.47	1303186.18	Картометрический метод	0.10	-
416	457039.12	1303178.06	Картометрический метод	0.10	-

3. Сведения о характерных точках части (частей) границы объекта					
Обозначение характерных точек части границы	**Координаты, м**		**Метод определения координат характерной точки**	**Средняя квадратическая погрешность положения характерной точки (Mt), м**	**Описание обозначения точки на местности (при наличии)**
	X	**Y**			
1	**2**	**3**	**4**	**5**	**6**
417	457053.20	1303178.06	Картометрический метод	0.10	-
418	457061.00	1303176.00	Картометрический метод	0.10	-
419	457075.00	1303166.00	Картометрический метод	0.10	-
420	457088.72	1303162.08	Картометрический метод	0.10	-
421	457122.00	1303157.00	Картометрический метод	0.10	-
422	457143.00	1303149.00	Картометрический метод	0.10	-
423	457202.00	1303133.00	Картометрический метод	0.10	-
424	457217.00	1303126.00	Картометрический метод	0.10	-
425	457247.78	1303123.81	Картометрический метод	0.10	-
426	457272.00	1303118.00	Картометрический метод	0.10	-
427	457290.00	1303111.00	Картометрический метод	0.10	-
428	457316.98	1303108.96	Картометрический метод	0.10	-
429	457330.68	1303101.49	Картометрический метод	0.10	-
430	457352.00	1303085.00	Картометрический метод	0.10	-
431	457400.82	1303061.96	Картометрический метод	0.10	-
432	457424.32	1303053.41	Картометрический метод	0.10	-
433	457448.10	1303059.02	Картометрический метод	0.10	-
434	457462.95	1303057.09	Картометрический метод	0.10	-
435	457541.57	1303053.50	Картометрический метод	0.10	-
436	457554.38	1303053.48	Картометрический метод	0.10	-
437	457555.23	1303005.00	Аналитический метод	0.10	-
438	457603.68	1303003.81	Аналитический метод	0.10	-
439	457629.42	1303002.04	Аналитический метод	0.10	-
440	457641.74	1303004.35	Аналитический метод	0.10	-
441	457650.00	1303007.00	Аналитический метод	0.10	-

3. Сведения о характерных точках части (частей) границы объекта					
Обозначение характерных точек части границы	**Координаты, м**		**Метод определения координат характерной точки**	**Средняя квадратическая погрешность положения характерной точки (Mt), м**	**Описание обозначения точки на местности (при наличии)**
	X	**Y**			
1	**2**	**3**	**4**	**5**	**6**
442	457694.00	1303007.00	Аналитический метод	0.10	-
443	457712.50	1303009.36	Аналитический метод	0.10	-
444	457745.46	1303020.24	Аналитический метод	0.10	-
445	457783.11	1303035.36	Аналитический метод	0.10	-
446	457830.00	1303057.00	Аналитический метод	0.10	-
447	457901.00	1303077.00	Аналитический метод	0.10	-
448	457979.00	1303097.00	Аналитический метод	0.10	-
449	458067.00	1303130.00	Аналитический метод	0.10	-
450	458150.24	1303171.19	Аналитический метод	0.10	-
1	458219.92	1303208.16	Аналитический метод	0.10	-
451	452983.39	1303822.12	Картометрический метод	0.10	-
452	452985.80	1303822.11	Картометрический метод	0.10	-
453	452985.80	1303824.52	Картометрический метод	0.10	-
454	452983.39	1303824.53	Картометрический метод	0.10	-
451	452983.39	1303822.12	Картометрический метод	0.10	-
Часть 2					
455	457363.18	1303566.06	Аналитический метод	0.10	-
456	457362.66	1303538.88	Аналитический метод	0.10	-
457	457362.46	1303528.07	Аналитический метод	0.10	-
458	457402.46	1303527.31	Аналитический метод	0.10	-
459	457400.88	1303444.32	Аналитический метод	0.30	-
460	457504.89	1303443.36	Аналитический метод	0.30	-
461	457504.55	1303483.67	Аналитический метод	0.30	-
462	457506.21	1303523.05	Аналитический метод	0.30	-
463	457507.17	1303563.71	Аналитический метод	0.30	-
464	457507.92	1303603.32	Аналитический метод	0.30	-

3. Сведения о характерных точках части (частей) границы объекта					
Обозначение характерных точек части границы	**Координаты, м**		**Метод определения координат характерной точки**	**Средняя квадратическая погрешность положения характерной точки (Mt), м**	**Описание обозначения точки на местности (при наличии)**
	X	**Y**			
1	**2**	**3**	**4**	**5**	**6**
465	457389.44	1303605.58	Аналитический метод	0.30	-
466	457388.68	1303565.57	Аналитический метод	0.30	-
467	457379.45	1303565.76	Аналитический метод	0.10	-
455	457363.18	1303566.06	Аналитический метод	0.10	-
Часть 3					
468	452708.70	1303508.15	Картометрический метод	0.10	-
469	452698.10	1303506.87	Картометрический метод	0.10	-
470	452684.08	1303507.92	Картометрический метод	0.10	-
471	452685.80	1303505.74	Картометрический метод	0.10	-
472	452690.33	1303503.14	Картометрический метод	0.10	-
473	452693.13	1303502.36	Картометрический метод	0.10	-
468	452708.70	1303508.15	Картометрический метод	0.10	-
Часть 4					
474	456145.84	1303860.50	Картометрический метод	0.10	-
475	456139.75	1303860.66	Картометрический метод	0.10	-
476	456068.79	1303862.55	Картометрический метод	0.10	-
477	456068.24	1303858.14	Аналитический метод	0.20	-
478	456067.59	1303833.35	Аналитический метод	0.10	-
479	456122.23	1303831.88	Аналитический метод	0.10	-
480	456123.45	1303766.11	Аналитический метод	0.10	-
481	456115.33	1303765.84	Аналитический метод	0.10	-
482	456107.33	1303765.87	Аналитический метод	0.20	-
483	456042.31	1303766.40	Картометрический метод	0.10	-
484	456041.59	1303743.19	Картометрический метод	0.10	-
485	456046.14	1303743.14	Картометрический метод	0.10	-
486	456046.13	1303742.04	Аналитический метод	0.30	-

3. Сведения о характерных точках части (частей) границы объекта					
Обозначение характерных точек части границы	**Координаты, м**		**Метод определения координат характерной точки**	**Средняя квадратическая погрешность положения характерной точки (Mt), м**	**Описание обозначения точки на местности (при наличии)**
	X	**Y**			
1	**2**	**3**	**4**	**5**	**6**
487	456059.37	1303742.08	Аналитический метод	0.30	-
488	456059.05	1303730.95	Картометрический метод	0.10	-
489	456205.50	1303724.77	Картометрический метод	0.10	-
490	456206.90	1303775.18	Картометрический метод	0.10	-
491	456207.03	1303783.13	Картометрический метод	0.10	-
492	456205.92	1303785.62	Аналитический метод	0.10	-
493	456143.68	1303787.65	Аналитический метод	0.10	-
494	456145.42	1303846.29	Аналитический метод	0.10	-
474	456145.84	1303860.50	Картометрический метод	0.10	-
Часть 5					
495	452703.14	1303541.71	Картометрический метод	0.10	-
496	452666.67	1303543.20	Картометрический метод	0.10	-
497	452665.20	1303513.61	Картометрический метод	0.10	-
498	452702.13	1303511.18	Картометрический метод	0.10	-
495	452703.14	1303541.71	Картометрический метод	0.10	-
Часть 6					
499	452736.70	1303581.77	Картометрический метод	0.10	-
500	452734.75	1303584.07	Картометрический метод	0.10	-
501	452723.52	1303574.61	Картометрический метод	0.10	-
502	452704.71	1303565.22	Картометрический метод	0.10	-
503	452655.22	1303557.45	Картометрический метод	0.10	-
504	452655.68	1303554.49	Картометрический метод	0.10	-
505	452705.63	1303562.31	Картометрический метод	0.10	-
506	452725.18	1303572.08	Картометрический метод	0.10	-
499	452736.70	1303581.77	Картометрический метод	0.10	-
Часть 7					

3. Сведения о характерных точках части (частей) границы объекта					
Обозначение характерных точек части границы	**Координаты, м**		**Метод определения координат характерной точки**	**Средняя квадратическая погрешность положения характерной точки (Mt), м**	**Описание обозначения точки на местности (при наличии)**
	X	**Y**			
1	**2**	**3**	**4**	**5**	**6**
507	458313.82	1303537.91	Аналитический метод	0.10	-
508	458468.12	1303689.44	Аналитический метод	0.10	-
509	458440.64	1303711.75	Аналитический метод	0.10	-
510	458427.00	1303723.00	Аналитический метод	0.10	-
511	458408.64	1303743.99	Аналитический метод	0.10	-
512	458370.64	1303804.99	Аналитический метод	0.10	-
513	458344.00	1303834.00	Аналитический метод	0.10	-
514	458331.13	1303842.57	Аналитический метод	0.10	-
515	458321.78	1303845.06	Аналитический метод	0.10	-
516	458307.46	1303843.19	Аналитический метод	0.10	-
517	458293.00	1303844.00	Аналитический метод	0.10	-
518	458278.00	1303853.00	Аналитический метод	0.10	-
519	458253.00	1303865.00	Аналитический метод	0.10	-
520	458232.00	1303868.00	Аналитический метод	0.10	-
521	458208.43	1303868.09	Аналитический метод	0.10	-
522	458193.00	1303873.00	Аналитический метод	0.10	-
523	458178.53	1303884.90	Картометрический метод	0.10	-
524	458160.00	1303909.00	Картометрический метод	0.10	-
525	458113.65	1303943.83	Картометрический метод	0.10	-
526	458070.05	1303989.27	Картометрический метод	0.10	-
527	458069.26	1303990.40	Картометрический метод	0.10	-
528	458057.91	1303999.35	Картометрический метод	0.10	-
529	458029.22	1304021.40	Картометрический метод	0.10	-
530	458003.99	1304050.03	Картометрический метод	0.10	-
531	457968.40	1304101.66	Картометрический метод	0.10	-

3. Сведения о характерных точках части (частей) границы объекта					
Обозначение характерных точек части границы	**Координаты, м**		**Метод определения координат характерной точки**	**Средняя квадратическая погрешность положения характерной точки (Mt), м**	**Описание обозначения точки на местности (при наличии)**
	X	**Y**			
1	**2**	**3**	**4**	**5**	**6**
532	457945.34	1304093.23	Аналитический метод	0.10	-
533	457932.15	1304088.40	Картометрический метод	0.10	-
534	458053.68	1303969.08	Картометрический метод	0.10	-
535	458042.80	1303958.77	Аналитический метод	0.20	-
536	458046.93	1303954.41	Картометрический метод	0.10	-
537	457976.43	1303882.63	Картометрический метод	0.10	-
538	458109.26	1303748.41	Аналитический метод	0.10	-
539	458110.17	1303746.35	Аналитический метод	0.10	-
540	458309.86	1303541.95	Аналитический метод	0.10	-
541	458310.25	1303542.33	Аналитический метод	0.10	-
507	458313.82	1303537.91	Аналитический метод	0.10	-
542	458095.16	1303932.61	Картометрический метод	0.10	-
543	458080.64	1303918.85	Картометрический метод	0.10	-
544	458104.73	1303893.45	Картометрический метод	0.10	-
545	458119.23	1303907.21	Картометрический метод	0.10	-
542	458095.16	1303932.61	Картометрический метод	0.10	-
546	458165.98	1303864.95	Аналитический метод	0.10	-
547	458113.76	1303898.85	Аналитический метод	0.10	-
548	458099.24	1303885.09	Аналитический метод	0.10	-
549	458153.28	1303849.68	Аналитический метод	0.10	-
550	458207.32	1303814.28	Аналитический метод	0.10	-
551	458218.21	1303831.05	Аналитический метод	0.10	-
546	458165.98	1303864.95	Аналитический метод	0.10	-
Часть 8					
552	455954.45	1304367.59	Картометрический метод	0.10	-
553	455954.76	1304383.25	Картометрический метод	0.10	-

3. Сведения о характерных точках части (частей) границы объекта					
Обозначение характерных точек части границы	**Координаты, м**		**Метод определения координат характерной точки**	**Средняя квадратическая погрешность положения характерной точки (Mt), м**	**Описание обозначения точки на местности (при наличии)**
	X	**Y**			
1	**2**	**3**	**4**	**5**	**6**
554	455957.88	1304540.17	Аналитический метод	0.10	-
555	455958.99	1304596.64	Аналитический метод	0.10	-
556	455959.82	1304638.37	Картометрический метод	0.10	-
557	455348.75	1304646.55	Картометрический метод	0.10	-
558	455338.68	1304467.57	Картометрический метод	0.10	-
559	455480.46	1304409.29	Картометрический метод	0.10	-
560	455585.00	1304410.70	Картометрический метод	0.10	-
561	455584.34	1304373.21	Картометрический метод	0.10	-
562	455610.03	1304372.85	Картометрический метод	0.10	-
563	455922.78	1304368.46	Картометрический метод	0.10	-
564	455933.93	1304368.15	Картометрический метод	0.10	-
552	455954.45	1304367.59	Картометрический метод	0.10	-
565	455825.25	1304633.76	Картометрический метод	0.10	-
566	455825.05	1304633.77	Картометрический метод	0.10	-
567	455825.04	1304633.57	Картометрический метод	0.10	-
568	455825.24	1304633.56	Картометрический метод	0.10	-
565	455825.25	1304633.76	Картометрический метод	0.10	-
569	455804.44	1304615.27	Картометрический метод	0.10	-
570	455802.26	1304612.02	Картометрический метод	0.10	-
571	455805.80	1304612.23	Картометрический метод	0.10	-
569	455804.44	1304615.27	Картометрический метод	0.10	-
572	455606.49	1304611.24	Картометрический метод	0.10	-
573	455606.51	1304611.04	Картометрический метод	0.10	-
574	455610.21	1304611.19	Картометрический метод	0.10	-
575	455610.21	1304611.39	Картометрический метод	0.10	-

3. Сведения о характерных точках части (частей) границы объекта					
Обозначение характерных точек части границы	**Координаты, м**		**Метод определения координат характерной точки**	**Средняя квадратическая погрешность положения характерной точки (Mt), м**	**Описание обозначения точки на местности (при наличии)**
	X	**Y**			
1	**2**	**3**	**4**	**5**	**6**
572	455606.49	1304611.24	Картометрический метод	0.10	-
576	455587.69	1304611.13	Картометрический метод	0.10	-
577	455587.50	1304611.11	Картометрический метод	0.10	-
578	455587.69	1304607.63	Картометрический метод	0.10	-
579	455587.89	1304607.63	Картометрический метод	0.10	-
576	455587.69	1304611.13	Картометрический метод	0.10	-
580	455706.25	1304611.81	Картометрический метод	0.10	-
581	455706.04	1304611.81	Картометрический метод	0.10	-
582	455706.04	1304611.61	Картометрический метод	0.10	-
583	455706.24	1304611.61	Картометрический метод	0.10	-
580	455706.25	1304611.81	Картометрический метод	0.10	-
584	455602.58	1304463.05	Картометрический метод	0.10	-
585	455602.38	1304463.04	Картометрический метод	0.10	-
586	455602.39	1304462.84	Картометрический метод	0.10	-
587	455602.59	1304462.85	Картометрический метод	0.10	-
584	455602.58	1304463.05	Картометрический метод	0.10	-
588	455656.49	1304611.53	Картометрический метод	0.10	-
589	455656.29	1304611.54	Картометрический метод	0.10	-
590	455656.28	1304611.34	Картометрический метод	0.10	-
591	455656.48	1304611.33	Картометрический метод	0.10	-
588	455656.49	1304611.53	Картометрический метод	0.10	-
592	455592.67	1304561.79	Картометрический метод	0.10	-
593	455592.47	1304561.80	Картометрический метод	0.10	-
594	455592.46	1304561.60	Картометрический метод	0.10	-
595	455592.66	1304561.59	Картометрический метод	0.10	-

3. Сведения о характерных точках части (частей) границы объекта					
Обозначение характерных точек части границы	**Координаты, м**		**Метод определения координат характерной точки**	**Средняя квадратическая погрешность положения характерной точки (Mt), м**	**Описание обозначения точки на местности (при наличии)**
	X	**Y**			
1	**2**	**3**	**4**	**5**	**6**
592	455592.67	1304561.79	Картометрический метод	0.10	-
596	455756.00	1304612.10	Картометрический метод	0.10	-
597	455755.80	1304612.10	Картометрический метод	0.10	-
598	455755.81	1304611.90	Картометрический метод	0.10	-
599	455756.01	1304611.90	Картометрический метод	0.10	-
596	455756.00	1304612.10	Картометрический метод	0.10	-
600	455597.62	1304512.41	Картометрический метод	0.10	-
601	455597.42	1304512.41	Картометрический метод	0.10	-
602	455597.42	1304512.21	Картометрический метод	0.10	-
603	455597.62	1304512.21	Картометрический метод	0.10	-
600	455597.62	1304512.41	Картометрический метод	0.10	-
604	455607.54	1304413.66	Картометрический метод	0.10	-
605	455607.34	1304413.67	Картометрический метод	0.10	-
606	455607.34	1304413.47	Картометрический метод	0.10	-
607	455607.54	1304413.46	Картометрический метод	0.10	-
604	455607.54	1304413.66	Картометрический метод	0.10	-
Часть 9					
608	452453.92	1303589.76	Картометрический метод	0.10	-
609	452463.04	1303591.42	Картометрический метод	0.10	-
610	452464.42	1303591.30	Картометрический метод	0.10	-
611	452463.16	1303591.85	Картометрический метод	0.10	-
612	452412.89	1303616.98	Картометрический метод	0.10	-
613	452385.99	1303626.98	Картометрический метод	0.10	-
614	452349.31	1303636.89	Картометрический метод	0.10	-
615	452319.39	1303644.54	Картометрический метод	0.10	-
616	452264.71	1303649.91	Картометрический метод	0.10	-

3. Сведения о характерных точках части (частей) границы объекта					
Обозначение характерных точек части границы	**Координаты, м**		**Метод определения координат характерной точки**	**Средняя квадратическая погрешность положения характерной точки (Mt), м**	**Описание обозначения точки на местности (при наличии)**
	X	**Y**			
1	**2**	**3**	**4**	**5**	**6**
617	452227.94	1303652.15	Картометрический метод	0.10	-
618	452209.92	1303675.67	Картометрический метод	0.10	-
619	452201.22	1303693.53	Картометрический метод	0.10	-
620	452181.47	1303771.91	Картометрический метод	0.10	-
621	452136.06	1303990.60	Картометрический метод	0.10	-
622	452107.45	1304119.92	Картометрический метод	0.10	-
623	452094.80	1304171.07	Картометрический метод	0.10	-
624	452086.91	1304240.36	Картометрический метод	0.10	-
625	452090.28	1304279.22	Картометрический метод	0.10	-
626	452108.32	1304301.76	Картометрический метод	0.10	-
627	452136.58	1304339.15	Картометрический метод	0.10	-
628	452140.59	1304344.43	Картометрический метод	0.10	-
629	452140.38	1304345.52	Картометрический метод	0.10	-
630	452139.22	1304351.67	Картометрический метод	0.10	-
631	452139.52	1304364.12	Картометрический метод	0.10	-
632	452141.88	1304378.82	Картометрический метод	0.10	-
633	452142.49	1304382.64	Картометрический метод	0.10	-
634	452143.94	1304394.64	Картометрический метод	0.10	-
635	452144.87	1304402.26	Картометрический метод	0.10	-
636	452146.04	1304411.91	Картометрический метод	0.10	-
637	452146.86	1304424.88	Картометрический метод	0.10	-
638	452147.79	1304439.39	Картометрический метод	0.10	-
639	452147.39	1304443.54	Картометрический метод	0.10	-
640	452147.18	1304445.72	Картометрический метод	0.10	-
641	452146.95	1304448.07	Картометрический метод	0.10	-

3. Сведения о характерных точках части (частей) границы объекта					
Обозначение характерных точек части границы	**Координаты, м**		**Метод определения координат характерной точки**	**Средняя квадратическая погрешность положения характерной точки (Mt), м**	**Описание обозначения точки на местности (при наличии)**
	X	**Y**			
1	**2**	**3**	**4**	**5**	**6**
642	452146.86	1304448.42	Картометрический метод	0.10	-
643	452146.54	1304449.50	Картометрический метод	0.10	-
644	452146.10	1304451.06	Картометрический метод	0.10	-
645	452139.24	1304474.71	Картометрический метод	0.10	-
646	452140.10	1304460.11	Картометрический метод	0.10	-
647	452140.10	1304439.00	Картометрический метод	0.10	-
648	452139.53	1304433.37	Картометрический метод	0.10	-
649	452135.34	1304413.18	Картометрический метод	0.10	-
650	452122.40	1304388.25	Картометрический метод	0.10	-
651	452091.95	1304336.11	Картометрический метод	0.10	-
652	452070.26	1304304.89	Картометрический метод	0.10	-
653	452061.58	1304281.61	Картометрический метод	0.10	-
654	452058.36	1304253.16	Картометрический метод	0.10	-
655	452060.50	1304215.40	Картометрический метод	0.10	-
656	452073.67	1304145.93	Картометрический метод	0.10	-
657	452077.91	1304119.95	Картометрический метод	0.10	-
658	452090.54	1304062.64	Картометрический метод	0.10	-
659	452102.71	1304004.13	Картометрический метод	0.10	-
660	452118.67	1303931.13	Картометрический метод	0.10	-
661	452129.93	1303876.71	Картометрический метод	0.10	-
662	452148.20	1303783.15	Картометрический метод	0.10	-
663	452165.01	1303711.36	Картометрический метод	0.10	-
664	452175.96	1303686.33	Картометрический метод	0.10	-
665	452201.81	1303657.37	Картометрический метод	0.10	-
666	452226.48	1303646.24	Картометрический метод	0.10	-

3. Сведения о характерных точках части (частей) границы объекта					
Обозначение характерных точек части границы	**Координаты, м**		**Метод определения координат характерной точки**	**Средняя квадратическая погрешность положения характерной точки (Mt), м**	**Описание обозначения точки на местности (при наличии)**
	X	**Y**			
1	**2**	**3**	**4**	**5**	**6**
667	452176.76	1303654.69	Картометрический метод	0.10	-
668	452144.44	1303674.44	Картометрический метод	0.10	-
669	452117.31	1303694.65	Картометрический метод	0.10	-
670	452115.54	1303695.95	Картометрический метод	0.10	-
671	452136.73	1303699.25	Картометрический метод	0.10	-
672	452140.15	1303701.91	Картометрический метод	0.10	-
673	452135.58	1303706.08	Картометрический метод	0.10	-
674	452118.87	1303707.59	Картометрический метод	0.10	-
675	452102.17	1303705.33	Картометрический метод	0.10	-
676	452091.90	1303715.58	Картометрический метод	0.10	-
677	452090.78	1303721.27	Картометрический метод	0.10	-
678	452104.07	1303724.69	Картометрический метод	0.10	-
679	452131.42	1303726.98	Картометрический метод	0.10	-
680	452134.83	1303731.53	Картометрический метод	0.10	-
681	452131.04	1303736.47	Картометрический метод	0.10	-
682	452103.69	1303738.37	Картометрический метод	0.10	-
683	452066.46	1303742.17	Картометрический метод	0.10	-
684	452054.55	1303741.16	Картометрический метод	0.10	-
685	452051.79	1303744.48	Картометрический метод	0.10	-
686	452039.63	1303768.02	Картометрический метод	0.10	-
687	452035.09	1303794.58	Картометрический метод	0.10	-
688	452030.53	1303823.42	Картометрический метод	0.10	-
689	452032.80	1303843.14	Картометрический метод	0.10	-
690	452046.48	1303865.16	Картометрический метод	0.10	-
691	452049.51	1303873.50	Картометрический метод	0.10	-

3. Сведения о характерных точках части (частей) границы объекта					
Обозначение характерных точек части границы	**Координаты, м**		**Метод определения координат характерной точки**	**Средняя квадратическая погрешность положения характерной точки (Mt), м**	**Описание обозначения точки на местности (при наличии)**
	X	**Y**			
1	**2**	**3**	**4**	**5**	**6**
692	452023.69	1303914.49	Картометрический метод	0.10	-
693	452016.10	1303920.56	Картометрический метод	0.10	-
694	451969.79	1303940.28	Картометрический метод	0.10	-
695	451933.34	1303962.29	Картометрический метод	0.10	-
696	451910.57	1303985.82	Картометрический метод	0.10	-
697	451881.72	1304020.72	Картометрический метод	0.10	-
698	451871.85	1304041.21	Картометрический метод	0.10	-
699	451871.09	1304060.17	Картометрический метод	0.10	-
700	451877.16	1304079.92	Картометрический метод	0.10	-
701	451897.65	1304101.17	Картометрический метод	0.10	-
702	451920.19	1304118.62	Картометрический метод	0.10	-
703	451921.15	1304119.35	Картометрический метод	0.10	-
704	451921.26	1304120.08	Картометрический метод	0.10	-
705	451921.83	1304127.41	Картометрический метод	0.10	-
706	451920.15	1304134.17	Картометрический метод	0.10	-
707	451919.03	1304142.62	Картометрический метод	0.10	-
708	451921.29	1304161.76	Картометрический метод	0.10	-
709	451931.99	1304182.04	Картометрический метод	0.10	-
710	451938.20	1304202.30	Картометрический метод	0.10	-
711	451939.32	1304220.33	Картометрический метод	0.10	-
712	451941.58	1304233.29	Картометрический метод	0.10	-
713	451951.72	1304247.93	Картометрический метод	0.10	-
714	451951.15	1304248.48	Картометрический метод	0.10	-
715	451982.78	1304270.62	Картометрический метод	0.10	-
716	451996.71	1304296.05	Картометрический метод	0.10	-

3. Сведения о характерных точках части (частей) границы объекта					
Обозначение характерных точек части границы	**Координаты, м**		**Метод определения координат характерной точки**	**Средняя квадратическая погрешность положения характерной точки (Mt), м**	**Описание обозначения точки на местности (при наличии)**
	X	**Y**			
1	**2**	**3**	**4**	**5**	**6**
717	452012.19	1304310.34	Картометрический метод	0.10	-
718	452039.79	1304324.73	Картометрический метод	0.10	-
719	452051.89	1304328.98	Картометрический метод	0.10	-
720	452078.68	1304344.20	Картометрический метод	0.10	-
721	452087.97	1304355.97	Картометрический метод	0.10	-
722	452101.87	1304394.06	Картометрический метод	0.10	-
723	452115.25	1304415.93	Картометрический метод	0.10	-
724	452115.87	1304434.32	Картометрический метод	0.10	-
725	452113.86	1304434.37	Картометрический метод	0.10	-
726	452113.26	1304416.54	Картометрический метод	0.10	-
727	452100.07	1304394.94	Картометрический метод	0.10	-
728	452086.20	1304356.94	Картометрический метод	0.10	-
729	452077.37	1304345.75	Картометрический метод	0.10	-
730	452051.05	1304330.79	Картометрический метод	0.10	-
731	452038.98	1304326.58	Картометрический метод	0.10	-
732	452011.01	1304312.00	Картометрический метод	0.10	-
733	451995.10	1304297.30	Картометрический метод	0.10	-
734	451981.27	1304271.99	Картометрический метод	0.10	-
735	451950.02	1304249.61	Картометрический метод	0.10	-
736	451948.81	1304251.21	Картометрический метод	0.10	-
737	451931.98	1304238.45	Картометрический метод	0.10	-
738	451927.78	1304225.86	Картометрический метод	0.10	-
739	451925.53	1304207.79	Картометрический метод	0.10	-
740	451922.89	1304198.85	Картометрический метод	0.10	-
741	451903.84	1304179.83	Картометрический метод	0.10	-

3. Сведения о характерных точках части (частей) границы объекта					
Обозначение характерных точек части границы	**Координаты, м**		**Метод определения координат характерной точки**	**Средняя квадратическая погрешность положения характерной точки (Mt), м**	**Описание обозначения точки на местности (при наличии)**
	X	**Y**			
1	**2**	**3**	**4**	**5**	**6**
742	451896.83	1304165.22	Картометрический метод	0.10	-
743	451890.86	1304135.79	Картометрический метод	0.10	-
744	451892.78	1304135.22	Картометрический метод	0.10	-
745	451890.86	1304125.72	Картометрический метод	0.10	-
746	451888.52	1304121.13	Картометрический метод	0.10	-
747	451888.01	1304120.12	Картометрический метод	0.10	-
748	451881.63	1304115.08	Картометрический метод	0.10	-
749	451880.38	1304116.63	Картометрический метод	0.10	-
750	451872.39	1304110.32	Картометрический метод	0.10	-
751	451860.36	1304099.51	Картометрический метод	0.10	-
752	451853.36	1304082.12	Картометрический метод	0.10	-
753	451855.26	1304081.54	Картометрический метод	0.10	-
754	451854.60	1304079.92	Картометрический метод	0.10	-
755	451847.77	1304054.11	Картометрический метод	0.10	-
756	451840.94	1304036.66	Картометрический метод	0.10	-
757	451833.35	1304033.62	Картометрический метод	0.10	-
758	451821.20	1304032.87	Картометрический метод	0.10	-
759	451804.49	1304040.45	Картометрический метод	0.10	-
760	451787.79	1304060.95	Картометрический метод	0.10	-
761	451771.08	1304089.03	Картометрический метод	0.10	-
762	451757.57	1304120.23	Картометрический метод	0.10	-
763	451750.33	1304133.02	Картометрический метод	0.10	-
764	451740.75	1304138.10	Картометрический метод	0.10	-
765	451718.24	1304142.61	Картометрический метод	0.10	-
766	451700.77	1304152.19	Картометрический метод	0.10	-

3. Сведения о характерных точках части (частей) границы объекта					
Обозначение характерных точек части границы	**Координаты, м**		**Метод определения координат характерной точки**	**Средняя квадратическая погрешность положения характерной точки (Mt), м**	**Описание обозначения точки на местности (при наличии)**
	X	**Y**			
1	**2**	**3**	**4**	**5**	**6**
767	451685.01	1304154.42	Картометрический метод	0.10	-
768	451659.10	1304154.42	Картометрический метод	0.10	-
769	451650.09	1304155.15	Картометрический метод	0.10	-
770	451650.10	1304155.16	Картометрический метод	0.10	-
771	451630.94	1304156.70	Картометрический метод	0.10	-
772	451616.86	1304165.71	Картометрический метод	0.10	-
773	451585.32	1304191.05	Картометрический метод	0.10	-
774	451571.24	1304201.19	Картометрический метод	0.10	-
775	451564.68	1304206.50	Картометрический метод	0.10	-
776	451544.18	1304217.11	Картометрический метод	0.10	-
777	451511.57	1304227.97	Картометрический метод	0.10	-
778	451463.05	1304232.52	Картометрический метод	0.10	-
779	451463.04	1304232.51	Картометрический метод	0.10	-
780	451517.00	1304218.46	Картометрический метод	0.10	-
781	451546.89	1304204.88	Картометрический метод	0.10	-
782	451564.66	1304193.40	Картометрический метод	0.10	-
783	451570.11	1304186.54	Картометрический метод	0.10	-
784	451584.19	1304170.21	Картометрический метод	0.10	-
785	451606.71	1304153.87	Картометрический метод	0.10	-
786	451623.61	1304144.30	Картометрический метод	0.10	-
787	451639.94	1304142.62	Картометрический метод	0.10	-
788	451665.29	1304141.48	Картометрический метод	0.10	-
789	451687.26	1304137.55	Картометрический метод	0.10	-
790	451707.53	1304131.34	Картометрический метод	0.10	-
791	451724.44	1304120.26	Картометрический метод	0.10	-

3. Сведения о характерных точках части (частей) границы объекта					
Обозначение характерных точек части границы	**Координаты, м**		**Метод определения координат характерной точки**	**Средняя квадратическая погрешность положения характерной точки (Mt), м**	**Описание обозначения точки на местности (при наличии)**
	X	**Y**			
1	**2**	**3**	**4**	**5**	**6**
792	451736.16	1304103.45	Картометрический метод	0.10	-
793	451736.79	1304102.05	Картометрический метод	0.10	-
794	451748.32	1304076.13	Картометрический метод	0.10	-
795	451761.20	1304038.93	Картометрический метод	0.10	-
796	451778.67	1304021.49	Картометрический метод	0.10	-
797	451798.42	1304012.38	Картометрический метод	0.10	-
798	451831.61	1304002.51	Картометрический метод	0.10	-
799	451855.14	1303990.36	Картометрический метод	0.10	-
800	451863.50	1303982.79	Картометрический метод	0.10	-
801	451876.41	1303950.91	Картометрический метод	0.10	-
802	451893.86	1303931.93	Картометрический метод	0.10	-
803	451929.97	1303913.90	Картометрический метод	0.10	-
804	451929.52	1303912.88	Картометрический метод	0.10	-
805	451926.83	1303906.53	Картометрический метод	0.10	-
806	451954.96	1303890.58	Картометрический метод	0.10	-
807	451965.59	1303882.97	Картометрический метод	0.10	-
808	451971.67	1303865.50	Картометрический метод	0.10	-
809	451971.67	1303826.78	Картометрический метод	0.10	-
810	451980.04	1303776.63	Картометрический метод	0.10	-
811	451998.26	1303735.64	Картометрический метод	0.10	-
812	452014.23	1303696.14	Картометрический метод	0.10	-
813	452025.62	1303675.17	Картометрический метод	0.10	-
814	452042.35	1303659.99	Картометрический метод	0.10	-
815	452055.16	1303651.60	Картометрический метод	0.10	-
816	452056.53	1303650.19	Картометрический метод	0.10	-

3. Сведения о характерных точках части (частей) границы объекта					
Обозначение характерных точек части границы	**Координаты, м**		**Метод определения координат характерной точки**	**Средняя квадратическая погрешность положения характерной точки (Mt), м**	**Описание обозначения точки на местности (при наличии)**
	X	**Y**			
1	**2**	**3**	**4**	**5**	**6**
817	452065.08	1303644.47	Картометрический метод	0.10	-
818	452075.78	1303628.09	Картометрический метод	0.10	-
819	452078.82	1303608.34	Картометрический метод	0.10	-
820	452073.49	1303588.59	Картометрический метод	0.10	-
821	452062.87	1303562.77	Картометрический метод	0.10	-
822	452061.30	1303558.40	Картометрический метод	0.10	-
823	452063.71	1303554.43	Картометрический метод	0.10	-
824	452067.21	1303553.62	Картометрический метод	0.10	-
825	452071.46	1303553.86	Картометрический метод	0.10	-
826	452087.73	1303566.83	Картометрический метод	0.10	-
827	452125.18	1303578.88	Картометрический метод	0.10	-
828	452138.53	1303588.14	Картометрический метод	0.10	-
829	452140.21	1303589.31	Картометрический метод	0.10	-
830	452149.67	1303595.87	Картометрический метод	0.10	-
831	452160.56	1303602.76	Картометрический метод	0.10	-
832	452160.54	1303602.87	Картометрический метод	0.10	-
833	452158.94	1303609.53	Картометрический метод	0.10	-
834	452159.56	1303612.37	Картометрический метод	0.10	-
835	452160.63	1303613.79	Картометрический метод	0.10	-
836	452161.04	1303614.90	Картометрический метод	0.10	-
837	452164.02	1303618.00	Картометрический метод	0.10	-
838	452165.26	1303617.92	Картометрический метод	0.10	-
839	452169.12	1303618.51	Картометрический метод	0.10	-
840	452171.83	1303618.02	Картометрический метод	0.10	-
841	452174.11	1303617.94	Картометрический метод	0.10	-

3. Сведения о характерных точках части (частей) границы объекта					
Обозначение характерных точек части границы	**Координаты, м**		**Метод определения координат характерной точки**	**Средняя квадратическая погрешность положения характерной точки (Mt), м**	**Описание обозначения точки на местности (при наличии)**
	X	**Y**			
1	**2**	**3**	**4**	**5**	**6**
842	452175.40	1303615.49	Картометрический метод	0.10	-
843	452176.12	1303612.94	Картометрический метод	0.10	-
844	452174.34	1303608.44	Картометрический метод	0.10	-
845	452173.70	1303606.41	Картометрический метод	0.10	-
846	452177.20	1303607.12	Картометрический метод	0.10	-
847	452246.67	1303601.66	Картометрический метод	0.10	-
848	452268.38	1303607.07	Картометрический метод	0.10	-
849	452288.88	1303607.56	Картометрический метод	0.10	-
850	452318.49	1303604.27	Картометрический метод	0.10	-
851	452399.83	1303593.54	Картометрический метод	0.10	-
852	452436.03	1303586.52	Картометрический метод	0.10	-
853	452449.42	1303588.95	Картометрический метод	0.10	-
854	452434.15	1303596.36	Картометрический метод	0.10	-
855	452419.77	1303603.54	Картометрический метод	0.10	-
856	452391.33	1303612.82	Картометрический метод	0.10	-
857	452380.24	1303617.00	Картометрический метод	0.10	-
858	452338.23	1303629.26	Картометрический метод	0.10	-
859	452319.96	1303631.37	Картометрический метод	0.10	-
860	452299.31	1303630.45	Картометрический метод	0.10	-
861	452292.82	1303630.49	Картометрический метод	0.10	-
862	452282.08	1303639.21	Картометрический метод	0.10	-
863	452252.73	1303644.63	Картометрический метод	0.10	-
864	452264.24	1303643.93	Картометрический метод	0.10	-
865	452318.35	1303638.63	Картометрический метод	0.10	-
866	452347.78	1303631.09	Картометрический метод	0.10	-

3. Сведения о характерных точках части (частей) границы объекта

Обозначение характерных точек части границы	Координаты, м		Метод определения координат характерной точки	Средняя квадратическая погрешность положения характерной точки (Mt), м	Описание обозначения точки на местности (при наличии)
	X	Y			
1	2	3	4	5	6
867	452384.15	1303621.26	Картометрический метод	0.10	-
868	452410.48	1303611.47	Картометрический метод	0.10	-
608	452453.92	1303589.76	Картометрический метод	0.10	-
869	451915.41	1303968.61	Картометрический метод	0.10	-
870	451915.42	1303971.02	Картометрический метод	0.10	-
871	451913.01	1303971.02	Картометрический метод	0.10	-
872	451913.00	1303968.61	Картометрический метод	0.10	-
869	451915.41	1303968.61	Картометрический метод	0.10	-

Раздел 3

Сведения о местоположении измененных (уточненных) границ объекта

1. Система координат -

2. Сведения о характерных точках границ объекта

Обозначение характерных точек границ	Существующие координаты, м		Измененные (уточненные) координаты, м		Метод определения координат характерной точки	Средняя квадратическая погрешность положения характерной точки (Mt), м	Описание обозначения точки на местности (при наличии)
	X	Y	X	Y			
1	2	3	4	5	6	7	8
-	-	-	-	-	-	-	

3. Сведения о характерных точках части (частей) границы объекта

Обозначение характерных точек части границы	Существующие координаты, м		Измененные (уточненные) координаты, м		Метод определения координат характерной точки	Средняя квадратическая погрешность положения характерной точки (Mt), м	Описание обозначения точки на местности (при наличии)
	X	Y	X	Y			
1	2	3	4	5	6	7	8
-	-	-	-	-	-	-	

Текстовое описание местоположения границ населенных пунктов, территориальных зон		
Прохождение границы		Описание прохождения границы
от точки	до точки	
1	2	3
-	-	-

Раздел 4

Зона природного ландшафта, скверов, парков

(наименование объекта)

План границ объекта

Масштаб 1 : 6500

Используемые условные знаки и обозначения:

- характерная точка границы
- граница территориальной зоны
- граница кадастрового квартала
- :12076 - земельный участок, кадастровый номер
- 63:32:0104002 - подпись кадастрового квартала

Подпись кадастрового инженера _____ /Е.В.Калинина/

Дата 10.06.2022

Место для оттиска печати (при наличии) лица, выполнившего описание местоположения границ объекта

Раздел 4

Зона природного ландшафта, скверов, парков

(наименование объекта)

План границ объекта

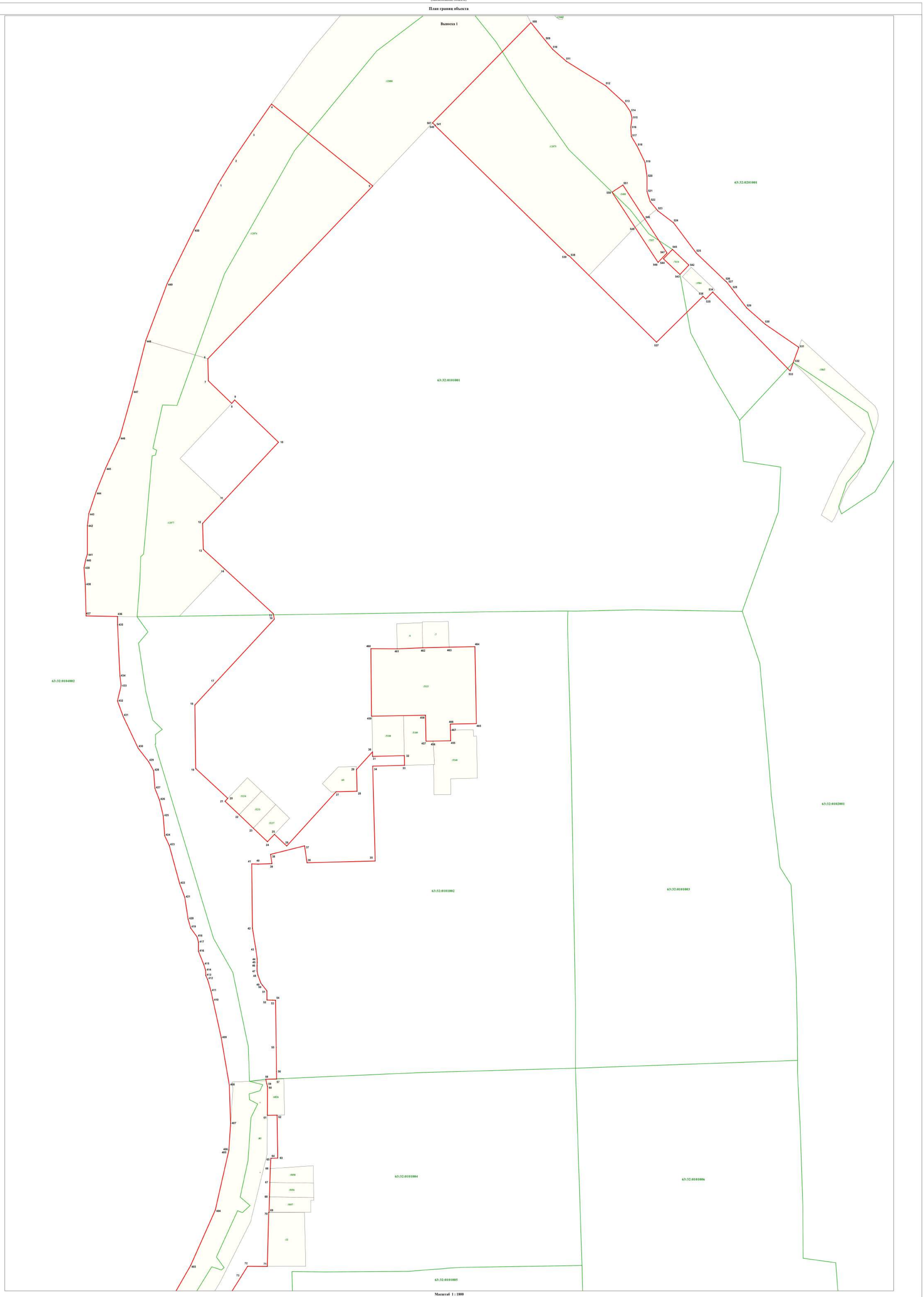

Масштаб 1 : 1800

Используемые условные знаки и обозначения:

- характерная точка границы
- граница территориальной зоны
- граница кадастрового квартала
- земельный участок, кадастровый номер
- подпись кадастрового квартала

Подпись кадастрового инженера

Дата 10.06.2022

Место для оттиска печати (при наличии) лица, составившего описание местоположения границ объекта

Раздел 4

Зона природного ландшафта, скверов, парков

(наименование объекта)

План границ объекта

Выноска 2

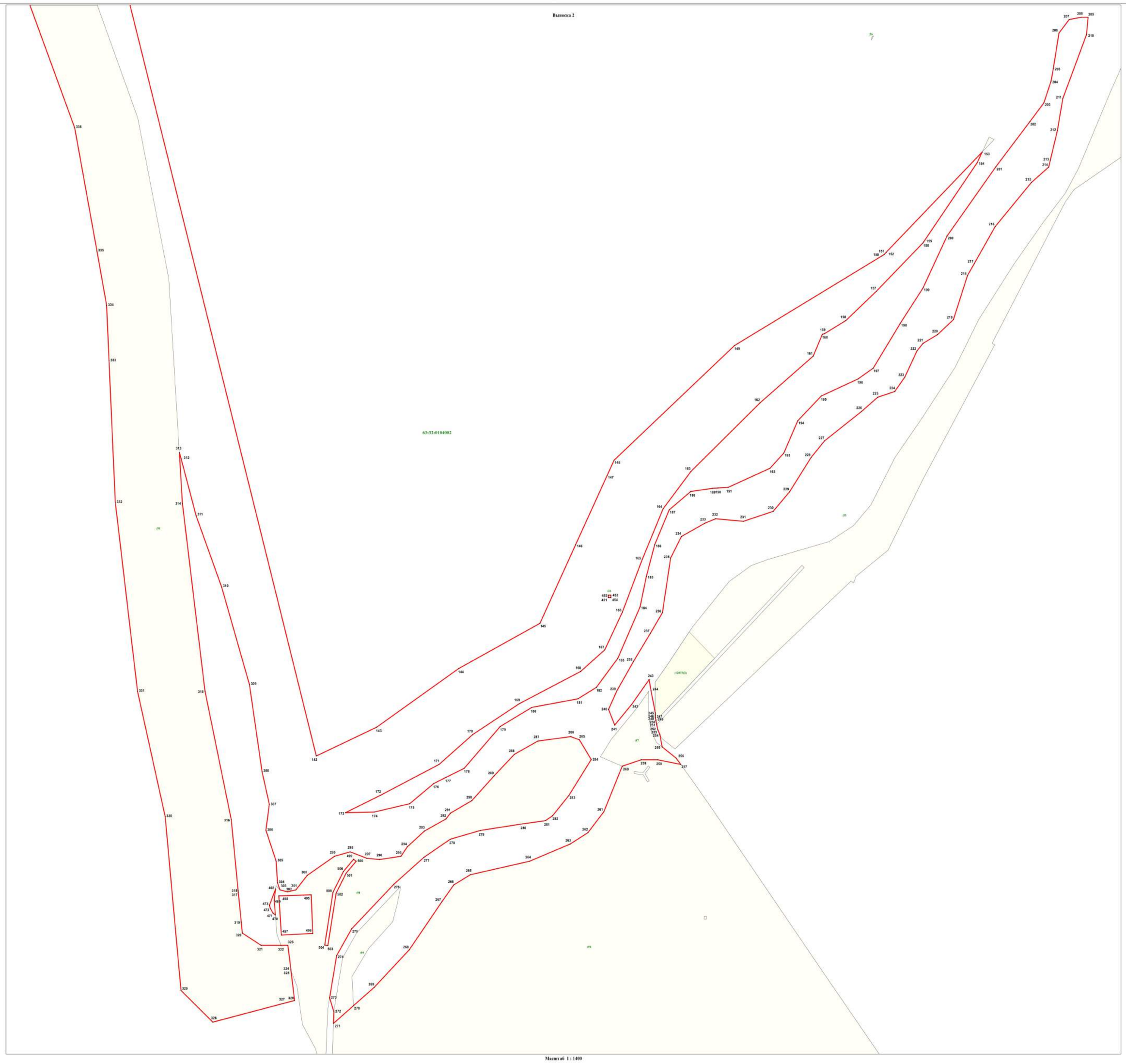

Масштаб 1 : 1400

Используемые условные знаки и обозначения:

142 - характерная точка границы

- граница территориальной зоны

:96 - земельный участок, кадастровый номер

63:32:0104002 - подпись кадастрового квартала

Подпись кадастрового инженера_____

Дата 10.06.2022

Место для оттиска печати (при наличии) лица, составившего описание местоположения границ объекта

Раздел 4

Зона природного ландшафта, скверов, парков

(наименование объекта)

План границ объекта

Масштаб 1 : 2500

Используемые условные знаки и обозначения:

- .77 - характерная точка границы
- красная линия - граница территориальной зоны
- зеленая линия - граница кадастрового квартала
- :79 - земельный участок, кадастровый номер
- 63:32:0101016 - подпись кадастрового квартала

Подпись кадастрового инженера /Н.Л.Жарикова/

Дата 10.06.2022

Место для оттиска печати (при наличии) лица, составившего описание местоположения границ объекта

Раздел 4

Зона природного ландшафта, скверов, парков

(наименование объекта)

План границ объекта

Выноска 4

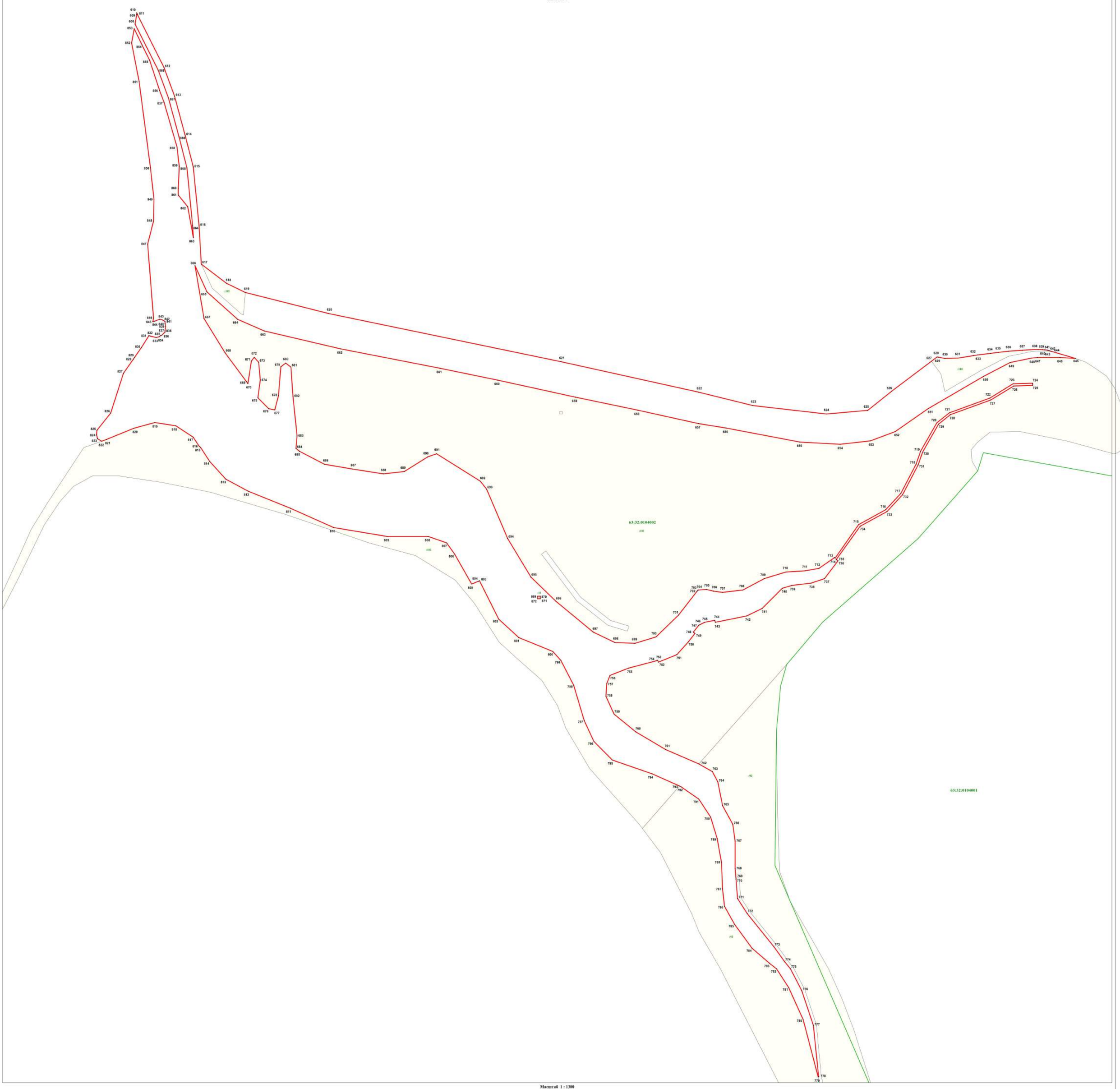

Масштаб 1 : 1300

Используемые условные знаки и обозначения:

- 608 - характерная точка границы
- граница территориальной зоны
- граница кадастрового квартала
- :185 - земельный участок, кадастровый номер
- 63:32:0104001 - подпись кадастрового квартала

Подпись кадастрового инженера_____/В.Л.Кадырова/

Дата 10.06.2022

Место для оттиска печати (при наличии) лица, составившего описание местоположения границ объекта

Описание местоположения границ

Зона природного ландшафта, скверов, парков

(наименование объекта, местоположение границ которого описано (далее - объект))

Раздел 1

Сведения об объекте

№ п/п	Характеристики объекта	Описание характеристик
1	2	3
1.	Местоположение объекта	Самарская область, район Ставропольский, сельское поселение Хрящевка
2.	Площадь объекта +/- величина погрешности определения площади (Р +/- Дельта Р)	340531 кв.м. +/- 5106 кв.м.
3.	Иные характеристики объекта	-

Раздел 2

Сведения о местоположении границ объекта

1. Система координат МСК-63, зона 1

2. Сведения о характерных точках границ объекта

Обозначение характерных точек границ	Координаты, м		Метод определения координат характерной точки	Средняя квадратическая погрешность положения характерной точки (Mt), м	Описание обозначения точки на местности (при наличии)
	X	Y			
1	2	3	4	5	6
-	-	-	-	-	

3. Сведения о характерных точках части (частей) границы объекта

Обозначение характерных точек части границы	Координаты, м		Метод определения координат характерной точки	Средняя квадратическая погрешность положения характерной точки (Mt), м	Описание обозначения точки на местности (при наличии)
	X	Y			
1	2	3	4	5	6
Часть 1					
1	455749.21	1300553.01	Картометрический метод	12.50	-
2	455760.15	1300564.08	Картометрический метод	12.50	-
3	455789.02	1300589.59	Картометрический метод	12.50	-
4	455831.10	1300641.44	Картометрический метод	12.50	-
5	455863.44	1300726.04	Картометрический метод	12.50	-
6	455873.77	1300754.38	Картометрический метод	12.50	-
7	455892.93	1300782.48	Картометрический метод	12.50	-
8	455904.78	1300802.29	Картометрический метод	12.50	-
9	455906.86	1300813.54	Картометрический метод	12.50	-
10	455903.74	1300825.32	Картометрический метод	12.50	-
11	455875.94	1300845.15	Картометрический метод	12.50	-
12	455846.36	1300862.22	Картометрический метод	12.50	-
13	455818.43	1300874.66	Картометрический метод	12.50	-
14	455785.81	1300883.34	Картометрический метод	12.50	-
15	455753.45	1300888.83	Картометрический метод	12.50	-
16	455726.91	1300887.44	Картометрический метод	12.50	-

3. Сведения о характерных точках части (частей) границы объекта					
Обозначение характерных точек части границы	**Координаты, м**		**Метод определения координат характерной точки**	**Средняя квадратическая погрешность положения характерной точки (Mt), м**	**Описание обозначения точки на местности (при наличии)**
	X	**Y**			
1	**2**	**3**	**4**	**5**	**6**
17	455692.06	1300886.29	Картометрический метод	12.50	-
18	455672.37	1300883.84	Картометрический метод	12.50	-
19	455662.74	1300880.56	Картометрический метод	12.50	-
20	455656.35	1300879.51	Картометрический метод	12.50	-
21	455631.56	1300877.72	Картометрический метод	12.50	-
22	455626.92	1300876.08	Картометрический метод	12.50	-
23	455625.34	1300870.12	Картометрический метод	12.50	-
24	455620.00	1300868.85	Картометрический метод	12.50	-
25	455614.71	1300869.00	Картометрический метод	12.50	-
26	455610.04	1300879.02	Картометрический метод	12.50	-
27	455604.82	1300882.00	Картометрический метод	12.50	-
28	455589.29	1300882.43	Картометрический метод	12.50	-
29	455577.93	1300880.97	Картометрический метод	12.50	-
30	455571.12	1300877.62	Картометрический метод	12.50	-
31	455559.07	1300863.47	Картометрический метод	12.50	-
32	455555.49	1300861.80	Картометрический метод	12.50	-
33	455551.25	1300861.92	Картометрический метод	12.50	-
34	455548.88	1300865.52	Картометрический метод	12.50	-
35	455547.93	1300882.15	Картометрический метод	12.50	-
36	455540.75	1300890.84	Картометрический метод	12.50	-
37	455529.53	1300894.33	Картометрический метод	12.50	-
38	455510.35	1300890.97	Картометрический метод	12.50	-
39	455491.19	1300875.60	Картометрический метод	12.50	-
40	455483.44	1300863.80	Картометрический метод	12.50	-
41	455478.85	1300863.92	Картометрический метод	12.50	-

3. Сведения о характерных точках части (частей) границы объекта					
Обозначение характерных точек части границы	**Координаты, м**		**Метод определения координат характерной точки**	**Средняя квадратическая погрешность положения характерной точки (Mt), м**	**Описание обозначения точки на местности (при наличии)**
	X	**Y**			
1	**2**	**3**	**4**	**5**	**6**
42	455459.45	1300865.17	Картометрический метод	12.50	-
43	455440.98	1300861.79	Картометрический метод	12.50	-
44	455427.32	1300853.69	Картометрический метод	12.50	-
45	455421.14	1300847.14	Картометрический метод	12.50	-
46	455417.62	1300835.22	Картометрический метод	12.50	-
47	455410.75	1300829.41	Картометрический метод	12.50	-
48	455398.29	1300826.22	Картометрический метод	12.50	-
49	455385.89	1300825.15	Картометрический метод	12.50	-
50	455351.58	1300811.61	Картометрический метод	12.50	-
51	455344.99	1300803.32	Картометрический метод	12.50	-
52	455338.36	1300793.60	Картометрический метод	12.50	-
53	455333.68	1300790.20	Картометрический метод	12.50	-
54	455327.76	1300793.54	Картометрический метод	12.50	-
55	455311.04	1300802.14	Картометрический метод	12.50	-
56	455299.02	1300802.47	Картометрический метод	12.50	-
57	455289.38	1300798.84	Картометрический метод	12.50	-
58	455278.59	1300792.07	Картометрический метод	12.50	-
59	455271.73	1300786.61	Картометрический метод	12.50	-
60	455266.23	1300779.34	Картометрический метод	12.50	-
61	455261.40	1300770.99	Картометрический метод	12.50	-
62	455260.82	1300762.53	Картометрический метод	12.50	-
63	455260.72	1300758.99	Картометрический метод	12.50	-
64	455261.96	1300752.95	Картометрический метод	12.50	-
65	455277.54	1300741.21	Картометрический метод	12.50	-
66	455280.18	1300734.43	Картометрический метод	12.50	-

3. Сведения о характерных точках части (частей) границы объекта					
Обозначение характерных точек части границы	**Координаты, м**		**Метод определения координат характерной точки**	**Средняя квадратическая погрешность положения характерной точки (Mt), м**	**Описание обозначения точки на местности (при наличии)**
	X	**Y**			
1	**2**	**3**	**4**	**5**	**6**
67	455281.83	1300730.14	Картометрический метод	12.50	-
68	455279.88	1300723.82	Картометрический метод	12.50	-
69	455275.53	1300719.71	Картометрический метод	12.50	-
70	455244.38	1300705.37	Картометрический метод	12.50	-
71	455220.51	1300698.26	Картометрический метод	12.50	-
72	455208.51	1300698.95	Картометрический метод	12.50	-
73	455192.27	1300699.75	Картометрический метод	12.50	-
74	455167.14	1300697.97	Картометрический метод	12.50	-
75	455153.66	1300696.58	Картометрический метод	12.50	-
76	455146.63	1300697.83	Картометрический метод	12.50	-
77	455143.54	1300701.10	Картометрический метод	12.50	-
78	455144.71	1300704.96	Картометрический метод	12.50	-
79	455153.76	1300712.84	Картометрический метод	12.50	-
80	455155.36	1300719.50	Картометрический метод	12.50	-
81	455152.42	1300728.42	Картометрический метод	12.50	-
82	455143.43	1300735.38	Картометрический метод	12.50	-
83	455135.32	1300735.96	Картометрический метод	12.50	-
84	455127.18	1300735.48	Картометрический метод	12.50	-
85	455117.47	1300729.74	Картометрический метод	12.50	-
86	455112.31	1300722.11	Картометрический метод	12.50	-
87	455109.92	1300712.28	Картометрический метод	12.50	-
88	455109.80	1300708.04	Картометрический метод	12.50	-
89	455112.69	1300697.36	Картометрический метод	12.50	-
90	455114.34	1300693.43	Картометрический метод	12.50	-
91	455122.12	1300693.21	Картометрический метод	12.50	-

3. Сведения о характерных точках части (частей) границы объекта					
Обозначение характерных точек части границы	**Координаты, м**		**Метод определения координат характерной точки**	**Средняя квадратическая погрешность положения характерной точки (Mt), м**	**Описание обозначения точки на местности (при наличии)**
	X	**Y**			
1	**2**	**3**	**4**	**5**	**6**
92	455127.06	1300693.07	Картометрический метод	12.50	-
93	455127.98	1300687.75	Картометрический метод	12.50	-
94	455127.48	1300682.46	Картометрический метод	12.50	-
95	455103.30	1300664.75	Картометрический метод	12.50	-
96	455094.37	1300661.11	Картометрический метод	12.50	-
97	455090.12	1300660.87	Картометрический метод	12.50	-
98	455087.71	1300663.06	Картометрический метод	12.50	-
99	455087.11	1300666.97	Картометрический метод	12.50	-
100	455093.66	1300673.86	Картометрический метод	12.50	-
101	455094.89	1300679.83	Картометрический метод	12.50	-
102	455091.88	1300686.27	Картометрический метод	12.50	-
103	455081.76	1300690.79	Картометрический метод	12.50	-
104	455071.55	1300692.14	Картометрический метод	12.50	-
105	455061.58	1300689.59	Картометрический метод	12.50	-
106	455050.72	1300680.34	Картометрический метод	12.50	-
107	455035.04	1300662.76	Картометрический метод	12.50	-
108	454997.94	1300650.36	Картометрический метод	12.50	-
109	454988.85	1300641.07	Картометрический метод	12.50	-
110	454982.61	1300632.75	Картометрический метод	12.50	-
111	454976.48	1300628.69	Картометрический метод	12.50	-
112	454958.55	1300618.93	Картометрический метод	12.50	-
113	454952.73	1300613.09	Картометрический метод	12.50	-
114	454942.02	1300596.41	Картометрический метод	12.50	-
115	454929.59	1300568.84	Картометрический метод	12.50	-
116	454911.43	1300551.32	Картометрический метод	12.50	-

3. Сведения о характерных точках части (частей) границы объекта					
Обозначение характерных точек части границы	**Координаты, м**		**Метод определения координат характерной точки**	**Средняя квадратическая погрешность положения характерной точки (Mt), м**	**Описание обозначения точки на местности (при наличии)**
	X	**Y**			
1	**2**	**3**	**4**	**5**	**6**
117	454895.71	1300532.32	Картометрический метод	12.50	-
118	454884.27	1300514.61	Картометрический метод	12.50	-
119	454876.81	1300487.95	Картометрический метод	12.50	-
120	454874.66	1300461.51	Картометрический метод	12.50	-
121	454877.35	1300443.76	Картометрический метод	12.50	-
122	454890.61	1300424.66	Картометрический метод	12.50	-
123	454912.76	1300407.79	Картометрический метод	12.50	-
124	454960.31	1300389.16	Картометрический метод	12.50	-
125	454993.96	1300379.04	Картометрический метод	12.50	-
126	455044.21	1300371.02	Картометрический метод	12.50	-
127	455129.00	1300363.34	Картометрический метод	12.50	-
128	455151.96	1300364.32	Картометрический метод	12.50	-
129	455254.05	1300371.47	Картометрический метод	12.50	-
130	455298.67	1300378.55	Картометрический метод	12.50	-
131	455381.93	1300394.54	Картометрический метод	12.50	-
132	455463.07	1300415.99	Картометрический метод	12.50	-
133	455550.32	1300445.47	Картометрический метод	12.50	-
134	455681.73	1300512.08	Картометрический метод	12.50	-
1	455749.21	1300553.01	Картометрический метод	12.50	-

Раздел 3

Сведения о местоположении измененных (уточненных) границ объекта

1. Система координат -

2. Сведения о характерных точках границ объекта

Обозначение характерных точек границ	Существующие координаты, м		Измененные (уточненные) координаты, м		Метод определения координат характерной точки	Средняя квадратическая погрешность положения характерной точки (Mt), м	Описание обозначения точки на местности (при наличии)
	X	Y	X	Y			
1	2	3	4	5	6	7	8
-	-	-	-	-	-	-	

3. Сведения о характерных точках части (частей) границы объекта

Обозначение характерных точек части границы	Существующие координаты, м		Измененные (уточненные) координаты, м		Метод определения координат характерной точки	Средняя квадратическая погрешность положения характерной точки (Mt), м	Описание обозначения точки на местности (при наличии)
	X	Y	X	Y			
1	2	3	4	5	6	7	8
-	-	-	-	-	-	-	

Текстовое описание местоположения границ населенных пунктов, территориальных зон		
Прохождение границы		Описание прохождения границы
от точки	до точки	
1	2	3
-	-	-

Раздел 4

Зона природного ландшафта, скверов, парков

(наименование объекта)

План границ объекта

Масштаб 1 : 1100

Используемые условные знаки и обозначения:

- характерная точка границы
- граница территориальной зоны

63:32:0104002 - подпись кадастрового квартала

Подпись кадастрового инженера _____ В.Л.Кадырова

Дата 10.06.2022

Место для оттиска печати (при наличии) лица, составившего описание местоположения границ объекта

Описание местоположения границ

Зона отдыха, спорта и туризма

(наименование объекта, местоположение границ которого описано (далее - объект))

Раздел 1

Сведения об объекте

№ п/п	Характеристики объекта	Описание характеристик
1	2	3
1.	Местоположение объекта	Самарская область, район Ставропольский, сельское поселение Хрящевка, село Хрящевка
2.	Площадь объекта +/- величина погрешности определения площади (Р +/- Дельта Р)	559429 кв.м. +/- 6545 кв.м.
3.	Иные характеристики объекта	-

Раздел 2

Сведения о местоположении границ объекта

1. Система координат МСК-63, зона 1

2. Сведения о характерных точках границ объекта

Обозначение характерных точек границ	Координаты, м		Метод определения координат характерной точки	Средняя квадратическая погрешность положения характерной точки (Mt), м	Описание обозначения точки на местности (при наличии)
	X	Y			
1	2	3	4	5	6
-	-	-	-	-	

3. Сведения о характерных точках части (частей) границы объекта

Обозначение характерных точек части границы	Координаты, м		Метод определения координат характерной точки	Средняя квадратическая погрешность положения характерной точки (Mt), м	Описание обозначения точки на местности (при наличии)
	X	Y			
1	2	3	4	5	6
Часть 1					
1	458509.00	1303422.00	Аналитический метод	0.10	-
2	458528.22	1303442.35	Аналитический метод	0.10	-
3	458566.11	1303501.16	Аналитический метод	0.10	-
4	458581.79	1303535.10	Аналитический метод	0.10	-
5	458590.00	1303564.00	Аналитический метод	0.10	-
6	458589.90	1303583.38	Аналитический метод	0.10	-
7	458574.00	1303644.00	Аналитический метод	0.10	-
8	458563.58	1303657.45	Аналитический метод	0.10	-
9	458555.00	1303664.31	Аналитический метод	0.10	-
10	458551.00	1303674.00	Аналитический метод	0.10	-
11	458548.15	1303684.85	Аналитический метод	0.10	-
12	458514.52	1303717.84	Аналитический метод	0.10	-
13	458488.00	1303735.00	Аналитический метод	0.10	-
14	458477.15	1303739.63	Аналитический метод	0.10	-
15	458473.00	1303738.00	Аналитический метод	0.10	-
16	458473.00	1303733.00	Аналитический метод	0.10	-

3. Сведения о характерных точках части (частей) границы объекта					
Обозначение характерных точек части границы	**Координаты, м**		**Метод определения координат характерной точки**	**Средняя квадратическая погрешность положения характерной точки (Mt), м**	**Описание обозначения точки на местности (при наличии)**
	X	**Y**			
1	**2**	**3**	**4**	**5**	**6**
17	458485.00	1303718.00	Аналитический метод	0.10	-
18	458508.46	1303697.47	Аналитический метод	0.10	-
19	458516.00	1303692.00	Аналитический метод	0.10	-
20	458520.00	1303685.00	Аналитический метод	0.10	-
21	458515.00	1303678.00	Аналитический метод	0.10	-
22	458505.00	1303676.00	Аналитический метод	0.10	-
23	458493.00	1303677.00	Аналитический метод	0.10	-
24	458468.12	1303689.44	Аналитический метод	0.10	-
25	458313.82	1303537.91	Аналитический метод	0.10	-
26	458216.88	1303446.22	Аналитический метод	0.10	-
27	458342.83	1303290.30	Аналитический метод	0.10	-
28	458353.32	1303297.64	Аналитический метод	0.10	-
29	458422.23	1303348.04	Аналитический метод	0.10	-
1	458509.00	1303422.00	Аналитический метод	0.10	-
Часть 2					
30	457074.60	1303261.08	Картометрический метод	0.10	-
31	457064.57	1303295.10	Картометрический метод	0.10	-
32	456963.85	1303296.54	Картометрический метод	0.10	-
33	456963.96	1303292.17	Картометрический метод	0.10	-
34	456964.19	1303283.42	Картометрический метод	0.10	-
35	456978.37	1303283.25	Картометрический метод	0.10	-
36	456986.97	1303276.43	Картометрический метод	0.10	-
37	456990.23	1303274.08	Картометрический метод	0.10	-
38	457002.54	1303269.38	Картометрический метод	0.10	-
39	457008.59	1303268.21	Картометрический метод	0.10	-
40	457016.95	1303268.21	Картометрический метод	0.10	-

3. Сведения о характерных точках части (частей) границы объекта					
Обозначение характерных точек части границы	**Координаты, м**		**Метод определения координат характерной точки**	**Средняя квадратическая погрешность положения характерной точки (Mt), м**	**Описание обозначения точки на местности (при наличии)**
	X	**Y**			
1	**2**	**3**	**4**	**5**	**6**
41	457022.07	1303268.44	Картометрический метод	0.10	-
42	457027.18	1303268.44	Картометрический метод	0.10	-
43	457042.68	1303266.19	Картометрический метод	0.10	-
30	457074.60	1303261.08	Картометрический метод	0.10	-
Часть 3					
44	457380.11	1303600.71	Аналитический метод	0.10	-
45	457369.97	1303601.21	Аналитический метод	0.10	-
46	457370.21	1303605.93	Аналитический метод	0.10	-
47	457305.43	1303607.17	Аналитический метод	0.10	-
48	457304.65	1303565.85	Аналитический метод	0.10	-
49	457280.45	1303566.31	Аналитический метод	0.10	-
50	457280.05	1303540.34	Аналитический метод	0.10	-
51	457326.57	1303539.60	Аналитический метод	0.10	-
52	457326.74	1303541.14	Аналитический метод	0.10	-
53	457362.66	1303538.88	Аналитический метод	0.10	-
54	457363.18	1303566.06	Аналитический метод	0.10	-
55	457379.45	1303565.76	Аналитический метод	0.10	-
44	457380.11	1303600.71	Аналитический метод	0.10	-
Часть 4					
56	456145.84	1303860.50	Картометрический метод	0.10	-
57	456145.42	1303846.29	Аналитический метод	0.10	-
58	456143.68	1303787.65	Аналитический метод	0.10	-
59	456205.92	1303785.62	Аналитический метод	0.10	-
60	456207.03	1303783.13	Картометрический метод	0.10	-
61	456268.50	1303781.21	Картометрический метод	0.10	-
62	456270.13	1303842.92	Картометрический метод	0.10	-

3. Сведения о характерных точках части (частей) границы объекта					
Обозначение характерных точек части границы	**Координаты, м**		**Метод определения координат характерной точки**	**Средняя квадратическая погрешность положения характерной точки (Mt), м**	**Описание обозначения точки на местности (при наличии)**
	X	**Y**			
1	**2**	**3**	**4**	**5**	**6**
63	456270.43	1303857.18	Картометрический метод	0.10	-
56	456145.84	1303860.50	Картометрический метод	0.10	-
Часть 5					
64	458165.98	1303864.95	Аналитический метод	0.10	-
65	458113.76	1303898.85	Аналитический метод	0.10	-
66	458099.24	1303885.09	Аналитический метод	0.10	-
67	458153.28	1303849.68	Аналитический метод	0.10	-
68	458207.32	1303814.28	Аналитический метод	0.10	-
69	458218.21	1303831.05	Аналитический метод	0.10	-
64	458165.98	1303864.95	Аналитический метод	0.10	-
Часть 6					
70	458095.16	1303932.61	Картометрический метод	0.10	-
71	458080.64	1303918.85	Картометрический метод	0.10	-
72	458104.73	1303893.45	Картометрический метод	0.10	-
73	458119.23	1303907.21	Картометрический метод	0.10	-
70	458095.16	1303932.61	Картометрический метод	0.10	-
Часть 7					
74	452849.40	1303794.74	Картометрический метод	0.10	-
75	452830.80	1303805.91	Картометрический метод	0.10	-
76	452796.99	1303784.92	Картометрический метод	0.10	-
77	452777.70	1303769.33	Картометрический метод	0.10	-
78	452773.02	1303762.65	Картометрический метод	0.10	-
79	452770.09	1303741.31	Картометрический метод	0.10	-
80	452763.96	1303701.56	Картометрический метод	0.10	-
81	452755.64	1303672.99	Картометрический метод	0.10	-
82	452738.51	1303648.11	Картометрический метод	0.10	-

3. Сведения о характерных точках части (частей) границы объекта					
Обозначение характерных точек части границы	**Координаты, м**		**Метод определения координат характерной точки**	**Средняя квадратическая погрешность положения характерной точки (Mt), м**	**Описание обозначения точки на местности (при наличии)**
	X	**Y**			
1	**2**	**3**	**4**	**5**	**6**
83	452713.20	1303619.72	Картометрический метод	0.10	-
84	452671.00	1303579.85	Картометрический метод	0.10	-
85	452645.87	1303565.74	Картометрический метод	0.10	-
86	452594.94	1303557.26	Картометрический метод	0.10	-
87	452552.51	1303555.70	Картометрический метод	0.10	-
88	452505.83	1303566.86	Картометрический метод	0.10	-
89	452460.63	1303586.41	Картометрический метод	0.10	-
90	452410.48	1303611.47	Картометрический метод	0.10	-
91	452384.15	1303621.26	Картометрический метод	0.10	-
92	452347.78	1303631.09	Картометрический метод	0.10	-
93	452318.35	1303638.63	Картометрический метод	0.10	-
94	452264.24	1303643.93	Картометрический метод	0.10	-
95	452252.73	1303644.63	Картометрический метод	0.10	-
96	452282.08	1303639.21	Картометрический метод	0.10	-
97	452292.82	1303630.49	Картометрический метод	0.10	-
98	452299.31	1303630.45	Картометрический метод	0.10	-
99	452319.96	1303631.37	Картометрический метод	0.10	-
100	452338.23	1303629.26	Картометрический метод	0.10	-
101	452380.24	1303617.00	Картометрический метод	0.10	-
102	452391.33	1303612.82	Картометрический метод	0.10	-
103	452419.77	1303603.54	Картометрический метод	0.10	-
104	452434.15	1303596.36	Картометрический метод	0.10	-
105	452464.39	1303581.69	Картометрический метод	0.10	-
106	452477.98	1303571.81	Картометрический метод	0.10	-
107	452487.57	1303564.93	Картометрический метод	0.10	-

3. Сведения о характерных точках части (частей) границы объекта					
Обозначение характерных точек части границы	**Координаты, м**		**Метод определения координат характерной точки**	**Средняя квадратическая погрешность положения характерной точки (Mt), м**	**Описание обозначения точки на местности (при наличии)**
	X	**Y**			
1	**2**	**3**	**4**	**5**	**6**
108	452499.55	1303560.13	Картометрический метод	0.10	-
109	452515.11	1303555.36	Картометрический метод	0.10	-
110	452530.08	1303552.06	Картометрический метод	0.10	-
111	452544.75	1303549.66	Картометрический метод	0.10	-
112	452557.63	1303545.77	Картометрический метод	0.10	-
113	452569.01	1303539.79	Картометрический метод	0.10	-
114	452580.68	1303533.51	Картометрический метод	0.10	-
115	452603.51	1303530.20	Картометрический метод	0.10	-
116	452616.67	1303528.42	Картометрический метод	0.10	-
117	452631.24	1303522.65	Картометрический метод	0.10	-
118	452655.50	1303519.72	Картометрический метод	0.10	-
119	452655.50	1303513.22	Картометрический метод	0.10	-
120	452666.06	1303509.27	Картометрический метод	0.10	-
121	452698.10	1303506.87	Картометрический метод	0.10	-
122	452710.85	1303508.41	Картометрический метод	0.10	-
123	452711.86	1303508.52	Картометрический метод	0.10	-
124	452707.75	1303512.23	Картометрический метод	0.10	-
125	452705.97	1303519.41	Картометрический метод	0.10	-
126	452707.75	1303527.18	Картометрический метод	0.10	-
127	452721.50	1303537.94	Картометрический метод	0.10	-
128	452739.44	1303563.66	Картометрический метод	0.10	-
129	452743.63	1303578.58	Картометрический метод	0.10	-
130	452737.64	1303594.14	Картометрический метод	0.10	-
131	452736.45	1303606.10	Картометрический метод	0.10	-
132	452739.44	1303626.42	Картометрический метод	0.10	-

3. Сведения о характерных точках части (частей) границы объекта					
Обозначение характерных точек части границы	**Координаты, м**		**Метод определения координат характерной точки**	**Средняя квадратическая погрешность положения характерной точки (Mt), м**	**Описание обозначения точки на местности (при наличии)**
	X	**Y**			
1	**2**	**3**	**4**	**5**	**6**
133	452748.40	1303632.39	Картометрический метод	0.10	-
134	452763.36	1303648.53	Картометрический метод	0.10	-
135	452774.71	1303668.87	Картометрический метод	0.10	-
136	452780.10	1303673.04	Картометрический метод	0.10	-
137	452791.97	1303693.30	Картометрический метод	0.10	-
138	452815.31	1303714.23	Картометрический метод	0.10	-
139	452835.64	1303733.36	Картометрический метод	0.10	-
140	452848.20	1303755.47	Картометрический метод	0.10	-
141	452852.39	1303786.55	Картометрический метод	0.10	-
74	452849.40	1303794.74	Картометрический метод	0.10	-
142	452736.70	1303581.77	Картометрический метод	0.10	-
143	452734.75	1303584.07	Картометрический метод	0.10	-
144	452723.52	1303574.61	Картометрический метод	0.10	-
145	452704.71	1303565.22	Картометрический метод	0.10	-
146	452655.22	1303557.45	Картометрический метод	0.10	-
147	452655.68	1303554.49	Картометрический метод	0.10	-
148	452705.63	1303562.31	Картометрический метод	0.10	-
149	452725.18	1303572.08	Картометрический метод	0.10	-
142	452736.70	1303581.77	Картометрический метод	0.10	-
150	452703.14	1303541.71	Картометрический метод	0.10	-
151	452666.67	1303543.20	Картометрический метод	0.10	-
152	452665.20	1303513.61	Картометрический метод	0.10	-
153	452702.13	1303511.18	Картометрический метод	0.10	-
150	452703.14	1303541.71	Картометрический метод	0.10	-
Часть 8					
154	452136.58	1304339.15	Картометрический метод	0.10	-

3. Сведения о характерных точках части (частей) границы объекта					
Обозначение характерных точек части границы	**Координаты, м**		**Метод определения координат характерной точки**	**Средняя квадратическая погрешность положения характерной точки (Mt), м**	**Описание обозначения точки на местности (при наличии)**
	X	**Y**			
1	**2**	**3**	**4**	**5**	**6**
155	452108.32	1304301.76	Картометрический метод	0.10	-
156	452090.28	1304279.22	Картометрический метод	0.10	-
157	452086.91	1304240.36	Картометрический метод	0.10	-
158	452094.80	1304171.07	Картометрический метод	0.10	-
159	452107.45	1304119.92	Картометрический метод	0.10	-
160	452136.06	1303990.60	Картометрический метод	0.10	-
161	452181.47	1303771.91	Картометрический метод	0.10	-
162	452201.22	1303693.53	Картометрический метод	0.10	-
163	452209.92	1303675.67	Картометрический метод	0.10	-
164	452227.94	1303652.15	Картометрический метод	0.10	-
165	452264.71	1303649.91	Картометрический метод	0.10	-
166	452319.39	1303644.54	Картометрический метод	0.10	-
167	452349.31	1303636.89	Картометрический метод	0.10	-
168	452385.99	1303626.98	Картометрический метод	0.10	-
169	452412.89	1303616.98	Картометрический метод	0.10	-
170	452463.16	1303591.85	Картометрический метод	0.10	-
171	452507.72	1303572.58	Картометрический метод	0.10	-
172	452553.10	1303561.72	Картометрический метод	0.10	-
173	452581.84	1303562.77	Картометрический метод	0.10	-
174	452598.51	1303581.58	Картометрический метод	0.10	-
175	452615.86	1303601.20	Картометрический метод	0.10	-
176	452651.28	1303634.19	Картометрический метод	0.10	-
177	452696.30	1303664.79	Картометрический метод	0.10	-
178	452712.51	1303676.20	Картометрический метод	0.10	-
179	452722.12	1303691.80	Картометрический метод	0.10	-

3. Сведения о характерных точках части (частей) границы объекта					
Обозначение характерных точек части границы	**Координаты, м**		**Метод определения координат характерной точки**	**Средняя квадратическая погрешность положения характерной точки (Mt), м**	**Описание обозначения точки на местности (при наличии)**
	X	**Y**			
1	**2**	**3**	**4**	**5**	**6**
180	452734.74	1303747.61	Картометрический метод	0.10	-
181	452750.95	1303786.02	Картометрический метод	0.10	-
182	452761.76	1303802.82	Картометрический метод	0.10	-
183	452781.57	1303817.83	Картометрический метод	0.10	-
184	452824.54	1303835.11	Картометрический метод	0.10	-
185	452830.54	1303853.11	Картометрический метод	0.10	-
186	452830.55	1303868.72	Картометрический метод	0.10	-
187	452826.10	1303890.37	Картометрический метод	0.10	-
188	452806.43	1303904.49	Картометрический метод	0.10	-
189	452781.66	1303921.63	Картометрический метод	0.10	-
190	452629.19	1304025.23	Картометрический метод	0.10	-
191	452570.19	1304065.71	Картометрический метод	0.10	-
192	452491.69	1304119.58	Картометрический метод	0.10	-
193	452425.61	1304164.11	Картометрический метод	0.10	-
194	452378.60	1304192.83	Картометрический метод	0.10	-
195	452329.17	1304212.69	Картометрический метод	0.10	-
196	452279.58	1304233.26	Картометрический метод	0.10	-
197	452201.72	1304278.96	Картометрический метод	0.10	-
198	452150.67	1304319.34	Картометрический метод	0.10	-
199	452142.78	1304332.88	Картометрический метод	0.10	-
200	452141.94	1304337.30	Картометрический метод	0.10	-
201	452140.59	1304344.43	Картометрический метод	0.10	-
154	452136.58	1304339.15	Картометрический метод	0.10	-
202	452260.71	1304010.18	Картометрический метод	0.10	-
203	452263.12	1304010.18	Картометрический метод	0.10	-

3. Сведения о характерных точках части (частей) границы объекта					
Обозначение характерных точек части границы	**Координаты, м**		**Метод определения координат характерной точки**	**Средняя квадратическая погрешность положения характерной точки (Mt), м**	**Описание обозначения точки на местности (при наличии)**
	X	**Y**			
1	**2**	**3**	**4**	**5**	**6**
204	452263.12	1304012.59	Картометрический метод	0.10	-
205	452260.71	1304012.59	Картометрический метод	0.10	-
202	452260.71	1304010.18	Картометрический метод	0.10	-
206	452411.34	1304020.09	Картометрический метод	0.10	-
207	452410.48	1304028.70	Картометрический метод	0.10	-
208	452416.64	1304033.54	Картометрический метод	0.10	-
209	452415.41	1304035.11	Картометрический метод	0.10	-
210	452409.36	1304030.35	Картометрический метод	0.10	-
211	452402.67	1304034.35	Картометрический метод	0.10	-
212	452401.64	1304032.64	Картометрический метод	0.10	-
213	452408.49	1304028.55	Картометрический метод	0.10	-
214	452409.35	1304019.90	Картометрический метод	0.10	-
206	452411.34	1304020.09	Картометрический метод	0.10	-
215	452819.43	1303846.38	Картометрический метод	0.10	-
216	452818.57	1303855.00	Картометрический метод	0.10	-
217	452824.73	1303859.83	Картометрический метод	0.10	-
218	452823.50	1303861.40	Картометрический метод	0.10	-
219	452817.45	1303856.64	Картометрический метод	0.10	-
220	452810.76	1303860.65	Картометрический метод	0.10	-
221	452809.73	1303858.93	Картометрический метод	0.10	-
222	452816.58	1303854.84	Картометрический метод	0.10	-
223	452817.44	1303846.20	Картометрический метод	0.10	-
215	452819.43	1303846.38	Картометрический метод	0.10	-
224	452680.29	1303912.32	Картометрический метод	0.10	-
225	452682.71	1303912.32	Картометрический метод	0.10	-

3. Сведения о характерных точках части (частей) границы объекта					
Обозначение характерных точек части границы	**Координаты, м**		**Метод определения координат характерной точки**	**Средняя квадратическая погрешность положения характерной точки (Mt), м**	**Описание обозначения точки на местности (при наличии)**
	X	**Y**			
1	**2**	**3**	**4**	**5**	**6**
226	452682.70	1303914.73	Картометрический метод	0.10	-
227	452680.29	1303914.73	Картометрический метод	0.10	-
224	452680.29	1303912.32	Картометрический метод	0.10	-
228	452543.94	1303970.35	Картометрический метод	0.10	-
229	452546.34	1303970.34	Картометрический метод	0.10	-
230	452546.34	1303972.75	Картометрический метод	0.10	-
231	452543.93	1303972.76	Картометрический метод	0.10	-
228	452543.94	1303970.35	Картометрический метод	0.10	-
Часть 9					
232	452175.96	1303686.33	Картометрический метод	0.10	-
233	452165.01	1303711.36	Картометрический метод	0.10	-
234	452148.20	1303783.15	Картометрический метод	0.10	-
235	452129.93	1303876.71	Картометрический метод	0.10	-
236	452118.67	1303931.13	Картометрический метод	0.10	-
237	452102.71	1304004.13	Картометрический метод	0.10	-
238	452090.54	1304062.64	Картометрический метод	0.10	-
239	452077.91	1304119.95	Картометрический метод	0.10	-
240	452073.67	1304145.93	Картометрический метод	0.10	-
241	452060.50	1304215.40	Картометрический метод	0.10	-
242	452058.36	1304253.16	Картометрический метод	0.10	-
243	452061.58	1304281.61	Картометрический метод	0.10	-
244	452070.26	1304304.89	Картометрический метод	0.10	-
245	452091.95	1304336.11	Картометрический метод	0.10	-
246	452122.40	1304388.25	Картометрический метод	0.10	-
247	452135.34	1304413.18	Картометрический метод	0.10	-
248	452139.53	1304433.37	Картометрический метод	0.10	-

3. Сведения о характерных точках части (частей) границы объекта					
Обозначение характерных точек части границы	**Координаты, м**		**Метод определения координат характерной точки**	**Средняя квадратическая погрешность положения характерной точки (Mt), м**	**Описание обозначения точки на местности (при наличии)**
	X	**Y**			
1	**2**	**3**	**4**	**5**	**6**
249	452140.10	1304439.00	Картометрический метод	0.10	-
250	452140.10	1304460.11	Картометрический метод	0.10	-
251	452139.24	1304474.71	Картометрический метод	0.10	-
252	452135.93	1304484.05	Картометрический метод	0.10	-
253	452130.04	1304493.02	Картометрический метод	0.10	-
254	452122.42	1304503.97	Картометрический метод	0.10	-
255	452111.66	1304511.33	Картометрический метод	0.10	-
256	452077.70	1304524.73	Картометрический метод	0.10	-
257	452065.31	1304526.15	Картометрический метод	0.10	-
258	452059.15	1304523.07	Картометрический метод	0.10	-
259	452052.24	1304516.66	Картометрический метод	0.10	-
260	452050.24	1304514.24	Картометрический метод	0.10	-
261	452049.47	1304510.44	Картометрический метод	0.10	-
262	452061.40	1304466.91	Картометрический метод	0.10	-
263	452070.41	1304422.38	Картометрический метод	0.10	-
264	452069.86	1304394.24	Картометрический метод	0.10	-
265	452060.08	1304382.18	Картометрический метод	0.10	-
266	452053.16	1304376.50	Картометрический метод	0.10	-
267	452042.88	1304377.16	Картометрический метод	0.10	-
268	452033.28	1304382.71	Картометрический метод	0.10	-
269	451969.70	1304326.59	Картометрический метод	0.10	-
270	451932.96	1304284.62	Картометрический метод	0.10	-
271	451890.98	1304236.66	Картометрический метод	0.10	-
272	451872.70	1304221.16	Картометрический метод	0.10	-
273	451851.14	1304202.87	Картометрический метод	0.10	-

3. Сведения о характерных точках части (частей) границы объекта					
Обозначение характерных точек части границы	**Координаты, м**		**Метод определения координат характерной точки**	**Средняя квадратическая погрешность положения характерной точки (Mt), м**	**Описание обозначения точки на местности (при наличии)**
	X	**Y**			
1	**2**	**3**	**4**	**5**	**6**
274	451757.57	1304120.23	Картометрический метод	0.10	-
275	451771.08	1304089.03	Картометрический метод	0.10	-
276	451787.79	1304060.95	Картометрический метод	0.10	-
277	451804.49	1304040.45	Картометрический метод	0.10	-
278	451821.20	1304032.87	Картометрический метод	0.10	-
279	451833.35	1304033.62	Картометрический метод	0.10	-
280	451840.94	1304036.66	Картометрический метод	0.10	-
281	451847.77	1304054.11	Картометрический метод	0.10	-
282	451854.60	1304079.92	Картометрический метод	0.10	-
283	451855.26	1304081.54	Картометрический метод	0.10	-
284	451853.36	1304082.12	Картометрический метод	0.10	-
285	451860.36	1304099.51	Картометрический метод	0.10	-
286	451872.39	1304110.32	Картометрический метод	0.10	-
287	451880.38	1304116.63	Картометрический метод	0.10	-
288	451881.63	1304115.08	Картометрический метод	0.10	-
289	451888.01	1304120.12	Картометрический метод	0.10	-
290	451888.52	1304121.13	Картометрический метод	0.10	-
291	451890.86	1304125.72	Картометрический метод	0.10	-
292	451892.78	1304135.22	Картометрический метод	0.10	-
293	451890.86	1304135.79	Картометрический метод	0.10	-
294	451896.83	1304165.22	Картометрический метод	0.10	-
295	451903.84	1304179.83	Картометрический метод	0.10	-
296	451922.89	1304198.85	Картометрический метод	0.10	-
297	451925.53	1304207.79	Картометрический метод	0.10	-
298	451927.78	1304225.86	Картометрический метод	0.10	-

3. Сведения о характерных точках части (частей) границы объекта					
Обозначение характерных точек части границы	**Координаты, м**		**Метод определения координат характерной точки**	**Средняя квадратическая погрешность положения характерной точки (Mt), м**	**Описание обозначения точки на местности (при наличии)**
	X	**Y**			
1	**2**	**3**	**4**	**5**	**6**
299	451931.98	1304238.45	Картометрический метод	0.10	-
300	451948.81	1304251.21	Картометрический метод	0.10	-
301	451950.02	1304249.61	Картометрический метод	0.10	-
302	451981.27	1304271.99	Картометрический метод	0.10	-
303	451995.10	1304297.30	Картометрический метод	0.10	-
304	452011.01	1304312.00	Картометрический метод	0.10	-
305	452038.98	1304326.58	Картометрический метод	0.10	-
306	452051.05	1304330.79	Картометрический метод	0.10	-
307	452077.37	1304345.75	Картометрический метод	0.10	-
308	452086.20	1304356.94	Картометрический метод	0.10	-
309	452100.07	1304394.94	Картометрический метод	0.10	-
310	452113.26	1304416.54	Картометрический метод	0.10	-
311	452113.86	1304434.37	Картометрический метод	0.10	-
312	452115.87	1304434.32	Картометрический метод	0.10	-
313	452115.25	1304415.93	Картометрический метод	0.10	-
314	452101.87	1304394.06	Картометрический метод	0.10	-
315	452087.97	1304355.97	Картометрический метод	0.10	-
316	452078.68	1304344.20	Картометрический метод	0.10	-
317	452051.89	1304328.98	Картометрический метод	0.10	-
318	452039.79	1304324.73	Картометрический метод	0.10	-
319	452012.19	1304310.34	Картометрический метод	0.10	-
320	451996.71	1304296.05	Картометрический метод	0.10	-
321	451982.78	1304270.62	Картометрический метод	0.10	-
322	451951.15	1304248.48	Картометрический метод	0.10	-
323	451951.72	1304247.93	Картометрический метод	0.10	-

3. Сведения о характерных точках части (частей) границы объекта					
Обозначение характерных точек части границы	**Координаты, м**		**Метод определения координат характерной точки**	**Средняя квадратическая погрешность положения характерной точки (Mt), м**	**Описание обозначения точки на местности (при наличии)**
	X	**Y**			
1	**2**	**3**	**4**	**5**	**6**
324	451941.58	1304233.29	Картометрический метод	0.10	-
325	451939.32	1304220.33	Картометрический метод	0.10	-
326	451938.20	1304202.30	Картометрический метод	0.10	-
327	451931.99	1304182.04	Картометрический метод	0.10	-
328	451921.29	1304161.76	Картометрический метод	0.10	-
329	451919.03	1304142.62	Картометрический метод	0.10	-
330	451920.15	1304134.17	Картометрический метод	0.10	-
331	451921.83	1304127.41	Картометрический метод	0.10	-
332	451921.26	1304120.08	Картометрический метод	0.10	-
333	451921.15	1304119.35	Картометрический метод	0.10	-
334	451920.19	1304118.62	Картометрический метод	0.10	-
335	451897.65	1304101.17	Картометрический метод	0.10	-
336	451877.16	1304079.92	Картометрический метод	0.10	-
337	451871.09	1304060.17	Картометрический метод	0.10	-
338	451871.85	1304041.21	Картометрический метод	0.10	-
339	451881.72	1304020.72	Картометрический метод	0.10	-
340	451910.57	1303985.82	Картометрический метод	0.10	-
341	451933.34	1303962.29	Картометрический метод	0.10	-
342	451969.79	1303940.28	Картометрический метод	0.10	-
343	452016.10	1303920.56	Картометрический метод	0.10	-
344	452023.69	1303914.49	Картометрический метод	0.10	-
345	452049.51	1303873.50	Картометрический метод	0.10	-
346	452046.48	1303865.16	Картометрический метод	0.10	-
347	452032.80	1303843.14	Картометрический метод	0.10	-
348	452030.53	1303823.42	Картометрический метод	0.10	-

3. Сведения о характерных точках части (частей) границы объекта					
Обозначение характерных точек части границы	**Координаты, м**		**Метод определения координат характерной точки**	**Средняя квадратическая погрешность положения характерной точки (Mt), м**	**Описание обозначения точки на местности (при наличии)**
	X	**Y**			
1	**2**	**3**	**4**	**5**	**6**
349	452035.09	1303794.58	Картометрический метод	0.10	-
350	452039.63	1303768.02	Картометрический метод	0.10	-
351	452051.79	1303744.48	Картометрический метод	0.10	-
352	452054.55	1303741.16	Картометрический метод	0.10	-
353	452066.46	1303742.17	Картометрический метод	0.10	-
354	452103.69	1303738.37	Картометрический метод	0.10	-
355	452131.04	1303736.47	Картометрический метод	0.10	-
356	452134.83	1303731.53	Картометрический метод	0.10	-
357	452131.42	1303726.98	Картометрический метод	0.10	-
358	452104.07	1303724.69	Картометрический метод	0.10	-
359	452090.78	1303721.27	Картометрический метод	0.10	-
360	452091.90	1303715.58	Картометрический метод	0.10	-
361	452102.17	1303705.33	Картометрический метод	0.10	-
362	452118.87	1303707.59	Картометрический метод	0.10	-
363	452135.58	1303706.08	Картометрический метод	0.10	-
364	452140.15	1303701.91	Картометрический метод	0.10	-
365	452136.73	1303699.25	Картометрический метод	0.10	-
366	452115.54	1303695.95	Картометрический метод	0.10	-
367	452117.31	1303694.65	Картометрический метод	0.10	-
368	452144.44	1303674.44	Картометрический метод	0.10	-
369	452176.76	1303654.69	Картометрический метод	0.10	-
370	452226.48	1303646.24	Картометрический метод	0.10	-
371	452201.81	1303657.37	Картометрический метод	0.10	-
232	452175.96	1303686.33	Картометрический метод	0.10	-
372	452086.88	1303989.40	Картометрический метод	0.10	-

3. Сведения о характерных точках части (частей) границы объекта

Обозначение характерных точек части границы	Координаты, м		Метод определения координат характерной точки	Средняя квадратическая погрешность положения характерной точки (Mt), м	Описание обозначения точки на местности (при наличии)
	X	Y			
1	2	3	4	5	6
373	452089.29	1303989.40	Картометрический метод	0.10	-
374	452089.30	1303991.81	Картометрический метод	0.10	-
375	452086.89	1303991.81	Картометрический метод	0.10	-
372	452086.88	1303989.40	Картометрический метод	0.10	-

Раздел 3

Сведения о местоположении измененных (уточненных) границ объекта

1. Система координат -

2. Сведения о характерных точках границ объекта

Обозначение характерных точек границ	Существующие координаты, м		Измененные (уточненные) координаты, м		Метод определения координат характерной точки	Средняя квадратическая погрешность положения характерной точки (Mt), м	Описание обозначения точки на местности (при наличии)
	X	Y	X	Y			
1	2	3	4	5	6	7	8
-	-	-	-	-	-	-	

3. Сведения о характерных точках части (частей) границы объекта

Обозначение характерных точек части границы	Существующие координаты, м		Измененные (уточненные) координаты, м		Метод определения координат характерной точки	Средняя квадратическая погрешность положения характерной точки (Mt), м	Описание обозначения точки на местности (при наличии)
	X	Y	X	Y			
1	2	3	4	5	6	7	8
-	-	-	-	-	-	-	

Текстовое описание местоположения границ населенных пунктов, территориальных зон		
Прохождение границы		Описание прохождения границы
от точки	до точки	
1	2	3
-	-	-

Раздел 4

Зона отдыха, спорта и туризма

(наименование объекта)

План границ объекта

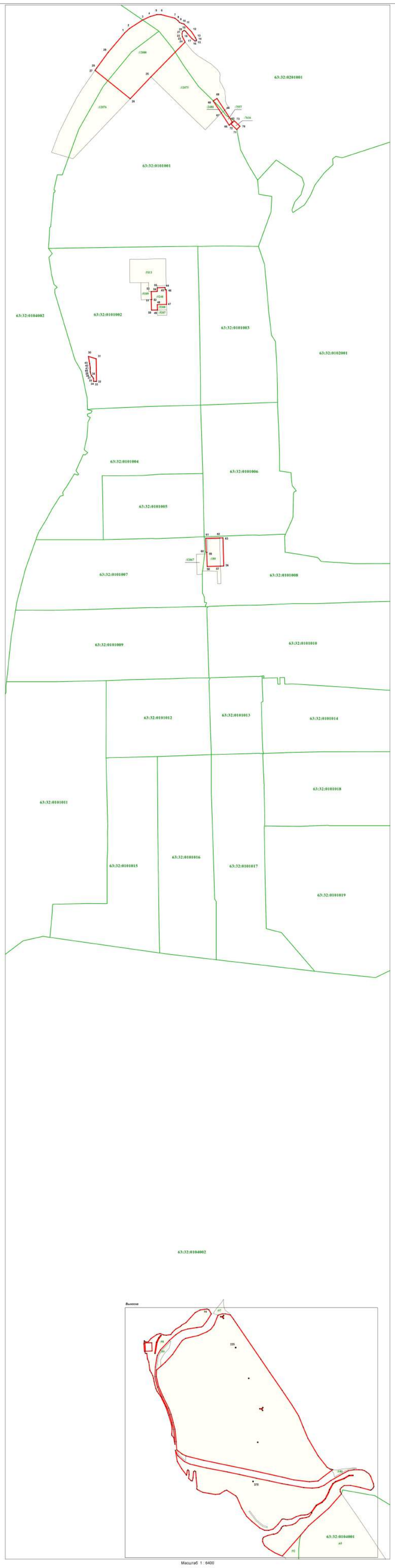

Используемые условные знаки и обозначения:

- характерная точка границы
- граница территориальной зоны
- граница кадастрового квартала
- земельный участок, кадастровый номер
- подпись кадастрового квартала

Подпись кадастрового инженера _____ В.Л.Кадырова

Дата 09.06.2022

Место для оттиска печати (при наличии) лица, составившего описание местоположения границ объекта

Раздел 4

Зона отдыха, спорта и туризма

(наименование объекта)

План границ объекта

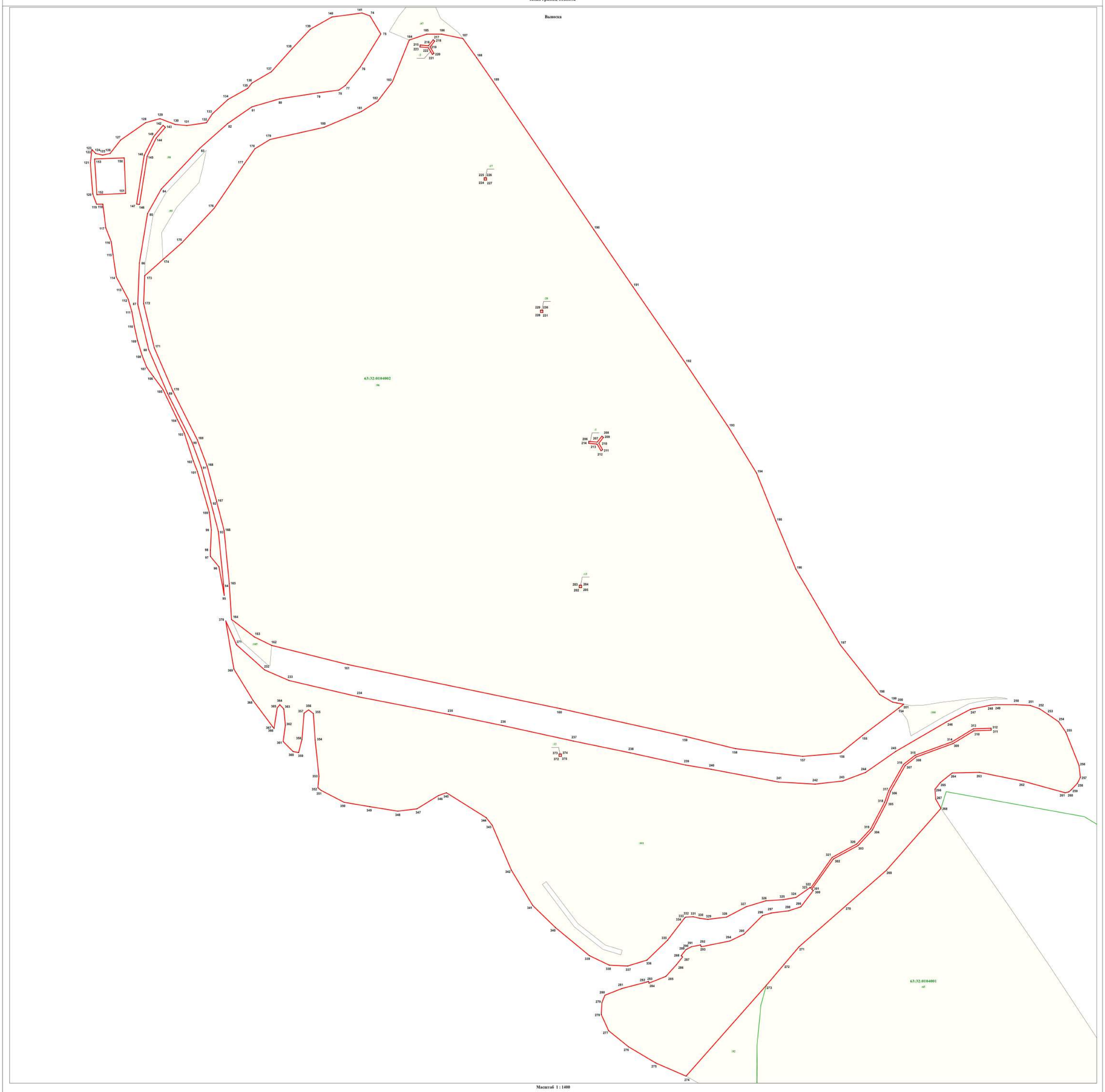

Масштаб 1 : 1400

Используемые условные знаки и обозначения:

- характерная точка границы
- граница территориальной зоны
- граница кадастрового квартала
- земельный участок, кадастровый номер
- подпись кадастрового квартала

Подпись кадастрового инженера /В.А.Кравцова/

Дата 09.06.2022

Место для оттиска печати (при наличии) для заверения соответствия местоположения границ объекта

Описание местоположения границ

Зона отдыха, спорта и туризма

(наименование объекта, местоположение границ которого описано (далее - объект))

Раздел 1

Сведения об объекте

№ п/п	Характеристики объекта	Описание характеристик
1	2	3
1.	Местоположение объекта	Самарская область, район Ставропольский, сельское поселение Хрящевка
2.	Площадь объекта +/- величина погрешности определения площади (Р +/- Дельта Р)	216446 кв.м. +/- 4071 кв.м.
3.	Иные характеристики объекта	-

Раздел 2

Сведения о местоположении границ объекта

1. Система координат МСК-63, зона 1

2. Сведения о характерных точках границ объекта

Обозначение характерных точек границ	Координаты, м		Метод определения координат характерной точки	Средняя квадратическая погрешность положения характерной точки (Mt), м	Описание обозначения точки на местности (при наличии)
	X	Y			
1	2	3	4	5	6
-	-	-	-	-	

3. Сведения о характерных точках части (частей) границы объекта

Обозначение характерных точек части границы	Координаты, м		Метод определения координат характерной точки	Средняя квадратическая погрешность положения характерной точки (Mt), м	Описание обозначения точки на местности (при наличии)
	X	Y			
1	2	3	4	5	6
Часть 1					
1	457945.34	1304093.23	Аналитический метод	0.10	-
2	457836.60	1304204.02	Аналитический метод	0.10	-
3	457770.60	1304163.23	Аналитический метод	0.10	-
4	457710.41	1304136.36	Аналитический метод	0.10	-
5	457699.66	1304152.64	Аналитический метод	0.20	-
6	457699.35	1304153.11	Картометрический метод	12.50	-
7	457695.04	1304159.64	Картометрический метод	12.50	-
8	457691.34	1304165.25	Аналитический метод	0.10	-
9	457707.44	1304195.39	Аналитический метод	0.10	-
10	457732.73	1304228.80	Аналитический метод	0.10	-
11	457807.99	1304271.76	Аналитический метод	0.10	-
12	457797.36	1304285.98	Аналитический метод	0.10	-
13	457738.52	1304242.52	Аналитический метод	0.10	-
14	457671.22	1304174.63	Аналитический метод	0.10	-
15	457659.07	1304167.20	Картометрический метод	0.10	-
16	457638.36	1304159.32	Картометрический метод	0.10	-

3. Сведения о характерных точках части (частей) границы объекта					
Обозначение характерных точек части границы	**Координаты, м**		**Метод определения координат характерной точки**	**Средняя квадратическая погрешность положения характерной точки (Mt), м**	**Описание обозначения точки на местности (при наличии)**
	X	**Y**			
1	**2**	**3**	**4**	**5**	**6**
17	457593.45	1304150.43	Картометрический метод	0.10	-
18	457588.61	1304143.53	Картометрический метод	0.10	-
19	457588.86	1304138.45	Картометрический метод	0.10	-
20	457592.54	1304063.15	Картометрический метод	12.50	-
21	457709.91	1304074.47	Картометрический метод	12.50	-
22	457721.13	1304075.55	Аналитический метод	0.10	-
23	457756.22	1304084.84	Аналитический метод	0.10	-
24	457857.20	1304061.00	Аналитический метод	0.10	-
25	457922.71	1304084.96	Аналитический метод	0.10	-
1	457945.34	1304093.23	Аналитический метод	0.10	-
Часть 2					
26	457572.05	1306524.52	Аналитический метод	0.60	-
27	457362.13	1306535.63	Аналитический метод	0.60	-
28	457337.47	1306536.71	Аналитический метод	0.60	-
29	457328.88	1306530.04	Аналитический метод	0.60	-
30	457326.02	1306520.50	Аналитический метод	0.60	-
31	457332.30	1306345.16	Аналитический метод	0.60	-
32	457571.11	1306337.02	Аналитический метод	0.60	-
26	457572.05	1306524.52	Аналитический метод	0.60	-
Часть 3					
33	456610.20	1310133.23	Аналитический метод	7.50	-
34	456635.82	1309881.51	Аналитический метод	7.50	-
35	456657.92	1309664.47	Аналитический метод	7.50	-
36	456685.15	1309396.91	Аналитический метод	7.50	-
37	456719.33	1309429.52	Аналитический метод	7.50	-
38	456759.97	1309455.05	Аналитический метод	7.50	-

3. Сведения о характерных точках части (частей) границы объекта					
Обозначение характерных точек части границы	**Координаты, м**		**Метод определения координат характерной точки**	**Средняя квадратическая погрешность положения характерной точки (Mt), м**	**Описание обозначения точки на местности (при наличии)**
	X	**Y**			
1	**2**	**3**	**4**	**5**	**6**
39	456783.19	1309482.89	Аналитический метод	7.50	-
40	456795.96	1309523.50	Аналитический метод	7.50	-
41	456805.25	1309538.58	Аналитический метод	7.50	-
42	456835.43	1309546.71	Аналитический метод	7.50	-
43	456862.13	1309557.16	Аналитический метод	7.50	-
44	456880.71	1309573.40	Аналитический метод	7.50	-
45	456882.81	1309577.60	Аналитический метод	7.50	-
46	456888.84	1309589.64	Аналитический метод	7.50	-
47	456881.87	1309645.34	Аналитический метод	7.50	-
48	456879.85	1309677.73	Аналитический метод	7.50	-
49	456876.16	1309736.68	Аналитический метод	7.50	-
50	456874.91	1309756.72	Аналитический метод	7.50	-
51	456861.60	1309850.13	Аналитический метод	7.50	-
52	456857.99	1309875.15	Аналитический метод	7.50	-
53	456845.02	1309930.38	Аналитический метод	7.50	-
54	456839.77	1309952.76	Аналитический метод	7.50	-
55	456820.93	1310032.96	Аналитический метод	7.50	-
56	456817.35	1310048.19	Аналитический метод	7.50	-
57	456801.77	1310099.58	Аналитический метод	7.50	-
58	456779.70	1310123.95	Аналитический метод	7.50	-
59	456757.65	1310139.03	Аналитический метод	7.50	-
60	456736.76	1310143.67	Аналитический метод	7.50	-
61	456707.08	1310140.98	Аналитический метод	7.50	-
62	456698.44	1310140.19	Аналитический метод	7.50	-
63	456656.64	1310133.23	Аналитический метод	7.50	-

3. Сведения о характерных точках части (частей) границы объекта

Обозначение характерных точек части границы	Координаты, м		Метод определения координат характерной точки	Средняя квадратическая погрешность положения характерной точки (Mt), м	Описание обозначения точки на местности (при наличии)
	X	Y			
1	2	3	4	5	6
64	456625.29	1310133.23	Аналитический метод	7.50	-
33	456610.20	1310133.23	Аналитический метод	7.50	-

Раздел 3

Сведения о местоположении измененных (уточненных) границ объекта

1. Система координат -

2. Сведения о характерных точках границ объекта

Обозначение характерных точек границ	Существующие координаты, м		Измененные (уточненные) координаты, м		Метод определения координат характерной точки	Средняя квадратическая погрешность положения характерной точки (Mt), м	Описание обозначения точки на местности (при наличии)
	X	Y	X	Y			
1	2	3	4	5	6	7	8
-	-	-	-	-	-	-	

3. Сведения о характерных точках части (частей) границы объекта

Обозначение характерных точек части границы	Существующие координаты, м		Измененные (уточненные) координаты, м		Метод определения координат характерной точки	Средняя квадратическая погрешность положения характерной точки (Mt), м	Описание обозначения точки на местности (при наличии)
	X	Y	X	Y			
1	2	3	4	5	6	7	8
-	-	-	-	-	-	-	

Текстовое описание местоположения границ населенных пунктов, территориальных зон		
Прохождение границы		Описание прохождения границы
от точки	до точки	
1	2	3
-	-	-

Раздел 4

Зона отдыха, спорта и туризма

(наименование объекта)

План границ объекта

Масштаб 1 : 5400

Используемые условные знаки и обозначения:

- характерная точка границы
- граница территориальной зоны
- граница кадастрового квартала
- земельный участок, кадастровый номер
- подпись кадастрового квартала

Подпись кадастрового инженера

Дата 09.06.2022

Место для оттиска печати (при наличии) лица, ответственного за выполнение работ по определению местоположения границ объекта

Описание местоположения границ

Зона специального назначения, связанная с захоронениями

(наименование объекта, местоположение границ которого описано (далее - объект))

Раздел 1

Сведения об объекте

№ п/п	Характеристики объекта	Описание характеристик
1	2	3
1.	Местоположение объекта	Самарская область, район Ставропольский, сельское поселение Хрящевка
2.	Площадь объекта +/- величина погрешности определения площади (Р +/- Дельта Р)	55904 кв.м. +/- 2069 кв.м.
3.	Иные характеристики объекта	-

Раздел 2

Сведения о местоположении границ объекта

1. Система координат МСК-63, зона 1

2. Сведения о характерных точках границ объекта

Обозначение характерных точек границ	Координаты, м		Метод определения координат характерной точки	Средняя квадратическая погрешность положения характерной точки (Mt), м	Описание обозначения точки на местности (при наличии)
	X	Y			
1	2	3	4	5	6
-	-	-	-	-	

3. Сведения о характерных точках части (частей) границы объекта

Обозначение характерных точек части границы	Координаты, м		Метод определения координат характерной точки	Средняя квадратическая погрешность положения характерной точки (Mt), м	Описание обозначения точки на местности (при наличии)
	X	Y			
1	2	3	4	5	6
Часть 1					
1	456122.43	1305369.84	Аналитический метод	0.50	-
2	456115.55	1305406.21	Аналитический метод	0.50	-
3	456113.72	1305415.78	Аналитический метод	0.50	-
4	456089.70	1305542.44	Аналитический метод	0.50	-
5	456066.37	1305649.25	Аналитический метод	0.50	-
6	456062.76	1305665.75	Аналитический метод	0.50	-
7	456041.15	1305764.69	Картометрический метод	0.10	-
8	455912.86	1305733.21	Картометрический метод	0.10	-
9	455924.62	1305665.29	Аналитический метод	0.50	-
10	455974.23	1305352.36	Аналитический метод	0.50	-
11	456024.11	1305357.22	Аналитический метод	0.50	-
12	456098.67	1305365.45	Аналитический метод	0.50	-
1	456122.43	1305369.84	Аналитический метод	0.50	-

Раздел 3

Сведения о местоположении измененных (уточненных) границ объекта

1. Система координат -

2. Сведения о характерных точках границ объекта

Обозначение характерных точек границ	Существующие координаты, м		Измененные (уточненные) координаты, м		Метод определения координат характерной точки	Средняя квадратическая погрешность положения характерной точки (Mt), м	Описание обозначения точки на местности (при наличии)
	X	Y	X	Y			
1	2	3	4	5	6	7	8
-	-	-	-	-	-	-	

3. Сведения о характерных точках части (частей) границы объекта

Обозначение характерных точек части границы	Существующие координаты, м		Измененные (уточненные) координаты, м		Метод определения координат характерной точки	Средняя квадратическая погрешность положения характерной точки (Mt), м	Описание обозначения точки на местности (при наличии)
	X	Y	X	Y			
1	2	3	4	5	6	7	8
-	-	-	-	-	-	-	

Текстовое описание местоположения границ населенных пунктов, территориальных зон		
Прохождение границы		Описание прохождения границы
от точки	до точки	
1	2	3
-	-	-

Раздел 4

Зона специального назначения, связанная с захоронениями

(наименование объекта)

План границ объекта

Масштаб 1 : 3300

Используемые условные знаки и обозначения:

- характерная точка границы
- граница территориальной зоны
- граница кадастрового квартала
- земельный участок, кадастровый номер
- подпись кадастрового квартала

Подпись кадастрового инженера_____ Ю.Л.Калырова

Дата 09.06.2022

Место для оттиска печати (при наличии) лица, составившего описание местоположения границ объекта

Описание местоположения границ

Зона сельскохозяйственного использования

(наименование объекта, местоположение границ которого описано (далее - объект))

Раздел 1

Сведения об объекте

№ п/п	Характеристики объекта	Описание характеристик
1	2	3
1.	Местоположение объекта	Самарская область, район Ставропольский, сельское поселение Хрящевка, село Хрящевка
2.	Площадь объекта +/- величина погрешности определения площади (Р +/- Дельта Р)	180723 кв.м. +/- 3720 кв.м.
3.	Иные характеристики объекта	-

Раздел 2

Сведения о местоположении границ объекта

1. Система координат МСК-63, зона 1

2. Сведения о характерных точках границ объекта

Обозначение характерных точек границ	Координаты, м		Метод определения координат характерной точки	Средняя квадратическая погрешность положения характерной точки (Mt), м	Описание обозначения точки на местности (при наличии)
	X	Y			
1	2	3	4	5	6
-	-	-	-	-	

3. Сведения о характерных точках части (частей) границы объекта

Обозначение характерных точек части границы	Координаты, м		Метод определения координат характерной точки	Средняя квадратическая погрешность положения характерной точки (Mt), м	Описание обозначения точки на местности (при наличии)
	X	Y			
1	2	3	4	5	6
Часть 1					
1	458109.26	1303748.41	Аналитический метод	0.10	-
2	457976.43	1303882.63	Картометрический метод	0.10	-
3	457819.07	1303883.17	Картометрический метод	0.10	-
4	457819.71	1304069.85	Картометрический метод	0.10	-
5	457756.22	1304084.84	Аналитический метод	0.10	-
6	457721.13	1304075.55	Аналитический метод	0.10	-
7	457709.91	1304074.47	Картометрический метод	0.10	-
8	457696.54	1304073.18	Картометрический метод	0.10	-
9	457696.06	1304057.11	Картометрический метод	0.10	-
10	457694.14	1304009.26	Картометрический метод	0.10	-
11	457686.69	1303824.59	Картометрический метод	0.10	-
12	457707.79	1303823.69	Аналитический метод	0.20	-
13	457748.16	1303822.74	Аналитический метод	0.20	-
14	457751.75	1303822.65	Аналитический метод	0.20	-
15	457718.63	1303758.79	Аналитический метод	0.20	-
16	457713.04	1303745.89	Картометрический метод	0.10	-

3. Сведения о характерных точках части (частей) границы объекта					
Обозначение характерных точек части границы	**Координаты, м**		**Метод определения координат характерной точки**	**Средняя квадратическая погрешность положения характерной точки (Mt), м**	**Описание обозначения точки на местности (при наличии)**
	X	**Y**			
1	**2**	**3**	**4**	**5**	**6**
17	457919.96	1303740.77	Картометрический метод	0.10	-
1	458109.26	1303748.41	Аналитический метод	0.10	-
Часть 2					
18	452906.12	1303860.51	Картометрический метод	0.10	-
19	452883.05	1303844.28	Картометрический метод	0.10	-
20	452863.28	1303828.06	Картометрический метод	0.10	-
21	452878.10	1303822.24	Картометрический метод	0.10	-
22	452895.46	1303830.01	Картометрический метод	0.10	-
23	452922.96	1303845.57	Картометрический метод	0.10	-
24	452949.87	1303861.70	Картометрический метод	0.10	-
25	452969.36	1303873.07	Картометрический метод	0.10	-
26	453020.80	1303880.83	Картометрический метод	0.10	-
27	453041.13	1303890.98	Картометрический метод	0.10	-
28	453053.69	1303913.12	Картометрический метод	0.10	-
29	453057.88	1303923.27	Картометрический метод	0.10	-
30	453055.49	1303949.57	Картометрический метод	0.10	-
31	453064.87	1303977.49	Картометрический метод	0.10	-
32	453083.42	1303993.03	Картометрический метод	0.10	-
33	453115.73	1304013.36	Картометрический метод	0.10	-
34	453131.26	1304025.91	Картометрический метод	0.10	-
35	453159.38	1304061.19	Картометрический метод	0.10	-
36	453172.54	1304076.13	Картометрический метод	0.10	-
37	453177.92	1304092.26	Картометрический метод	0.10	-
38	453191.66	1304101.83	Картометрический метод	0.10	-
39	453216.20	1304113.19	Картометрический метод	0.10	-
40	453223.35	1304118.94	Картометрический метод	0.10	-

3. Сведения о характерных точках части (частей) границы объекта					
Обозначение характерных точек части границы	**Координаты, м**		**Метод определения координат характерной точки**	**Средняя квадратическая погрешность положения характерной точки (Mt), м**	**Описание обозначения точки на местности (при наличии)**
	X	**Y**			
1	**2**	**3**	**4**	**5**	**6**
41	453231.60	1304132.68	Картометрический метод	0.10	-
42	453245.72	1304147.55	Картометрический метод	0.10	-
43	453287.36	1304160.92	Картометрический метод	0.10	-
44	453298.65	1304167.29	Картометрический метод	0.10	-
45	453333.48	1304186.93	Картометрический метод	0.10	-
46	453375.12	1304221.13	Картометрический метод	0.10	-
47	453389.71	1304237.48	Картометрический метод	0.10	-
48	453396.01	1304239.00	Картометрический метод	0.10	-
49	453423.91	1304245.65	Картометрический метод	0.10	-
50	453454.40	1304250.86	Картометрический метод	0.10	-
51	453514.63	1304273.16	Картометрический метод	0.10	-
52	453530.99	1304274.65	Картометрический метод	0.10	-
53	453530.99	1304267.96	Картометрический метод	0.10	-
54	453528.76	1304256.81	Картометрический метод	0.10	-
55	453516.12	1304247.14	Картометрический метод	0.10	-
56	453482.62	1304241.81	Картометрический метод	0.10	-
57	453470.75	1304239.72	Картометрический метод	0.10	-
58	453450.23	1304233.01	Картометрический метод	0.10	-
59	453432.39	1304219.65	Картометрический метод	0.10	-
60	453390.01	1304187.69	Картометрический метод	0.10	-
61	453324.56	1304141.61	Картометрический метод	0.10	-
62	453275.63	1304118.90	Картометрический метод	0.10	-
63	453242.44	1304097.64	Картометрический метод	0.10	-
64	453199.97	1304071.94	Картометрический метод	0.10	-
65	453189.81	1304057.59	Картометрический метод	0.10	-

3. Сведения о характерных точках части (частей) границы объекта					
Обозначение характерных точек части границы	**Координаты, м**		**Метод определения координат характерной точки**	**Средняя квадратическая погрешность положения характерной точки (Mt), м**	**Описание обозначения точки на местности (при наличии)**
	X	**Y**			
1	**2**	**3**	**4**	**5**	**6**
66	453173.64	1304022.92	Картометрический метод	0.10	-
67	453150.33	1304000.80	Картометрический метод	0.10	-
68	453119.83	1303987.64	Картометрический метод	0.10	-
69	453105.47	1303974.50	Картометрический метод	0.10	-
70	453087.53	1303935.05	Картометрический метод	0.10	-
71	453086.92	1303925.48	Картометрический метод	0.10	-
72	453086.58	1303920.11	Картометрический метод	0.10	-
73	453083.60	1303899.79	Картометрический метод	0.10	-
74	453066.25	1303879.45	Картометрический метод	0.10	-
75	453033.36	1303865.70	Картометрический метод	0.10	-
76	453003.45	1303857.94	Картометрический метод	0.10	-
77	452974.75	1303851.94	Картометрический метод	0.10	-
78	452926.29	1303831.03	Картометрический метод	0.10	-
79	452898.78	1303810.72	Картометрический метод	0.10	-
80	452888.01	1303793.37	Картометрический метод	0.10	-
81	452879.91	1303749.97	Картометрический метод	0.10	-
82	452861.96	1303720.08	Картометрический метод	0.10	-
83	452822.49	1303686.01	Картометрический метод	0.10	-
84	452814.02	1303669.10	Картометрический метод	0.10	-
85	452808.14	1303657.32	Картометрический метод	0.10	-
86	452788.99	1303634.60	Картометрический метод	0.10	-
87	452781.21	1303601.14	Картометрический метод	0.10	-
88	452780.66	1303574.04	Картометрический метод	0.10	-
89	452796.84	1303606.69	Картометрический метод	0.10	-
90	452826.12	1303662.28	Картометрический метод	0.10	-

3. Сведения о характерных точках части (частей) границы объекта					
Обозначение характерных точек части границы	**Координаты, м**		**Метод определения координат характерной точки**	**Средняя квадратическая погрешность положения характерной точки (Mt), м**	**Описание обозначения точки на местности (при наличии)**
	X	**Y**			
1	**2**	**3**	**4**	**5**	**6**
91	452854.21	1303693.95	Картометрический метод	0.10	-
92	452883.35	1303737.95	Картометрический метод	0.10	-
93	452913.87	1303795.94	Картометрический метод	0.10	-
94	452934.19	1303818.66	Картометрический метод	0.10	-
95	452970.08	1303835.40	Картометрический метод	0.10	-
96	453019.11	1303853.93	Картометрический метод	0.10	-
97	453067.25	1303873.65	Картометрический метод	0.10	-
98	453102.54	1303899.96	Картометрический метод	0.10	-
99	453167.14	1303965.12	Картометрический метод	0.10	-
100	453211.40	1304015.34	Картометрический метод	0.10	-
101	453231.95	1304023.94	Картометрический метод	0.10	-
102	453232.34	1304025.75	Картометрический метод	0.10	-
103	453244.93	1304046.12	Картометрический метод	0.10	-
104	453272.49	1304074.89	Картометрический метод	0.10	-
105	453318.08	1304118.85	Картометрический метод	0.10	-
106	453319.63	1304119.89	Картометрический метод	0.10	-
107	453393.83	1304170.02	Картометрический метод	0.10	-
108	453403.87	1304174.73	Аналитический метод	0.10	-
109	453415.66	1304185.98	Картометрический метод	0.10	-
110	453418.01	1304181.29	Картометрический метод	0.10	-
111	453418.03	1304181.29	Аналитический метод	0.10	-
112	453441.39	1304187.86	Картометрический метод	0.10	-
113	453455.50	1304175.99	Картометрический метод	0.10	-
114	453438.97	1304205.36	Картометрический метод	0.10	-
115	453446.81	1304209.76	Картометрический метод	0.10	-

3. Сведения о характерных точках части (частей) границы объекта					
Обозначение характерных точек части границы	**Координаты, м**		**Метод определения координат характерной точки**	**Средняя квадратическая погрешность положения характерной точки (Mt), м**	**Описание обозначения точки на местности (при наличии)**
	X	**Y**			
1	**2**	**3**	**4**	**5**	**6**
116	453463.56	1304179.98	Картометрический метод	0.10	-
117	453475.89	1304151.52	Картометрический метод	0.10	-
118	453469.10	1304148.05	Картометрический метод	0.10	-
119	453467.86	1304147.42	Картометрический метод	0.10	-
120	453480.27	1304118.70	Картометрический метод	0.10	-
121	453478.66	1304091.88	Картометрический метод	0.10	-
122	453485.23	1304079.31	Картометрический метод	0.10	-
123	453500.01	1304068.91	Картометрический метод	0.10	-
124	453509.52	1304070.20	Картометрический метод	0.10	-
125	453513.51	1304072.20	Картометрический метод	0.10	-
126	453524.64	1304084.77	Картометрический метод	0.10	-
127	453541.28	1304118.66	Картометрический метод	0.10	-
128	453572.95	1304161.10	Картометрический метод	0.10	-
129	453583.34	1304185.64	Картометрический метод	0.10	-
130	453590.62	1304214.71	Картометрический метод	0.10	-
131	453579.55	1304192.15	Картометрический метод	0.10	-
132	453571.09	1304175.79	Картометрический метод	0.10	-
133	453565.76	1304178.55	Картометрический метод	0.10	-
134	453573.25	1304193.04	Картометрический метод	0.10	-
135	453572.82	1304194.04	Картометрический метод	0.10	-
136	453543.94	1304259.54	Картометрический метод	0.10	-
137	453551.26	1304262.77	Картометрический метод	0.10	-
138	453577.89	1304202.37	Картометрический метод	0.10	-
139	453588.49	1304223.98	Картометрический метод	0.10	-
140	453590.23	1304225.73	Картометрический метод	0.10	-

3. Сведения о характерных точках части (частей) границы объекта					
Обозначение характерных точек части границы	**Координаты, м**		**Метод определения координат характерной точки**	**Средняя квадратическая погрешность положения характерной точки (Mt), м**	**Описание обозначения точки на местности (при наличии)**
	X	**Y**			
1	**2**	**3**	**4**	**5**	**6**
141	453577.75	1304236.00	Картометрический метод	0.10	-
142	453572.55	1304251.61	Картометрический метод	0.10	-
143	453572.30	1304256.18	Картометрический метод	0.10	-
144	453571.80	1304265.73	Картометрический метод	0.10	-
145	453614.94	1304283.56	Картометрический метод	0.10	-
146	453667.00	1304295.69	Картометрический метод	0.10	-
147	453695.66	1304319.59	Картометрический метод	0.10	-
148	453740.93	1304366.33	Картометрический метод	0.10	-
149	453737.84	1304366.19	Картометрический метод	0.10	-
150	453680.76	1304364.50	Картометрический метод	0.10	-
151	453649.16	1304366.74	Картометрический метод	0.10	-
152	453626.68	1304362.90	Картометрический метод	0.10	-
153	453583.71	1304347.29	Картометрический метод	0.10	-
154	453522.96	1304316.92	Картометрический метод	0.10	-
155	453465.02	1304291.13	Картометрический метод	0.10	-
156	453391.43	1304260.32	Картометрический метод	0.10	-
157	453368.39	1304248.10	Картометрический метод	0.10	-
158	453341.32	1304227.65	Картометрический метод	0.10	-
159	453301.50	1304199.71	Картометрический метод	0.10	-
160	453248.67	1304166.18	Картометрический метод	0.10	-
161	453203.64	1304143.94	Картометрический метод	0.10	-
162	453165.38	1304118.99	Картометрический метод	0.10	-
163	453119.07	1304087.41	Картометрический метод	0.10	-
164	453074.30	1304064.66	Картометрический метод	0.10	-
165	453055.88	1304049.20	Картометрический метод	0.10	-

3. Сведения о характерных точках части (частей) границы объекта					
Обозначение характерных точек части границы	**Координаты, м**		**Метод определения координат характерной точки**	**Средняя квадратическая погрешность положения характерной точки (Mt), м**	**Описание обозначения точки на местности (при наличии)**
	X	**Y**			
1	**2**	**3**	**4**	**5**	**6**
166	453041.91	1304027.88	Картометрический метод	0.10	-
167	453025.26	1303971.20	Картометрический метод	0.10	-
168	453019.14	1303954.06	Картометрический метод	0.10	-
169	453003.10	1303931.88	Картометрический метод	0.10	-
170	452959.54	1303896.71	Картометрический метод	0.10	-
171	452922.94	1303872.33	Картометрический метод	0.10	-
18	452906.12	1303860.51	Картометрический метод	0.10	-
172	453497.22	1304204.43	Картометрический метод	0.10	-
173	453537.86	1304219.98	Картометрический метод	0.10	-
174	453529.72	1304241.25	Картометрический метод	0.10	-
175	453489.08	1304225.68	Картометрический метод	0.10	-
172	453497.22	1304204.43	Картометрический метод	0.10	-
176	453530.40	1304164.73	Картометрический метод	0.10	-
177	453560.88	1304180.30	Картометрический метод	0.10	-
178	453548.71	1304204.07	Картометрический метод	0.10	-
179	453518.24	1304188.50	Картометрический метод	0.10	-
176	453530.40	1304164.73	Картометрический метод	0.10	-
180	453501.28	1304149.15	Картометрический метод	0.10	-
181	453515.31	1304156.28	Картометрический метод	0.10	-
182	453494.30	1304197.59	Картометрический метод	0.10	-
183	453480.27	1304190.46	Картометрический метод	0.10	-
180	453501.28	1304149.15	Картометрический метод	0.10	-
184	453519.41	1304172.95	Картометрический метод	0.10	-
185	453523.04	1304174.95	Картометрический метод	0.10	-
186	453520.75	1304179.13	Картометрический метод	0.10	-

3. Сведения о характерных точках части (частей) границы объекта					
Обозначение характерных точек части границы	**Координаты, м**		**Метод определения координат характерной точки**	**Средняя квадратическая погрешность положения характерной точки (Mt), м**	**Описание обозначения точки на местности (при наличии)**
	X	**Y**			
1	**2**	**3**	**4**	**5**	**6**
187	453517.12	1304177.14	Картометрический метод	0.10	-
184	453519.41	1304172.95	Картометрический метод	0.10	-
Часть 3					
188	454308.72	1304401.09	Картометрический метод	0.10	-
189	454235.26	1304409.80	Картометрический метод	0.10	-
190	454232.38	1304412.60	Картометрический метод	0.10	-
191	454228.09	1304411.78	Аналитический метод	0.10	-
192	454234.98	1304352.80	Картометрический метод	0.10	-
193	454295.20	1304359.43	Картометрический метод	0.10	-
194	454313.39	1304361.43	Картометрический метод	0.10	-
188	454308.72	1304401.09	Картометрический метод	0.10	-
Часть 4					
195	456075.44	1304759.51	Аналитический метод	0.10	-
196	456076.48	1304823.31	Аналитический метод	0.10	-
197	456029.47	1304824.07	Аналитический метод	0.10	-
198	456028.42	1304760.28	Аналитический метод	0.10	-
199	456028.12	1304741.28	Аналитический метод	0.20	-
200	456075.10	1304740.15	Аналитический метод	0.20	-
195	456075.44	1304759.51	Аналитический метод	0.10	-
Часть 5					
201	455198.25	1304475.09	Картометрический метод	0.10	-
202	455193.64	1304451.06	Картометрический метод	0.10	-
203	455331.28	1304449.82	Картометрический метод	0.10	-
204	455338.01	1304450.16	Картометрический метод	0.10	-
205	455338.68	1304467.57	Картометрический метод	0.10	-
206	455348.76	1304646.56	Картометрический метод	0.10	-

3. Сведения о характерных точках части (частей) границы объекта

Обозначение характерных точек части границы	Координаты, м		Метод определения координат характерной точки	Средняя квадратическая погрешность положения характерной точки (Mt), м	Описание обозначения точки на местности (при наличии)
	X	Y			
1	2	3	4	5	6
207	455252.44	1304647.86	Картометрический метод	0.10	-
208	455202.28	1304610.50	Картометрический метод	0.10	-
209	455224.79	1304610.04	Картометрический метод	0.10	-
201	455198.25	1304475.09	Картометрический метод	0.10	-

Раздел 3

Сведения о местоположении измененных (уточненных) границ объекта

1. Система координат -

2. Сведения о характерных точках границ объекта

Обозначение характерных точек границ	Существующие координаты, м		Измененные (уточненные) координаты, м		Метод определения координат характерной точки	Средняя квадратическая погрешность положения характерной точки (Mt), м	Описание обозначения точки на местности (при наличии)
	X	Y	X	Y			
1	2	3	4	5	6	7	8
-	-	-	-	-	-	-	

3. Сведения о характерных точках части (частей) границы объекта

Обозначение характерных точек части границы	Существующие координаты, м		Измененные (уточненные) координаты, м		Метод определения координат характерной точки	Средняя квадратическая погрешность положения характерной точки (Mt), м	Описание обозначения точки на местности (при наличии)
	X	Y	X	Y			
1	2	3	4	5	6	7	8
-	-	-	-	-	-	-	

Текстовое описание местоположения границ населенных пунктов, территориальных зон		
Прохождение границы		Описание прохождения границы
от точки	до точки	
1	2	3
-	-	-

Раздел 4

Зона сельскохозяйственного использования

(наименование объекта)

План границ объекта

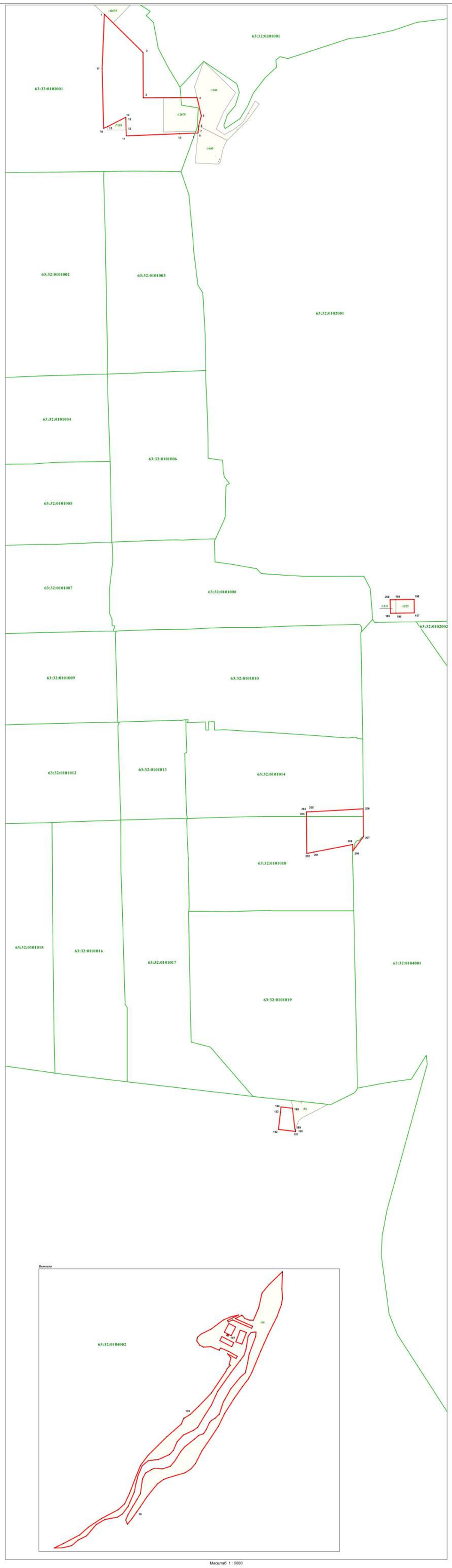

Масштаб 1 : 5000

Используемые условные знаки и обозначения:

- характерная точка границы
- граница территориальной зоны
- граница кадастрового квартала
- земельный участок, кадастровый номер
- подпись кадастрового квартала

Подпись кадастрового инженера /Е.Я.Кадырова/

Дата 09.06.2022

Место для оттиска печати (при наличии) границ кадастрового деления местоположения границ объекта

Раздел 4

Зона сельскохозяйственного использования

(наименование объекта)

План границ объекта

Выноска

Масштаб 1 : 1300

Используемые условные знаки и обозначения:

.18 - характерная точка границы

- граница территориальной зоны

:94 - земельный участок, кадастровый номер

63:32:0104002 - подпись кадастрового квартала

Подпись кадастрового инженера

Дата 09.06.2022

Место для оттиска печати (при наличии) лица, составившего описание местоположения границ объекта

Описание местоположения границ

Зона объектов сельскохозяйственного назначения

(наименование объекта, местоположение границ которого описано (далее - объект))

Раздел 1

Сведения об объекте

№ п/п	Характеристики объекта	Описание характеристик
1	2	3
1.	Местоположение объекта	Самарская область, район Ставропольский, сельское поселение Хрящевка
2.	Площадь объекта +/- величина погрешности определения площади (Р +/- Дельта Р)	984639 кв.м. +/- 8683 кв.м.
3.	Иные характеристики объекта	-

Раздел 2

Сведения о местоположении границ объекта

1. Система координат МСК-63, зона 1

2. Сведения о характерных точках границ объекта

Обозначение характерных точек границ	Координаты, м		Метод определения координат характерной точки	Средняя квадратическая погрешность положения характерной точки (Mt), м	Описание обозначения точки на местности (при наличии)
	X	Y			
1	2	3	4	5	6
-	-	-	-	-	

3. Сведения о характерных точках части (частей) границы объекта

Обозначение характерных точек части границы	Координаты, м		Метод определения координат характерной точки	Средняя квадратическая погрешность положения характерной точки (Mt), м	Описание обозначения точки на местности (при наличии)
	X	Y			
1	2	3	4	5	6
Часть 1					
1	458655.91	1306516.61	Аналитический метод	0.50	-
2	458673.26	1306565.32	Аналитический метод	0.50	-
3	458668.78	1306567.65	Аналитический метод	0.50	-
4	458655.25	1306575.31	Аналитический метод	0.50	-
5	458645.91	1306557.39	Аналитический метод	0.50	-
6	458645.80	1306557.19	Аналитический метод	0.50	-
7	458644.89	1306558.32	Аналитический метод	0.50	-
8	458642.77	1306562.29	Аналитический метод	0.50	-
9	458668.36	1306607.98	Аналитический метод	0.50	-
10	458670.81	1306612.34	Аналитический метод	0.50	-
11	458692.53	1306651.11	Аналитический метод	0.50	-
12	458716.98	1306652.13	Аналитический метод	0.50	-
13	458758.31	1306718.23	Аналитический метод	0.50	-
14	458865.06	1306888.97	Аналитический метод	0.50	-
15	458874.57	1306904.18	Аналитический метод	0.50	-
16	458869.70	1306906.31	Аналитический метод	0.50	-

3. Сведения о характерных точках части (частей) границы объекта					
Обозначение характерных точек части границы	**Координаты, м**		**Метод определения координат характерной точки**	**Средняя квадратическая погрешность положения характерной точки (Mt), м**	**Описание обозначения точки на местности (при наличии)**
	X	**Y**			
1	**2**	**3**	**4**	**5**	**6**
17	458868.30	1306906.85	Аналитический метод	0.50	-
18	458866.99	1306907.38	Картометрический метод	12.50	-
19	458859.27	1306910.42	Картометрический метод	12.50	-
20	458786.30	1306939.17	Аналитический метод	0.20	-
21	458897.67	1307097.18	Аналитический метод	0.20	-
22	458942.58	1307401.22	Аналитический метод	0.20	-
23	458813.72	1307392.62	Аналитический метод	0.20	-
24	458800.96	1307391.77	Аналитический метод	0.20	-
25	458488.68	1307383.88	Аналитический метод	0.20	-
26	458490.27	1307137.29	Аналитический метод	0.20	-
27	458492.24	1307129.18	Аналитический метод	0.20	-
28	458498.25	1307121.06	Аналитический метод	0.20	-
29	458505.53	1307113.72	Аналитический метод	0.20	-
30	458551.51	1307085.13	Аналитический метод	0.20	-
31	458561.29	1307103.34	Аналитический метод	0.20	-
32	458588.68	1307086.91	Картометрический метод	12.50	-
33	458653.92	1307047.77	Картометрический метод	12.50	-
34	458705.76	1307017.21	Аналитический метод	0.20	-
35	458709.74	1307014.84	Картометрический метод	12.50	-
36	458699.75	1306997.01	Картометрический метод	12.50	-
37	458684.58	1306985.15	Картометрический метод	12.50	-
38	458682.79	1306982.13	Картометрический метод	12.50	-
39	458679.24	1306979.55	Аналитический метод	0.20	-
40	458523.06	1307069.38	Аналитический метод	0.20	-
41	458505.61	1307037.67	Аналитический метод	0.20	-

3. Сведения о характерных точках части (частей) границы объекта					
Обозначение характерных точек части границы	**Координаты, м**		**Метод определения координат характерной точки**	**Средняя квадратическая погрешность положения характерной точки (Mt), м**	**Описание обозначения точки на местности (при наличии)**
	X	**Y**			
1	**2**	**3**	**4**	**5**	**6**
42	458468.60	1306970.42	Аналитический метод	0.20	-
43	458461.81	1306974.37	Аналитический метод	0.50	-
44	458458.22	1306968.80	Аналитический метод	0.50	-
45	458458.10	1306968.61	Аналитический метод	0.50	-
46	458401.33	1307001.26	Аналитический метод	0.50	-
47	458401.12	1307001.38	Аналитический метод	0.50	-
48	458398.16	1306996.17	Аналитический метод	0.50	-
49	458625.16	1306865.52	Аналитический метод	0.50	-
50	458629.86	1306856.22	Аналитический метод	0.50	-
51	458656.25	1306836.98	Аналитический метод	0.50	-
52	458656.58	1306836.13	Аналитический метод	0.50	-
53	458655.90	1306829.36	Аналитический метод	0.50	-
54	458639.29	1306777.94	Аналитический метод	0.50	-
55	458639.09	1306778.05	Аналитический метод	0.50	-
56	458626.41	1306784.84	Аналитический метод	0.50	-
57	458577.04	1306698.41	Аналитический метод	0.50	-
58	458595.59	1306686.05	Аналитический метод	0.50	-
59	458596.43	1306678.64	Аналитический метод	0.50	-
60	458605.54	1306641.84	Аналитический метод	0.50	-
61	458606.37	1306638.50	Аналитический метод	0.50	-
62	458599.83	1306634.87	Аналитический метод	0.50	-
63	458563.06	1306618.73	Аналитический метод	0.50	-
64	458555.97	1306616.06	Аналитический метод	0.50	-
65	458530.79	1306617.29	Аналитический метод	0.50	-
66	458522.42	1306619.39	Аналитический метод	0.50	-

3. Сведения о характерных точках части (частей) границы объекта					
Обозначение характерных точек части границы	**Координаты, м**		**Метод определения координат характерной точки**	**Средняя квадратическая погрешность положения характерной точки (Mt), м**	**Описание обозначения точки на местности (при наличии)**
	X	**Y**			
1	**2**	**3**	**4**	**5**	**6**
67	458412.95	1306678.11	Аналитический метод	0.50	-
68	458388.24	1306691.42	Аналитический метод	0.50	-
69	458346.05	1306720.28	Аналитический метод	0.50	-
70	458321.40	1306737.98	Аналитический метод	0.50	-
71	458314.85	1306744.23	Аналитический метод	0.50	-
72	458311.09	1306752.04	Аналитический метод	0.50	-
73	458310.27	1306759.11	Аналитический метод	0.50	-
74	458523.52	1306633.95	Аналитический метод	0.50	-
75	458646.03	1306834.68	Аналитический метод	0.50	-
76	458422.28	1306962.91	Аналитический метод	0.50	-
77	458300.49	1306764.85	Аналитический метод	0.50	-
78	458304.89	1306762.28	Аналитический метод	0.50	-
79	458304.90	1306762.07	Аналитический метод	0.50	-
80	458306.22	1306750.63	Аналитический метод	0.50	-
81	458310.74	1306741.25	Аналитический метод	0.50	-
82	458318.19	1306734.13	Аналитический метод	0.50	-
83	458343.17	1306716.18	Аналитический метод	0.50	-
84	458385.64	1306687.13	Аналитический метод	0.50	-
85	458410.58	1306673.71	Аналитический метод	0.50	-
86	458520.59	1306614.69	Аналитический метод	0.50	-
87	458530.05	1306612.33	Аналитический метод	0.50	-
88	458556.74	1306611.02	Аналитический метод	0.50	-
89	458564.94	1306614.08	Аналитический метод	0.50	-
90	458602.04	1306630.39	Аналитический метод	0.50	-
91	458607.60	1306633.47	Аналитический метод	0.50	-

3. Сведения о характерных точках части (частей) границы объекта					
Обозначение характерных точек части границы	**Координаты, м**		**Метод определения координат характерной точки**	**Средняя квадратическая погрешность положения характерной точки (Mt), м**	**Описание обозначения точки на местности (при наличии)**
	X	**Y**			
1	**2**	**3**	**4**	**5**	**6**
92	458610.18	1306623.16	Аналитический метод	0.50	-
93	458610.46	1306621.93	Аналитический метод	0.50	-
94	458611.16	1306618.88	Аналитический метод	0.50	-
95	458581.93	1306612.13	Аналитический метод	0.50	-
96	458591.49	1306570.68	Аналитический метод	0.50	-
97	458620.73	1306577.43	Аналитический метод	0.50	-
98	458625.62	1306556.20	Аналитический метод	0.50	-
99	458629.82	1306548.31	Аналитический метод	0.50	-
100	458635.88	1306540.86	Аналитический метод	0.50	-
101	458636.89	1306540.09	Аналитический метод	0.50	-
102	458633.61	1306533.80	Аналитический метод	0.50	-
103	458654.07	1306520.30	Аналитический метод	0.50	-
104	458653.54	1306518.71	Аналитический метод	0.50	-
1	458655.91	1306516.61	Аналитический метод	0.50	-
Часть 2					
105	455226.08	1304754.70	Аналитический метод	2.50	-
106	455226.08	1304771.71	Аналитический метод	2.50	-
107	455130.76	1304776.72	Аналитический метод	2.50	-
108	455075.53	1304778.80	Аналитический метод	2.50	-
109	455069.55	1304830.23	Аналитический метод	2.50	-
110	455055.99	1304831.25	Аналитический метод	2.50	-
111	455039.47	1304832.08	Картометрический метод	12.50	-
112	454969.11	1304839.42	Картометрический метод	12.50	-
113	454967.51	1304788.65	Картометрический метод	12.50	-
114	454966.31	1304750.06	Картометрический метод	12.50	-
115	454966.16	1304742.72	Картометрический метод	12.50	-

3. Сведения о характерных точках части (частей) границы объекта					
Обозначение характерных точек части границы	**Координаты, м**		**Метод определения координат характерной точки**	**Средняя квадратическая погрешность положения характерной точки (Mt), м**	**Описание обозначения точки на местности (при наличии)**
	X	**Y**			
1	**2**	**3**	**4**	**5**	**6**
116	454964.28	1304636.85	Картометрический метод	12.50	-
117	455143.66	1304633.42	Картометрический метод	12.50	-
118	455143.97	1304669.55	Картометрический метод	12.50	-
119	455226.49	1304666.74	Картометрический метод	12.50	-
105	455226.08	1304754.70	Аналитический метод	2.50	-
Часть 3					
120	454700.62	1304637.80	Аналитический метод	0.20	-
121	454702.29	1304802.62	Аналитический метод	0.20	-
122	454580.92	1304807.63	Аналитический метод	0.20	-
123	454570.78	1304807.84	Аналитический метод	0.20	-
124	454552.78	1304808.22	Аналитический метод	0.20	-
125	454420.21	1304810.98	Аналитический метод	0.20	-
126	454419.37	1304645.30	Аналитический метод	0.20	-
127	454549.51	1304641.82	Аналитический метод	0.20	-
128	454640.47	1304639.42	Аналитический метод	0.20	-
120	454700.62	1304637.80	Аналитический метод	0.20	-
Часть 4					
129	456103.16	1305267.35	Аналитический метод	0.30	-
130	456101.61	1305280.87	Аналитический метод	0.30	-
131	456098.39	1305309.23	Аналитический метод	0.30	-
132	456046.53	1305302.70	Аналитический метод	0.30	-
133	456055.36	1305257.70	Аналитический метод	0.30	-
134	456084.62	1305261.66	Аналитический метод	0.30	-
135	456084.37	1305264.21	Аналитический метод	0.30	-
136	456089.13	1305265.00	Аналитический метод	0.30	-
129	456103.16	1305267.35	Аналитический метод	0.30	-

3. Сведения о характерных точках части (частей) границы объекта					
Обозначение характерных точек части границы	**Координаты, м**		**Метод определения координат характерной точки**	**Средняя квадратическая погрешность положения характерной точки (Mt), м**	**Описание обозначения точки на местности (при наличии)**
	X	**Y**			
1	**2**	**3**	**4**	**5**	**6**
Часть 5					
137	455673.24	1304898.80	Аналитический метод	2.50	-
138	455673.91	1304917.34	Аналитический метод	2.50	-
139	455555.17	1304962.42	Картометрический метод	12.50	-
140	455543.59	1304966.81	Картометрический метод	12.50	-
141	455331.78	1304959.91	Картометрический метод	12.50	-
142	455260.11	1304957.39	Картометрический метод	12.50	-
143	455259.27	1304846.03	Картометрический метод	12.50	-
144	455256.37	1304843.85	Картометрический метод	12.50	-
145	455255.96	1304843.49	Картометрический метод	12.50	-
146	455254.52	1304670.79	Картометрический метод	12.50	-
147	455605.80	1304667.91	Аналитический метод	2.50	-
148	455664.92	1304667.55	Аналитический метод	2.50	-
149	455667.47	1304738.21	Аналитический метод	2.50	-
137	455673.24	1304898.80	Аналитический метод	2.50	-
150	455633.44	1304706.88	Аналитический метод	0.30	-
151	455613.47	1304705.74	Аналитический метод	0.30	-
152	455614.62	1304685.78	Аналитический метод	0.30	-
153	455634.57	1304686.91	Аналитический метод	0.30	-
150	455633.44	1304706.88	Аналитический метод	0.30	-
Часть 6					
154	456756.12	1304459.97	Картометрический метод	12.50	-
155	456759.54	1304573.01	Картометрический метод	12.50	-
156	456842.07	1304570.83	Картометрический метод	12.50	-
157	456843.62	1304634.05	Картометрический метод	12.50	-
158	456858.57	1304632.80	Картометрический метод	12.50	-

3. Сведения о характерных точках части (частей) границы объекта					
Обозначение характерных точек части границы	**Координаты, м**		**Метод определения координат характерной точки**	**Средняя квадратическая погрешность положения характерной точки (Mt), м**	**Описание обозначения точки на местности (при наличии)**
	X	**Y**			
1	**2**	**3**	**4**	**5**	**6**
159	456859.19	1304636.23	Картометрический метод	12.50	-
160	456888.16	1304657.71	Картометрический метод	12.50	-
161	456903.73	1304761.72	Картометрический метод	12.50	-
162	456733.70	1304885.35	Картометрический метод	12.50	-
163	456724.04	1304960.40	Картометрический метод	12.50	-
164	456435.07	1304934.08	Картометрический метод	12.50	-
165	456443.51	1304824.82	Картометрический метод	12.50	-
166	456442.26	1304824.84	Картометрический метод	12.50	-
167	456433.55	1304933.93	Картометрический метод	12.50	-
168	456203.26	1304911.43	Картометрический метод	12.50	-
169	456153.31	1304906.18	Картометрический метод	12.50	-
170	456119.57	1304898.02	Картометрический метод	12.50	-
171	456108.70	1304891.27	Картометрический метод	12.50	-
172	456039.57	1304845.96	Картометрический метод	12.50	-
173	456027.68	1304837.98	Картометрический метод	12.50	-
174	456025.72	1304735.37	Картометрический метод	12.50	-
175	456058.91	1304734.53	Аналитический метод	0.30	-
176	456079.15	1304706.88	Аналитический метод	0.30	-
177	456078.77	1304690.89	Аналитический метод	0.30	-
178	456024.96	1304695.15	Картометрический метод	12.50	-
179	456024.81	1304678.24	Картометрический метод	12.50	-
180	456024.14	1304646.05	Картометрический метод	12.50	-
181	456096.42	1304647.72	Аналитический метод	0.10	-
182	456156.74	1304649.11	Аналитический метод	0.10	-
183	456203.06	1304471.18	Картометрический метод	12.50	-

3. Сведения о характерных точках части (частей) границы объекта					
Обозначение характерных точек части границы	**Координаты, м**		**Метод определения координат характерной точки**	**Средняя квадратическая погрешность положения характерной точки (Mt), м**	**Описание обозначения точки на местности (при наличии)**
	X	**Y**			
1	**2**	**3**	**4**	**5**	**6**
184	456473.10	1304464.61	Аналитический метод	0.20	-
185	456473.04	1304457.63	Аналитический метод	0.20	-
186	456473.00	1304450.01	Аналитический метод	0.20	-
187	456280.36	1304449.30	Аналитический метод	0.20	-
188	456279.57	1304326.34	Аналитический метод	0.20	-
189	456405.77	1304328.37	Аналитический метод	0.20	-
190	456405.66	1304209.44	Аналитический метод	0.20	-
191	456747.82	1304209.08	Аналитический метод	0.20	-
192	456747.84	1304460.38	Картометрический метод	12.50	-
154	456756.12	1304459.97	Картометрический метод	12.50	-
193	456075.10	1304740.15	Аналитический метод	0.20	-
194	456075.44	1304759.51	Аналитический метод	0.10	-
195	456076.48	1304823.31	Аналитический метод	0.10	-
196	456029.47	1304824.07	Аналитический метод	0.10	-
197	456028.42	1304760.28	Аналитический метод	0.10	-
198	456028.12	1304741.28	Аналитический метод	0.20	-
193	456075.10	1304740.15	Аналитический метод	0.20	-
Часть 7					
199	449423.31	1309491.02	Аналитический метод	0.20	-
200	449368.13	1309529.27	Аналитический метод	0.10	-
201	449308.03	1309582.89	Аналитический метод	0.10	-
202	449288.31	1309610.68	Аналитический метод	0.30	-
203	449288.39	1309613.03	Аналитический метод	0.30	-
204	449288.99	1309627.85	Аналитический метод	0.30	-
205	449360.50	1309836.80	Аналитический метод	0.20	-
206	449361.55	1309839.85	Аналитический метод	0.20	-

3. Сведения о характерных точках части (частей) границы объекта

Обозначение характерных точек части границы	Координаты, м		Метод определения координат характерной точки	Средняя квадратическая погрешность положения характерной точки (Mt), м	Описание обозначения точки на местности (при наличии)
	X	Y			
1	2	3	4	5	6
207	449535.14	1309719.92	Аналитический метод	0.20	-
199	449423.31	1309491.02	Аналитический метод	0.20	-

Раздел 3

Сведения о местоположении измененных (уточненных) границ объекта

1. Система координат -

2. Сведения о характерных точках границ объекта

Обозначение характерных точек границ	Существующие координаты, м		Измененные (уточненные) координаты, м		Метод определения координат характерной точки	Средняя квадратическая погрешность положения характерной точки (Mt), м	Описание обозначения точки на местности (при наличии)
	X	Y	X	Y			
1	2	3	4	5	6	7	8
-	-	-	-	-	-	-	

3. Сведения о характерных точках части (частей) границы объекта

Обозначение характерных точек части границы	Существующие координаты, м		Измененные (уточненные) координаты, м		Метод определения координат характерной точки	Средняя квадратическая погрешность положения характерной точки (Mt), м	Описание обозначения точки на местности (при наличии)
	X	Y	X	Y			
1	2	3	4	5	6	7	8
-	-	-	-	-	-	-	

Текстовое описание местоположения границ населенных пунктов, территориальных зон		
Прохождение границы		Описание прохождения границы
от точки	до точки	
1	2	3
-	-	-

Раздел 4

Зона объектов сельскохозяйственного назначения

(наименование объекта)

План границ объекта

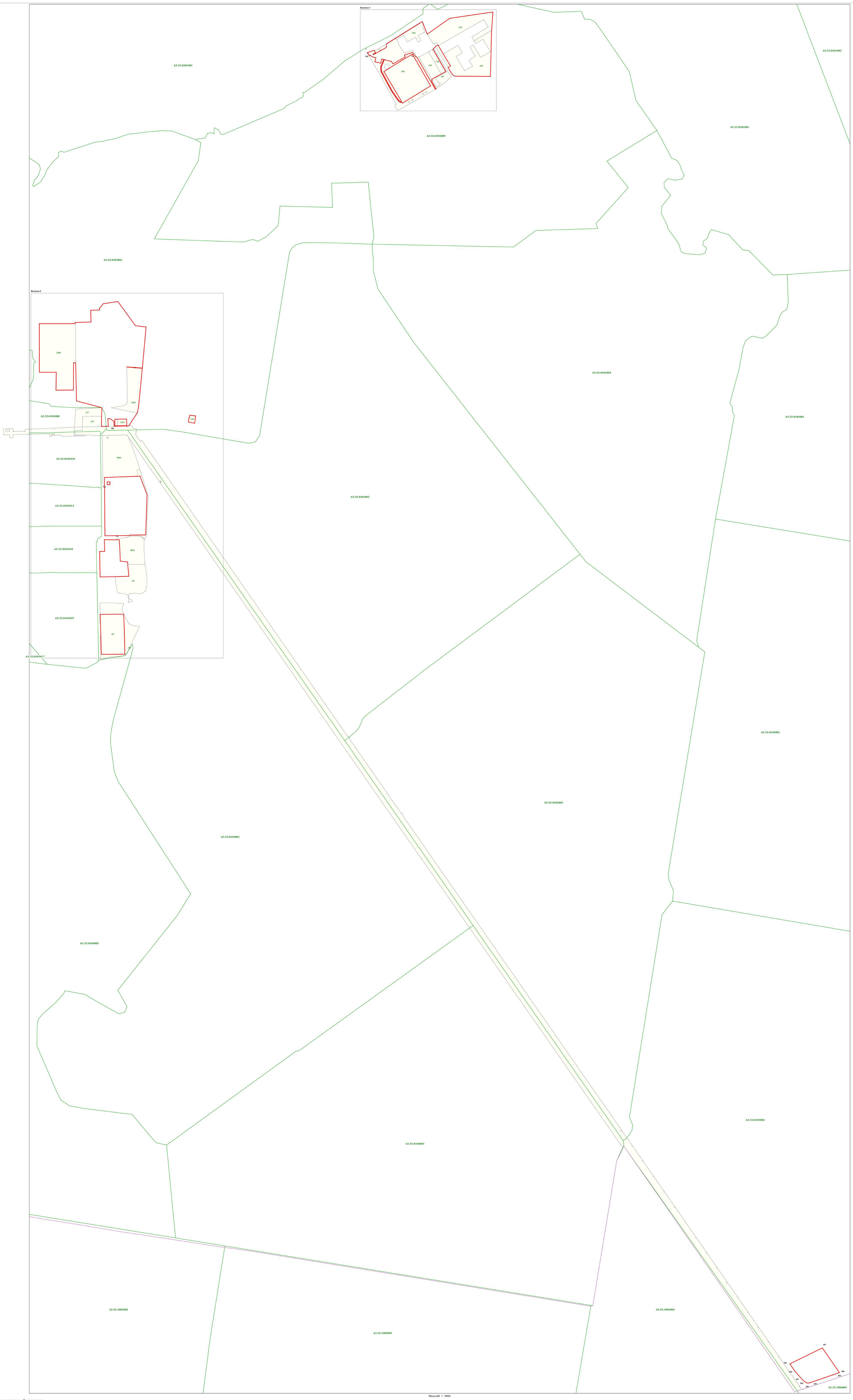

Масштаб 1 : 9000

Используемые условные знаки и обозначения:

- характерная точка границы
- граница территориальной зоны
- граница муниципального образования
- граница кадастрового квартала
:841 - земельный участок, кадастровый номер
63:32:0104003 - подпись кадастрового квартала

Подпись кадастрового инженера_____Н.Х.Кадырова

Дата 05.07.2022

Место для оттиска печати (при наличии) лица, составившего описание местоположения границ объекта

КАДАСТРОВЫЙ ИНЖЕНЕР ГАЛИАКБАРОВИЧ КАДЫРОВА ВАЛЕНТИНА ЛЕОНИДОВНА

Раздел 4

Зона объектов сельскохозяйственного назначения

(наименование объекта)

План границ объекта

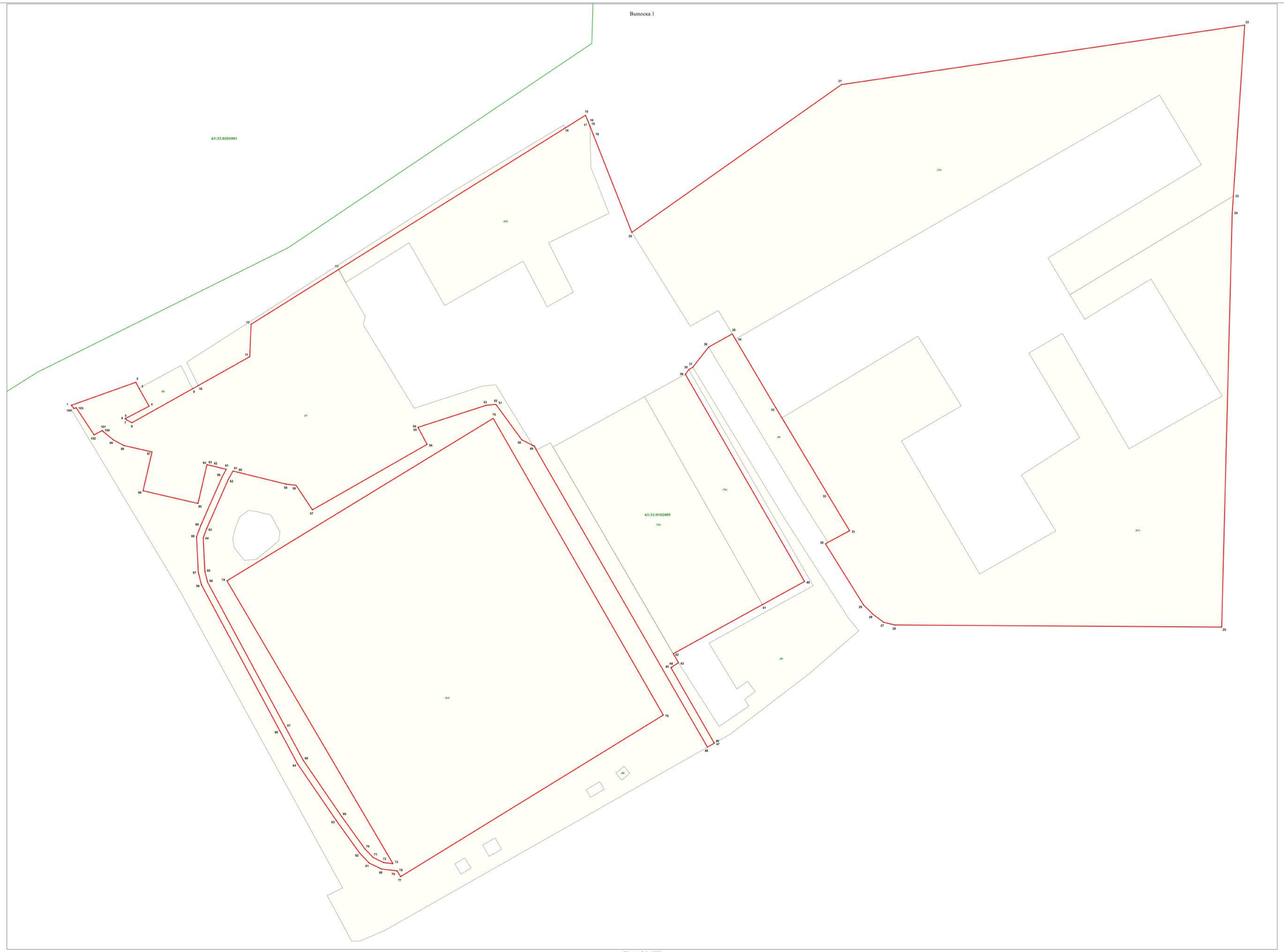

Масштаб 1 : 1000

Используемые условные знаки и обозначения:

- характерная точка границы
- граница территориальной зоны
- граница кадастрового квартала
:848 - земельный участок, кадастровый номер
63:32:0102005 - подпись кадастрового квартала

Подпись кадастрового инженера

Дата 05.07.2022

Место для оттиска печати (при наличии) лица, составившего описание местоположения границ объекта

Раздел 4

Зона объектов сельскохозяйственного назначения

(наименование объекта)

План границ объекта

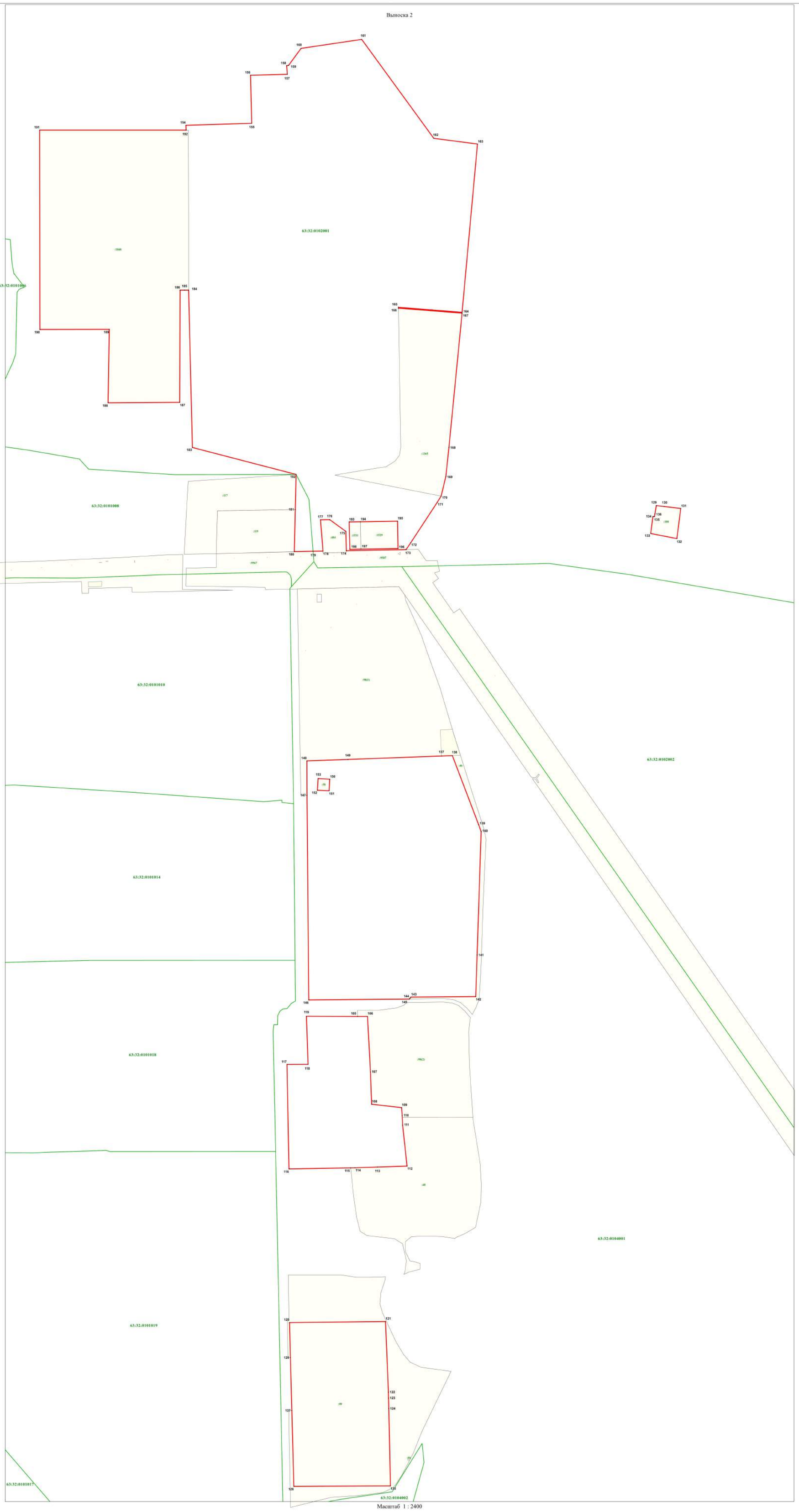

Масштаб 1 : 2400

Используемые условные знаки и обозначения:

- 105 - характерная точка границы
- граница территориальной зоны
- граница кадастрового квартала
- (98:2) - земельный участок, кадастровый номер
- 63:32:0101017 - подпись кадастрового квартала

Подпись кадастрового инженера_____ Л.И. Камерова

Дата 05.07.2022

Место для оттиска печати (при наличии) лица, составившего обязательные сведения о местоположении границ объекта

Описание местоположения границ

Зона объектов сельскохозяйственного назначения

(наименование объекта, местоположение границ которого описано (далее - объект))

Раздел 1

Сведения об объекте

№ п/п	Характеристики объекта	Описание характеристик
1	2	3
1.	Местоположение объекта	Самарская область, район Ставропольский, сельское поселение Хрящевка
2.	Площадь объекта +/- величина погрешности определения площади (Р +/- Дельта Р)	208369 кв.м. +/- 3994 кв.м.
3.	Иные характеристики объекта	-

Раздел 2

Сведения о местоположении границ объекта

1. Система координат МСК-63, зона 1

2. Сведения о характерных точках границ объекта

Обозначение характерных точек границ	Координаты, м		Метод определения координат характерной точки	Средняя квадратическая погрешность положения характерной точки (Mt), м	Описание обозначения точки на местности (при наличии)
	X	Y			
1	2	3	4	5	6
-	-	-	-	-	

3. Сведения о характерных точках части (частей) границы объекта

Обозначение характерных точек части границы	Координаты, м		Метод определения координат характерной точки	Средняя квадратическая погрешность положения характерной точки (Mt), м	Описание обозначения точки на местности (при наличии)
	X	Y			
1	2	3	4	5	6
Часть 1					
1	454267.97	1304424.53	Картометрический метод	12.50	-
2	454275.56	1304435.50	Картометрический метод	12.50	-
3	454300.68	1304486.13	Картометрический метод	12.50	-
4	454261.23	1304801.23	Картометрический метод	12.50	-
5	454260.86	1304804.24	Картометрический метод	12.50	-
6	454179.90	1304780.86	Аналитический метод	0.20	-
7	454092.48	1304757.38	Аналитический метод	0.20	-
8	454089.54	1304756.59	Аналитический метод	0.20	-
9	453937.13	1304719.43	Аналитический метод	0.20	-
10	453873.42	1304705.62	Аналитический метод	0.20	-
11	453699.29	1304682.31	Аналитический метод	0.20	-
12	453699.10	1304666.47	Картометрический метод	12.50	-
13	453697.11	1304666.48	Аналитический метод	7.50	-
14	453691.31	1304666.59	Аналитический метод	7.50	-
15	453665.17	1304666.84	Аналитический метод	7.50	-
16	453663.73	1304584.73	Аналитический метод	7.50	-

3. Сведения о характерных точках части (частей) границы объекта					
Обозначение характерных точек части границы	**Координаты, м**		**Метод определения координат характерной точки**	**Средняя квадратическая погрешность положения характерной точки (Mt), м**	**Описание обозначения точки на местности (при наличии)**
	X	**Y**			
1	**2**	**3**	**4**	**5**	**6**
17	453663.21	1304555.00	Аналитический метод	7.50	-
18	453663.17	1304547.72	Аналитический метод	7.50	-
19	453662.77	1304538.11	Картометрический метод	12.50	-
20	453662.68	1304529.12	Картометрический метод	12.50	-
21	453662.62	1304523.12	Картометрический метод	12.50	-
22	453661.72	1304432.22	Картометрический метод	12.50	-
23	453661.22	1304381.64	Картометрический метод	12.50	-
24	453830.43	1304382.90	Картометрический метод	12.50	-
25	453848.10	1304383.03	Картометрический метод	12.50	-
26	453846.80	1304367.79	Картометрический метод	12.50	-
27	453869.18	1304368.94	Аналитический метод	0.10	-
28	453887.96	1304370.30	Аналитический метод	0.10	-
29	453958.46	1304374.77	Аналитический метод	0.10	-
30	454026.47	1304379.08	Аналитический метод	0.10	-
31	454228.09	1304411.78	Аналитический метод	0.10	-
32	454232.38	1304412.60	Картометрический метод	12.50	-
33	454254.42	1304417.74	Картометрический метод	12.50	-
1	454267.97	1304424.53	Картометрический метод	12.50	-
34	453877.39	1304596.91	Аналитический метод	0.20	-
35	453876.91	1304611.28	Аналитический метод	0.20	-
36	453876.84	1304613.37	Аналитический метод	0.20	-
37	453876.52	1304613.35	Аналитический метод	0.20	-
38	453864.27	1304613.73	Аналитический метод	0.20	-
39	453863.89	1304614.21	Аналитический метод	0.20	-
40	453853.27	1304614.52	Аналитический метод	0.20	-

3. Сведения о характерных точках части (частей) границы объекта					
Обозначение характерных точек части границы	**Координаты, м**		**Метод определения координат характерной точки**	**Средняя квадратическая погрешность положения характерной точки (Mt), м**	**Описание обозначения точки на местности (при наличии)**
	X	**Y**			
1	**2**	**3**	**4**	**5**	**6**
41	453832.65	1304615.14	Аналитический метод	0.20	-
42	453828.59	1304615.36	Аналитический метод	0.20	-
43	453825.86	1304615.49	Аналитический метод	0.20	-
44	453825.87	1304616.02	Аналитический метод	0.20	-
45	453823.56	1304616.13	Аналитический метод	0.20	-
46	453823.55	1304615.96	Аналитический метод	0.30	-
47	453819.20	1304542.46	Аналитический метод	0.30	-
48	453819.03	1304539.66	Аналитический метод	0.30	-
49	453833.31	1304539.40	Аналитический метод	0.30	-
50	453831.57	1304500.89	Аналитический метод	0.30	-
51	453836.73	1304500.90	Аналитический метод	0.30	-
52	453840.73	1304500.88	Аналитический метод	0.30	-
53	453850.43	1304500.88	Аналитический метод	0.30	-
54	453864.29	1304500.86	Аналитический метод	0.20	-
55	453871.34	1304551.88	Аналитический метод	0.20	-
56	453876.48	1304590.16	Аналитический метод	7.50	-
57	453877.61	1304590.14	Аналитический метод	7.50	-
58	453877.66	1304596.91	Аналитический метод	0.20	-
34	453877.39	1304596.91	Аналитический метод	0.20	-

Раздел 3

Сведения о местоположении измененных (уточненных) границ объекта

1. Система координат -

2. Сведения о характерных точках границ объекта

Обозначение характерных точек границ	Существующие координаты, м		Измененные (уточненные) координаты, м		Метод определения координат характерной точки	Средняя квадратическая погрешность положения характерной точки (Mt), м	Описание обозначения точки на местности (при наличии)
	X	Y	X	Y			
1	2	3	4	5	6	7	8
-	-	-	-	-	-	-	

3. Сведения о характерных точках части (частей) границы объекта

Обозначение характерных точек части границы	Существующие координаты, м		Измененные (уточненные) координаты, м		Метод определения координат характерной точки	Средняя квадратическая погрешность положения характерной точки (Mt), м	Описание обозначения точки на местности (при наличии)
	X	Y	X	Y			
1	2	3	4	5	6	7	8
-	-	-	-	-	-	-	

Текстовое описание местоположения границ населенных пунктов, территориальных зон		
Прохождение границы		Описание прохождения границы
от точки	до точки	
1	2	3
-	-	-

Раздел 4

Зона объектов сельскохозяйственного назначения

(наименование объекта)

План границ объекта

Масштаб 1 : 800

Используемые условные знаки и обозначения:

- характерная точка границы
- граница территориальной зоны
- граница кадастрового квартала
:52 - земельный участок, кадастровый номер
63:32:0104002 - подпись кадастрового квартала

Подпись кадастрового инженера _____ Н.Л.Калирова

Дата 10.06.2022

Место для оттиска печати (при наличии) лица, составившего описание местоположения границ объекта

Описание местоположения границ

Зона коллективного садоводства и огородничества

(наименование объекта, местоположение границ которого описано (далее - объект))

Раздел 1

Сведения об объекте

№ п/п	Характеристики объекта	Описание характеристик
1	2	3
1.	Местоположение объекта	Самарская область, район Ставропольский, сельское поселение Хрящевка, село Хрящевка
2.	Площадь объекта +/- величина погрешности определения площади (Р +/- Дельта Р)	1814498 кв.м. +/- 11787 кв.м.
3.	Иные характеристики объекта	-

Раздел 2

Сведения о местоположении границ объекта

1. Система координат МСК-63, зона 1

2. Сведения о характерных точках границ объекта

Обозначение характерных точек границ	Координаты, м		Метод определения координат характерной точки	Средняя квадратическая погрешность положения характерной точки (Mt), м	Описание обозначения точки на местности (при наличии)
	X	Y			
1	2	3	4	5	6
-	-	-	-	-	

3. Сведения о характерных точках части (частей) границы объекта

Обозначение характерных точек части границы	Координаты, м		Метод определения координат характерной точки	Средняя квадратическая погрешность положения характерной точки (Mt), м	Описание обозначения точки на местности (при наличии)
	X	Y			
1	2	3	4	5	6
Часть 1					
1	457526.91	1304524.10	Аналитический метод	0.60	-
2	457574.36	1304538.97	Картометрический метод	0.10	-
3	457691.42	1304555.30	Аналитический метод	0.60	-
4	457780.74	1304567.84	Картометрический метод	0.10	-
5	457780.48	1304569.49	Аналитический метод	2.50	-
6	457806.12	1304571.20	Аналитический метод	0.60	-
7	457806.01	1304573.11	Аналитический метод	0.60	-
8	457805.46	1304581.59	Аналитический метод	0.60	-
9	457804.07	1304598.59	Аналитический метод	0.60	-
10	457802.92	1304616.76	Аналитический метод	0.60	-
11	457806.96	1304668.91	Картометрический метод	0.10	-
12	457804.55	1304720.57	Аналитический метод	0.50	-
13	457820.17	1304808.85	Аналитический метод	0.50	-
14	457830.80	1304897.24	Аналитический метод	0.50	-
15	457835.62	1304962.80	Аналитический метод	0.50	-
16	457827.11	1305043.39	Аналитический метод	0.50	-

3. Сведения о характерных точках части (частей) границы объекта					
Обозначение характерных точек части границы	**Координаты, м**		**Метод определения координат характерной точки**	**Средняя квадратическая погрешность положения характерной точки (Mt), м**	**Описание обозначения точки на местности (при наличии)**
	X	**Y**			
1	**2**	**3**	**4**	**5**	**6**
17	457813.24	1305108.74	Аналитический метод	0.50	-
18	457686.30	1305058.99	Аналитический метод	0.60	-
19	457682.48	1305057.61	Аналитический метод	2.50	-
20	457591.07	1305024.91	Аналитический метод	0.60	-
21	457562.26	1305014.63	Аналитический метод	0.60	-
22	457538.27	1305070.94	Аналитический метод	0.60	-
23	457507.13	1305055.73	Аналитический метод	0.60	-
24	457474.34	1305039.84	Аналитический метод	0.60	-
25	457497.61	1304991.56	Аналитический метод	0.60	-
26	457489.21	1304988.56	Аналитический метод	0.60	-
27	457387.42	1304952.23	Аналитический метод	0.60	-
28	457366.67	1304944.83	Аналитический метод	0.60	-
29	457314.39	1304924.84	Аналитический метод	0.60	-
30	457325.26	1304847.30	Картометрический метод	0.10	-
31	457064.38	1304829.28	Картометрический метод	0.10	-
32	457091.99	1304635.39	Аналитический метод	0.60	-
33	457351.87	1304678.16	Аналитический метод	0.60	-
34	457358.04	1304641.25	Аналитический метод	0.60	-
35	457377.43	1304504.18	Аналитический метод	0.60	-
36	457444.49	1304513.46	Аналитический метод	0.60	-
1	457526.91	1304524.10	Аналитический метод	0.60	-
Часть 2					
37	450627.24	1303219.81	Картометрический метод	0.10	-
38	450644.85	1303223.90	Картометрический метод	0.10	-
39	450679.84	1303231.20	Картометрический метод	0.10	-
40	450720.13	1303242.77	Картометрический метод	0.10	-

3. Сведения о характерных точках части (частей) границы объекта					
Обозначение характерных точек части границы	**Координаты, м**		**Метод определения координат характерной точки**	**Средняя квадратическая погрешность положения характерной точки (Mt), м**	**Описание обозначения точки на местности (при наличии)**
	X	**Y**			
1	**2**	**3**	**4**	**5**	**6**
41	450745.12	1303246.54	Картометрический метод	0.10	-
42	450796.22	1303256.11	Картометрический метод	0.10	-
43	450825.15	1303254.34	Картометрический метод	0.10	-
44	450843.02	1303258.13	Картометрический метод	0.10	-
45	450872.21	1303262.41	Картометрический метод	0.10	-
46	450913.98	1303268.21	Картометрический метод	0.10	-
47	450929.58	1303270.21	Картометрический метод	0.10	-
48	450969.34	1303275.00	Картометрический метод	0.10	-
49	450984.95	1303277.27	Картометрический метод	0.10	-
50	451034.01	1303280.54	Картометрический метод	0.10	-
51	451094.90	1303288.85	Картометрический метод	0.10	-
52	451132.14	1303294.64	Картометрический метод	0.10	-
53	451174.92	1303300.19	Картометрический метод	0.10	-
54	451210.14	1303305.71	Картометрический метод	0.10	-
55	451235.80	1303312.51	Картометрический метод	0.10	-
56	451274.06	1303318.54	Картометрический метод	0.10	-
57	451300.48	1303324.58	Картометрический метод	0.10	-
58	451307.53	1303325.10	Картометрический метод	0.10	-
59	451315.06	1303325.35	Картометрический метод	0.10	-
60	451329.92	1303329.38	Картометрический метод	0.10	-
61	451378.48	1303336.43	Картометрический метод	0.10	-
62	451408.18	1303343.48	Картометрический метод	0.10	-
63	451421.76	1303344.97	Картометрический метод	0.10	-
64	451445.44	1303350.51	Картометрический метод	0.10	-
65	451453.49	1303350.01	Картометрический метод	0.10	-

3. Сведения о характерных точках части (частей) границы объекта					
Обозначение характерных точек части границы	**Координаты, м**		**Метод определения координат характерной точки**	**Средняя квадратическая погрешность положения характерной точки (Mt), м**	**Описание обозначения точки на местности (при наличии)**
	X	**Y**			
1	**2**	**3**	**4**	**5**	**6**
66	451493.35	1303353.28	Картометрический метод	0.10	-
67	451534.62	1303354.30	Картометрический метод	0.10	-
68	451564.12	1303358.91	Картометрический метод	0.10	-
69	451564.23	1303358.93	Картометрический метод	0.10	-
70	451584.39	1303353.84	Картометрический метод	0.10	-
71	451610.98	1303350.55	Картометрический метод	0.10	-
72	451645.96	1303357.72	Картометрический метод	0.10	-
73	451681.63	1303377.43	Картометрический метод	0.10	-
74	451706.71	1303391.12	Картометрический метод	0.10	-
75	451749.99	1303403.25	Картометрический метод	0.10	-
76	451797.08	1303417.70	Картометрический метод	0.10	-
77	451838.84	1303426.05	Картометрический метод	0.10	-
78	451859.37	1303432.88	Картометрический метод	0.10	-
79	451881.38	1303445.04	Картометрический метод	0.10	-
80	451908.73	1303460.24	Картометрический метод	0.10	-
81	451949.64	1303479.22	Картометрический метод	0.10	-
82	451978.51	1303492.13	Картометрический метод	0.10	-
83	452004.35	1303508.08	Картометрический метод	0.10	-
84	452055.27	1303541.50	Картометрический метод	0.10	-
85	452059.00	1303551.99	Картометрический метод	0.10	-
86	452062.87	1303562.77	Картометрический метод	0.10	-
87	452073.49	1303588.59	Картометрический метод	0.10	-
88	452078.82	1303608.34	Картометрический метод	0.10	-
89	452075.78	1303628.09	Картометрический метод	0.10	-
90	452065.08	1303644.47	Картометрический метод	0.10	-

3. Сведения о характерных точках части (частей) границы объекта					
Обозначение характерных точек части границы	**Координаты, м**		**Метод определения координат характерной точки**	**Средняя квадратическая погрешность положения характерной точки (Mt), м**	**Описание обозначения точки на местности (при наличии)**
	X	**Y**			
1	**2**	**3**	**4**	**5**	**6**
91	452056.53	1303650.19	Картометрический метод	0.10	-
92	452055.16	1303651.60	Картометрический метод	0.10	-
93	452042.35	1303659.99	Картометрический метод	0.10	-
94	452025.62	1303675.17	Картометрический метод	0.10	-
95	452014.23	1303696.14	Картометрический метод	0.10	-
96	451998.26	1303735.64	Картометрический метод	0.10	-
97	451980.04	1303776.63	Картометрический метод	0.10	-
98	451971.67	1303826.78	Картометрический метод	0.10	-
99	451971.67	1303865.50	Картометрический метод	0.10	-
100	451965.59	1303882.97	Картометрический метод	0.10	-
101	451954.96	1303890.58	Картометрический метод	0.10	-
102	451926.83	1303906.53	Картометрический метод	0.10	-
103	451929.52	1303912.88	Картометрический метод	0.10	-
104	451929.97	1303913.90	Картометрический метод	0.10	-
105	451893.86	1303931.93	Картометрический метод	0.10	-
106	451876.41	1303950.91	Картометрический метод	0.10	-
107	451863.50	1303982.79	Картометрический метод	0.10	-
108	451855.14	1303990.36	Картометрический метод	0.10	-
109	451831.61	1304002.51	Картометрический метод	0.10	-
110	451798.42	1304012.38	Картометрический метод	0.10	-
111	451778.67	1304021.49	Картометрический метод	0.10	-
112	451761.20	1304038.93	Картометрический метод	0.10	-
113	451748.32	1304076.13	Картометрический метод	0.10	-
114	451736.79	1304102.05	Картометрический метод	0.10	-
115	451736.16	1304103.45	Картометрический метод	0.10	-

3. Сведения о характерных точках части (частей) границы объекта					
Обозначение характерных точек части границы	**Координаты, м**		**Метод определения координат характерной точки**	**Средняя квадратическая погрешность положения характерной точки (Mt), м**	**Описание обозначения точки на местности (при наличии)**
	X	**Y**			
1	**2**	**3**	**4**	**5**	**6**
116	451724.44	1304120.26	Картометрический метод	0.10	-
117	451707.53	1304131.34	Картометрический метод	0.10	-
118	451687.26	1304137.55	Картометрический метод	0.10	-
119	451665.29	1304141.48	Картометрический метод	0.10	-
120	451639.94	1304142.62	Картометрический метод	0.10	-
121	451623.61	1304144.30	Картометрический метод	0.10	-
122	451606.71	1304153.87	Картометрический метод	0.10	-
123	451584.19	1304170.21	Картометрический метод	0.10	-
124	451570.11	1304186.54	Картометрический метод	0.10	-
125	451564.66	1304193.40	Картометрический метод	0.10	-
126	451546.89	1304204.88	Картометрический метод	0.10	-
127	451517.00	1304218.46	Картометрический метод	0.10	-
128	451463.04	1304232.51	Картометрический метод	0.10	-
129	451511.57	1304227.97	Картометрический метод	0.10	-
130	451544.18	1304217.11	Картометрический метод	0.10	-
131	451564.68	1304206.50	Картометрический метод	0.10	-
132	451571.24	1304201.19	Картометрический метод	0.10	-
133	451585.32	1304191.05	Картометрический метод	0.10	-
134	451616.86	1304165.71	Картометрический метод	0.10	-
135	451630.94	1304156.70	Картометрический метод	0.10	-
136	451650.10	1304155.16	Картометрический метод	0.10	-
137	451650.09	1304155.15	Картометрический метод	0.10	-
138	451659.10	1304154.42	Картометрический метод	0.10	-
139	451685.01	1304154.42	Картометрический метод	0.10	-
140	451700.77	1304152.19	Картометрический метод	0.10	-

3. Сведения о характерных точках части (частей) границы объекта					
Обозначение характерных точек части границы	**Координаты, м**		**Метод определения координат характерной точки**	**Средняя квадратическая погрешность положения характерной точки (Mt), м**	**Описание обозначения точки на местности (при наличии)**
	X	**Y**			
1	**2**	**3**	**4**	**5**	**6**
141	451718.24	1304142.61	Картометрический метод	0.10	-
142	451740.75	1304138.10	Картометрический метод	0.10	-
143	451750.33	1304133.02	Картометрический метод	0.10	-
144	451757.57	1304120.23	Картометрический метод	0.10	-
145	451851.14	1304202.87	Картометрический метод	0.10	-
146	451830.86	1304197.23	Картометрический метод	0.10	-
147	451792.75	1304193.64	Картометрический метод	0.10	-
148	451789.15	1304193.30	Картометрический метод	0.10	-
149	451708.87	1304194.42	Картометрический метод	0.10	-
150	451657.02	1304196.12	Картометрический метод	0.10	-
151	451628.29	1304206.25	Картометрический метод	0.10	-
152	451564.72	1304242.28	Картометрический метод	0.10	-
153	451536.23	1304255.09	Картометрический метод	0.10	-
154	451507.71	1304265.96	Картометрический метод	0.10	-
155	451475.80	1304276.14	Картометрический метод	0.10	-
156	451445.24	1304285.67	Картометрический метод	0.10	-
157	451391.60	1304308.76	Картометрический метод	0.10	-
158	451348.13	1304327.76	Картометрический метод	0.10	-
159	451317.90	1304342.69	Картометрический метод	0.10	-
160	451285.96	1304363.74	Картометрический метод	0.10	-
161	451273.73	1304375.96	Картометрический метод	0.10	-
162	451257.42	1304396.34	Картометрический метод	0.10	-
163	451247.92	1304413.31	Картометрический метод	0.10	-
164	451239.77	1304432.33	Картометрический метод	0.10	-
165	451221.42	1304526.04	Картометрический метод	0.10	-

3. Сведения о характерных точках части (частей) границы объекта					
Обозначение характерных точек части границы	**Координаты, м**		**Метод определения координат характерной точки**	**Средняя квадратическая погрешность положения характерной точки (Mt), м**	**Описание обозначения точки на местности (при наличии)**
	X	**Y**			
1	**2**	**3**	**4**	**5**	**6**
166	451217.35	1304565.00	Картометрический метод	0.10	-
167	451217.35	1304588.78	Картометрический метод	0.10	-
168	451224.15	1304611.84	Картометрический метод	0.10	-
169	451225.50	1304640.37	Картометрический метод	0.10	-
170	451220.07	1304681.11	Картометрический метод	0.10	-
171	451207.83	1304750.37	Картометрический метод	0.10	-
172	451198.33	1304789.75	Картометрический метод	0.10	-
173	451192.22	1304827.78	Картометрический метод	0.10	-
174	451179.52	1304862.19	Картометрический метод	0.10	-
175	451139.43	1304908.37	Картометрический метод	0.10	-
176	451088.50	1304957.93	Картометрический метод	0.10	-
177	451045.00	1304990.53	Картометрический метод	0.10	-
178	450983.21	1305026.90	Картометрический метод	0.10	-
179	450983.01	1305027.01	Картометрический метод	0.10	-
180	450999.94	1304974.30	Картометрический метод	0.10	-
181	451022.94	1304911.47	Картометрический метод	0.10	-
182	451036.50	1304845.28	Картометрический метод	0.10	-
183	451053.50	1304731.94	Картометрический метод	0.10	-
184	451064.36	1304672.73	Картометрический метод	0.10	-
185	451067.89	1304637.92	Картометрический метод	0.10	-
186	451065.86	1304607.84	Картометрический метод	0.10	-
187	451061.60	1304595.07	Картометрический метод	0.10	-
188	451055.10	1304585.86	Картометрический метод	0.10	-
189	451040.66	1304574.52	Картометрический метод	0.10	-
190	451026.82	1304565.61	Картометрический метод	0.10	-

3. Сведения о характерных точках части (частей) границы объекта					
Обозначение характерных точек части границы	**Координаты, м**		**Метод определения координат характерной точки**	**Средняя квадратическая погрешность положения характерной точки (Mt), м**	**Описание обозначения точки на местности (при наличии)**
	X	**Y**			
1	**2**	**3**	**4**	**5**	**6**
191	451016.22	1304555.50	Картометрический метод	0.10	-
192	451004.25	1304539.52	Картометрический метод	0.10	-
193	450997.89	1304533.45	Картометрический метод	0.10	-
194	450991.48	1304528.92	Картометрический метод	0.10	-
195	450974.62	1304521.74	Картометрический метод	0.10	-
196	450953.93	1304514.86	Картометрический метод	0.10	-
197	450951.40	1304513.11	Картометрический метод	0.10	-
198	450947.70	1304508.24	Картометрический метод	0.10	-
199	450943.86	1304503.45	Картометрический метод	0.10	-
200	450941.15	1304498.06	Картометрический метод	0.10	-
201	450939.53	1304491.62	Картометрический метод	0.10	-
202	450938.33	1304473.97	Картометрический метод	0.10	-
203	450936.46	1304441.15	Картометрический метод	0.10	-
204	450936.64	1304441.14	Картометрический метод	0.10	-
205	450936.48	1304435.16	Картометрический метод	0.10	-
206	450926.11	1304435.44	Картометрический метод	0.10	-
207	450898.84	1304435.44	Аналитический метод	2.50	-
208	450892.77	1304436.83	Аналитический метод	2.50	-
209	450870.00	1304447.68	Картометрический метод	0.10	-
210	450850.90	1304455.50	Картометрический метод	0.10	-
211	450837.04	1304457.89	Картометрический метод	0.10	-
212	450804.62	1304456.90	Аналитический метод	2.50	-
213	450780.42	1304457.22	Аналитический метод	2.50	-
214	450752.57	1304454.12	Аналитический метод	2.50	-
215	450715.60	1304452.27	Аналитический метод	2.50	-

3. Сведения о характерных точках части (частей) границы объекта					
Обозначение характерных точек части границы	**Координаты, м**		**Метод определения координат характерной точки**	**Средняя квадратическая погрешность положения характерной точки (Mt), м**	**Описание обозначения точки на местности (при наличии)**
	X	**Y**			
1	**2**	**3**	**4**	**5**	**6**
216	450691.58	1304449.96	Картометрический метод	0.10	-
217	450679.56	1304446.27	Аналитический метод	2.50	-
218	450670.32	1304441.65	Аналитический метод	2.50	-
219	450665.70	1304434.25	Аналитический метод	2.50	-
220	450662.93	1304418.54	Картометрический метод	0.10	-
221	450663.39	1304401.45	Картометрический метод	0.10	-
222	450661.54	1304394.51	Картометрический метод	0.10	-
223	450657.38	1304389.89	Картометрический метод	0.10	-
224	450652.30	1304388.97	Картометрический метод	0.10	-
225	450647.68	1304394.05	Картометрический метод	0.10	-
226	450648.14	1304415.77	Картометрический метод	0.10	-
227	450648.60	1304448.12	Картометрический метод	0.10	-
228	450646.75	1304461.98	Аналитический метод	2.50	-
229	450636.53	1304473.34	Картометрический метод	0.10	-
230	450618.27	1304475.38	Аналитический метод	2.50	-
231	450530.03	1304479.37	Картометрический метод	0.10	-
232	450472.58	1304479.37	Картометрический метод	0.10	-
233	450436.41	1304481.36	Аналитический метод	2.50	-
234	450445.92	1304425.09	Аналитический метод	2.50	-
235	450495.30	1304121.33	Аналитический метод	2.50	-
236	450522.53	1303938.71	Аналитический метод	2.50	-
237	450542.19	1303822.81	Аналитический метод	2.50	-
238	450548.74	1303767.06	Аналитический метод	2.50	-
239	450566.88	1303678.38	Аналитический метод	2.50	-
240	450579.91	1303556.62	Аналитический метод	2.50	-

3. Сведения о характерных точках части (частей) границы объекта					
Обозначение характерных точек части границы	**Координаты, м**		**Метод определения координат характерной точки**	**Средняя квадратическая погрешность положения характерной точки (Mt), м**	**Описание обозначения точки на местности (при наличии)**
	X	**Y**			
1	**2**	**3**	**4**	**5**	**6**
241	450594.03	1303456.35	Аналитический метод	2.50	-
242	450617.21	1303317.27	Аналитический метод	2.50	-
243	450614.86	1303305.83	Аналитический метод	2.50	-
244	450623.29	1303252.00	Аналитический метод	2.50	-
245	450624.78	1303235.16	Аналитический метод	2.50	-
246	450625.29	1303229.16	Картометрический метод	0.10	-
247	450626.13	1303219.55	Картометрический метод	0.10	-
37	450627.24	1303219.81	Картометрический метод	0.10	-
248	451739.12	1303947.82	Аналитический метод	2.50	-
249	451741.54	1303947.82	Аналитический метод	2.50	-
250	451741.53	1303950.23	Аналитический метод	2.50	-
251	451739.13	1303950.23	Аналитический метод	2.50	-
248	451739.12	1303947.82	Аналитический метод	2.50	-
252	451565.24	1303927.04	Аналитический метод	2.50	-
253	451567.66	1303927.03	Аналитический метод	2.50	-
254	451567.65	1303929.44	Аналитический метод	2.50	-
255	451565.24	1303929.45	Аналитический метод	2.50	-
252	451565.24	1303927.04	Аналитический метод	2.50	-
256	451217.49	1303885.45	Аналитический метод	2.50	-
257	451219.90	1303885.45	Аналитический метод	2.50	-
258	451219.89	1303887.86	Аналитический метод	2.50	-
259	451217.48	1303887.86	Аналитический метод	2.50	-
256	451217.49	1303885.45	Аналитический метод	2.50	-
260	451043.61	1303864.66	Аналитический метод	2.50	-
261	451046.02	1303864.66	Аналитический метод	2.50	-

3. Сведения о характерных точках части (частей) границы объекта

Обозначение характерных точек части границы	Координаты, м		Метод определения координат характерной точки	Средняя квадратическая погрешность положения характерной точки (Mt), м	Описание обозначения точки на местности (при наличии)
	X	Y			
1	2	3	4	5	6
262	451046.01	1303867.07	Аналитический метод	2.50	-
263	451043.60	1303867.07	Аналитический метод	2.50	-
260	451043.61	1303864.66	Аналитический метод	2.50	-
264	450695.84	1303823.08	Аналитический метод	0.10	-
265	450698.25	1303823.08	Аналитический метод	0.10	-
266	450698.25	1303825.49	Аналитический метод	0.10	-
267	450695.84	1303825.49	Аналитический метод	0.10	-
264	450695.84	1303823.08	Аналитический метод	0.10	-
268	451391.37	1303906.25	Аналитический метод	2.50	-
269	451393.78	1303906.24	Аналитический метод	2.50	-
270	451393.77	1303908.65	Аналитический метод	2.50	-
271	451391.36	1303908.66	Аналитический метод	2.50	-
268	451391.37	1303906.25	Аналитический метод	2.50	-
272	450869.73	1303843.87	Аналитический метод	2.50	-
273	450872.13	1303843.87	Аналитический метод	2.50	-
274	450872.13	1303846.28	Аналитический метод	2.50	-
275	450869.72	1303846.28	Аналитический метод	2.50	-
272	450869.73	1303843.87	Аналитический метод	2.50	-

Раздел 3

Сведения о местоположении измененных (уточненных) границ объекта

1. Система координат -

2. Сведения о характерных точках границ объекта

Обозначение характерных точек границ	Существующие координаты, м		Измененные (уточненные) координаты, м		Метод определения координат характерной точки	Средняя квадратическая погрешность положения характерной точки (Mt), м	Описание обозначения точки на местности (при наличии)
	X	Y	X	Y			
1	2	3	4	5	6	7	8
-	-	-	-	-	-	-	

3. Сведения о характерных точках части (частей) границы объекта

Обозначение характерных точек части границы	Существующие координаты, м		Измененные (уточненные) координаты, м		Метод определения координат характерной точки	Средняя квадратическая погрешность положения характерной точки (Mt), м	Описание обозначения точки на местности (при наличии)
	X	Y	X	Y			
1	2	3	4	5	6	7	8
-	-	-	-	-	-	-	

Текстовое описание местоположения границ населенных пунктов, территориальных зон

Прохождение границы		Описание прохождения границы
от точки	до точки	
1	2	3
-	-	-

Раздел 4

Зона огородничества и садоводства

(наименование объекта)

План границ объекта

Масштаб 1 : 6900

Используемые условные знаки и обозначения:

- '.' - характерная точка границы
- красная линия - граница территориальной зоны
- зеленая линия - граница кадастрового квартала
- :1373 - земельный участок, кадастровый номер
- 63:32:1002002 - подпись кадастрового квартала

Подпись кадастрового инженера _____ /В.В.Кондрова/

Дата 09.06.2022

Место для оттиска печати (при наличии) лица, составившего описание местоположения границ объекта

Раздел 4

Зона огородничества и садоводства

(наименование объекта)

План границ объекта

Лист 1

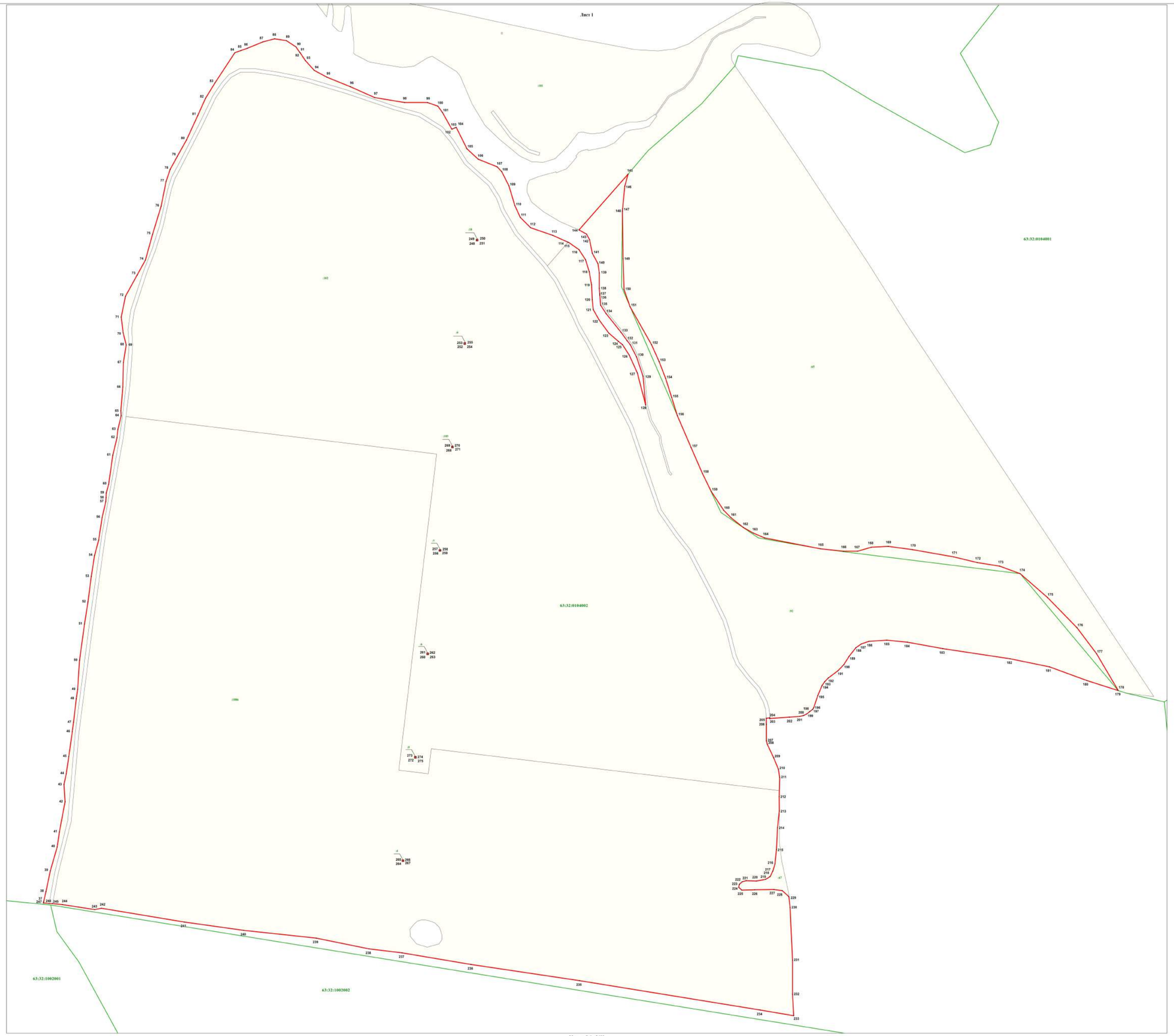

Масштаб 1 : 2400

Используемые условные знаки и обозначения:

- характерная точка границы
- граница территориальной зоны
- граница кадастрового квартала
- земельный участок, кадастровый номер
- подпись кадастрового квартала

Подпись кадастрового инженера_____ Д.В.Кадыров

Дата 09.06.2022

Место для оттиска печати (при наличии) лица, составившего описание местоположения границ объекта

Описание местоположения границ

Зона коллективного садоводства и огородничества

(наименование объекта, местоположение границ которого описано (далее - объект))

Раздел 1

Сведения об объекте

№ п/п	Характеристики объекта	Описание характеристик
1	2	3
1.	Местоположение объекта	Самарская область, район Ставропольский, сельское поселение Хрящевка
2.	Площадь объекта +/- величина погрешности определения площади (Р +/- Дельта Р)	4136265 кв.м. +/- 17796 кв.м.
3.	Иные характеристики объекта	-

Раздел 2

Сведения о местоположении границ объекта

1. Система координат МСК-63, зона 1

2. Сведения о характерных точках границ объекта

Обозначение характерных точек границ	Координаты, м		Метод определения координат характерной точки	Средняя квадратическая погрешность положения характерной точки (Mt), м	Описание обозначения точки на местности (при наличии)
	X	Y			
1	2	3	4	5	6
-	-	-	-	-	

3. Сведения о характерных точках части (частей) границы объекта

Обозначение характерных точек части границы	Координаты, м		Метод определения координат характерной точки	Средняя квадратическая погрешность положения характерной точки (Mt), м	Описание обозначения точки на местности (при наличии)
	X	Y			
1	2	3	4	5	6
Часть 1					
1	462531.33	1307542.20	Аналитический метод	0.20	-
2	462577.20	1307569.80	Картометрический метод	12.50	-
3	462584.06	1307575.05	Картометрический метод	12.50	-
4	462583.08	1307576.33	Картометрический метод	12.50	-
5	462609.98	1307601.99	Картометрический метод	12.50	-
6	462611.11	1307603.10	Картометрический метод	12.50	-
7	462629.60	1307628.29	Картометрический метод	12.50	-
8	462630.20	1307629.11	Картометрический метод	12.50	-
9	462633.98	1307633.48	Картометрический метод	12.50	-
10	462639.81	1307642.20	Картометрический метод	12.50	-
11	462639.41	1307642.52	Картометрический метод	12.50	-
12	462645.14	1307649.04	Картометрический метод	12.50	-
13	462647.22	1307651.92	Картометрический метод	12.50	-
14	462665.65	1307680.52	Аналитический метод	0.20	-
15	462668.55	1307679.97	Аналитический метод	0.20	-
16	462689.64	1307725.29	Аналитический метод	0.20	-

3. Сведения о характерных точках части (частей) границы объекта					
Обозначение характерных точек части границы	**Координаты, м**		**Метод определения координат характерной точки**	**Средняя квадратическая погрешность положения характерной точки (Mt), м**	**Описание обозначения точки на местности (при наличии)**
	X	**Y**			
1	**2**	**3**	**4**	**5**	**6**
17	462811.79	1307861.45	Аналитический метод	0.20	-
18	462917.01	1307956.08	Аналитический метод	0.20	-
19	462912.99	1307960.85	Аналитический метод	0.20	-
20	462936.96	1307987.44	Картометрический метод	12.50	-
21	462955.70	1308008.23	Картометрический метод	12.50	-
22	462945.23	1308007.46	Картометрический метод	12.50	-
23	462950.37	1308015.01	Картометрический метод	12.50	-
24	462953.90	1308025.47	Картометрический метод	12.50	-
25	462972.29	1308065.09	Картометрический метод	12.50	-
26	462973.91	1308075.12	Картометрический метод	12.50	-
27	462970.37	1308084.10	Картометрический метод	12.50	-
28	462966.44	1308090.27	Картометрический метод	12.50	-
29	462963.56	1308062.35	Картометрический метод	12.50	-
30	462960.41	1308056.17	Картометрический метод	12.50	-
31	462940.37	1308038.23	Картометрический метод	12.50	-
32	462922.13	1308025.25	Картометрический метод	12.50	-
33	462917.97	1308023.64	Картометрический метод	12.50	-
34	462893.44	1308017.35	Картометрический метод	12.50	-
35	462856.40	1308012.24	Картометрический метод	12.50	-
36	462828.81	1308010.76	Картометрический метод	12.50	-
37	462742.17	1308000.37	Картометрический метод	12.50	-
38	462740.02	1308000.41	Аналитический метод	0.10	-
39	462709.14	1308001.06	Аналитический метод	0.10	-
40	462703.94	1308001.30	Аналитический метод	0.20	-
41	462702.87	1308001.15	Аналитический метод	0.20	-

3. Сведения о характерных точках части (частей) границы объекта					
Обозначение характерных точек части границы	**Координаты, м**		**Метод определения координат характерной точки**	**Средняя квадратическая погрешность положения характерной точки (Mt), м**	**Описание обозначения точки на местности (при наличии)**
	X	**Y**			
1	**2**	**3**	**4**	**5**	**6**
42	462673.21	1308001.67	Аналитический метод	0.20	-
43	462642.26	1308002.61	Аналитический метод	0.20	-
44	462640.49	1308002.67	Картометрический метод	12.50	-
45	462637.27	1308002.77	Аналитический метод	0.20	-
46	462634.13	1308002.86	Картометрический метод	12.50	-
47	462574.83	1308004.64	Аналитический метод	0.20	-
48	462567.26	1308004.17	Аналитический метод	0.20	-
49	462538.16	1308001.84	Аналитический метод	0.20	-
50	462506.42	1307999.29	Аналитический метод	0.20	-
51	462500.25	1307998.80	Аналитический метод	0.20	-
52	462470.16	1307996.38	Картометрический метод	12.50	-
53	462439.39	1307994.22	Аналитический метод	0.20	-
54	462428.49	1307993.31	Аналитический метод	0.20	-
55	462403.22	1307991.13	Аналитический метод	0.20	-
56	462372.85	1307988.49	Аналитический метод	0.20	-
57	462366.71	1307988.31	Аналитический метод	0.20	-
58	462332.45	1307985.65	Аналитический метод	0.20	-
59	462303.12	1307983.38	Аналитический метод	0.20	-
60	462298.38	1307982.73	Аналитический метод	0.20	-
61	462267.21	1307980.11	Аналитический метод	0.20	-
62	462236.55	1307977.66	Аналитический метод	0.20	-
63	462229.48	1307977.09	Аналитический метод	0.20	-
64	462193.21	1307974.18	Картометрический метод	12.50	-
65	462168.65	1307977.60	Картометрический метод	12.50	-
66	462166.92	1307977.23	Аналитический метод	0.20	-

3. Сведения о характерных точках части (частей) границы объекта					
Обозначение характерных точек части границы	**Координаты, м**		**Метод определения координат характерной точки**	**Средняя квадратическая погрешность положения характерной точки (Mt), м**	**Описание обозначения точки на местности (при наличии)**
	X	**Y**			
1	**2**	**3**	**4**	**5**	**6**
67	462161.29	1307975.97	Аналитический метод	0.20	-
68	462131.25	1307969.40	Аналитический метод	0.20	-
69	462098.13	1307962.14	Аналитический метод	0.20	-
70	462092.96	1307960.88	Аналитический метод	0.20	-
71	462061.51	1307954.10	Картометрический метод	12.50	-
72	462029.12	1307947.30	Аналитический метод	0.20	-
73	462023.30	1307946.00	Аналитический метод	0.20	-
74	461958.60	1307931.67	Аналитический метод	0.20	-
75	461952.84	1307930.52	Аналитический метод	0.20	-
76	461947.75	1307929.41	Картометрический метод	12.50	-
77	461928.05	1307927.37	Картометрический метод	12.50	-
78	461758.64	1307894.84	Картометрический метод	12.50	-
79	461719.18	1307883.10	Картометрический метод	12.50	-
80	461656.57	1307870.00	Картометрический метод	12.50	-
81	461632.43	1307862.78	Картометрический метод	12.50	-
82	461549.08	1307856.48	Картометрический метод	12.50	-
83	461532.87	1307856.83	Картометрический метод	12.50	-
84	461532.14	1307853.89	Картометрический метод	12.50	-
85	461433.56	1307875.38	Картометрический метод	12.50	-
86	461382.90	1307889.75	Картометрический метод	12.50	-
87	461363.68	1307880.10	Картометрический метод	12.50	-
88	461363.57	1307891.67	Картометрический метод	12.50	-
89	461331.46	1307889.92	Картометрический метод	12.50	-
90	461284.29	1307883.01	Картометрический метод	12.50	-
91	461255.49	1307885.78	Картометрический метод	12.50	-

3. Сведения о характерных точках части (частей) границы объекта					
Обозначение характерных точек части границы	**Координаты, м**		**Метод определения координат характерной точки**	**Средняя квадратическая погрешность положения характерной точки (Mt), м**	**Описание обозначения точки на местности (при наличии)**
	X	**Y**			
1	**2**	**3**	**4**	**5**	**6**
92	461232.12	1307884.51	Картометрический метод	12.50	-
93	461100.32	1307875.14	Картометрический метод	12.50	-
94	461100.72	1307859.96	Картометрический метод	12.50	-
95	461052.52	1307853.61	Картометрический метод	12.50	-
96	460997.68	1307848.10	Картометрический метод	12.50	-
97	460827.97	1307841.50	Картометрический метод	12.50	-
98	460826.76	1307829.63	Картометрический метод	12.50	-
99	460816.78	1307830.63	Картометрический метод	12.50	-
100	460793.14	1307832.99	Картометрический метод	12.50	-
101	460776.58	1307833.02	Картометрический метод	12.50	-
102	460768.23	1307832.86	Картометрический метод	12.50	-
103	460762.27	1307832.77	Картометрический метод	12.50	-
104	460757.25	1307832.69	Картометрический метод	12.50	-
105	460723.95	1307832.91	Картометрический метод	12.50	-
106	460714.44	1307828.32	Картометрический метод	12.50	-
107	460685.01	1307814.37	Картометрический метод	12.50	-
108	460678.39	1307813.06	Картометрический метод	12.50	-
109	460620.38	1307824.89	Картометрический метод	12.50	-
110	460615.39	1307824.86	Картометрический метод	12.50	-
111	460581.28	1307822.56	Картометрический метод	12.50	-
112	460549.55	1307821.60	Картометрический метод	12.50	-
113	460543.22	1307821.51	Картометрический метод	12.50	-
114	460510.58	1307823.72	Картометрический метод	12.50	-
115	460480.09	1307825.52	Картометрический метод	12.50	-
116	460474.69	1307825.85	Картометрический метод	12.50	-

3. Сведения о характерных точках части (частей) границы объекта					
Обозначение характерных точек части границы	**Координаты, м**		**Метод определения координат характерной точки**	**Средняя квадратическая погрешность положения характерной точки (Mt), м**	**Описание обозначения точки на местности (при наличии)**
	X	**Y**			
1	**2**	**3**	**4**	**5**	**6**
117	460412.71	1307830.70	Картометрический метод	12.50	-
118	460406.43	1307831.77	Картометрический метод	12.50	-
119	460347.57	1307847.20	Картометрический метод	12.50	-
120	460341.71	1307848.12	Картометрический метод	12.50	-
121	460282.52	1307857.42	Картометрический метод	12.50	-
122	460276.97	1307858.31	Картометрический метод	12.50	-
123	460276.50	1307857.33	Картометрический метод	12.50	-
124	460270.90	1307859.36	Картометрический метод	12.50	-
125	460250.68	1307865.76	Картометрический метод	12.50	-
126	460216.54	1307876.51	Картометрический метод	12.50	-
127	460211.06	1307876.10	Картометрический метод	12.50	-
128	460209.38	1307869.26	Картометрический метод	12.50	-
129	460178.32	1307871.13	Аналитический метод	0.20	-
130	460149.37	1307871.63	Аналитический метод	0.20	-
131	460143.08	1307874.18	Картометрический метод	12.50	-
132	460063.95	1307873.79	Картометрический метод	12.50	-
133	460058.68	1307873.60	Картометрический метод	12.50	-
134	460044.87	1307872.59	Картометрический метод	12.50	-
135	460018.80	1307871.83	Аналитический метод	0.20	-
136	459990.10	1307878.48	Аналитический метод	0.20	-
137	459984.02	1307874.04	Картометрический метод	12.50	-
138	459925.39	1307873.14	Картометрический метод	12.50	-
139	459920.67	1307872.94	Картометрический метод	12.50	-
140	459858.68	1307875.77	Картометрический метод	12.50	-
141	459853.92	1307876.79	Картометрический метод	12.50	-

3. Сведения о характерных точках части (частей) границы объекта					
Обозначение характерных точек части границы	**Координаты, м**		**Метод определения координат характерной точки**	**Средняя квадратическая погрешность положения характерной точки (Mt), м**	**Описание обозначения точки на местности (при наличии)**
	X	**Y**			
1	**2**	**3**	**4**	**5**	**6**
142	459805.75	1307891.15	Картометрический метод	12.50	-
143	459800.46	1307892.72	Картометрический метод	12.50	-
144	459777.14	1307899.67	Картометрический метод	12.50	-
145	459748.27	1307798.21	Картометрический метод	12.50	-
146	459742.77	1307778.98	Картометрический метод	12.50	-
147	459737.28	1307759.75	Картометрический метод	12.50	-
148	459731.78	1307740.53	Картометрический метод	12.50	-
149	459726.29	1307721.29	Картометрический метод	12.50	-
150	459720.78	1307702.06	Картометрический метод	12.50	-
151	459717.55	1307690.70	Картометрический метод	12.50	-
152	459715.29	1307682.82	Картометрический метод	12.50	-
153	459709.81	1307663.59	Аналитический метод	0.10	-
154	459704.20	1307644.25	Аналитический метод	0.10	-
155	459689.88	1307648.73	Картометрический метод	12.50	-
156	459683.95	1307627.74	Картометрический метод	12.50	-
157	459677.29	1307629.70	Аналитический метод	0.20	-
158	459657.72	1307635.48	Аналитический метод	0.20	-
159	459639.32	1307640.91	Аналитический метод	0.20	-
160	459621.93	1307646.05	Аналитический метод	0.20	-
161	459605.38	1307650.93	Аналитический метод	0.20	-
162	459589.74	1307655.55	Аналитический метод	0.20	-
163	459586.36	1307656.56	Аналитический метод	0.20	-
164	459573.04	1307654.54	Аналитический метод	0.20	-
165	459554.66	1307651.76	Аналитический метод	0.20	-
166	459542.17	1307608.04	Аналитический метод	0.20	-

3. Сведения о характерных точках части (частей) границы объекта					
Обозначение характерных точек части границы	**Координаты, м**		**Метод определения координат характерной точки**	**Средняя квадратическая погрешность положения характерной точки (Mt), м**	**Описание обозначения точки на местности (при наличии)**
	X	**Y**			
1	**2**	**3**	**4**	**5**	**6**
167	459559.53	1307607.26	Аналитический метод	0.20	-
168	459575.73	1307606.55	Аналитический метод	0.20	-
169	459588.05	1307605.99	Аналитический метод	0.20	-
170	459592.34	1307605.30	Аналитический метод	0.20	-
171	459609.49	1307602.53	Аналитический метод	0.20	-
172	459627.53	1307599.62	Аналитический метод	0.20	-
173	459646.59	1307596.54	Аналитический метод	0.20	-
174	459666.89	1307593.28	Аналитический метод	0.20	-
175	459676.09	1307591.74	Картометрический метод	12.50	-
176	459663.47	1307556.09	Картометрический метод	12.50	-
177	459676.91	1307551.52	Картометрический метод	12.50	-
178	459769.95	1307522.18	Картометрический метод	12.50	-
179	459818.35	1307506.92	Картометрический метод	12.50	-
180	459821.38	1307516.15	Картометрический метод	12.50	-
181	459905.58	1307489.57	Картометрический метод	12.50	-
182	459940.20	1307468.09	Картометрический метод	12.50	-
183	459940.66	1307467.84	Картометрический метод	12.50	-
184	459999.33	1307449.10	Картометрический метод	12.50	-
185	459998.16	1307445.41	Картометрический метод	12.50	-
186	460023.26	1307437.22	Аналитический метод	0.20	-
187	460016.74	1307421.35	Аналитический метод	0.20	-
188	460053.55	1307404.46	Аналитический метод	0.20	-
189	460048.20	1307388.50	Картометрический метод	12.50	-
190	460053.83	1307386.30	Картометрический метод	12.50	-
191	460084.52	1307374.32	Картометрический метод	12.50	-

3. Сведения о характерных точках части (частей) границы объекта					
Обозначение характерных точек части границы	**Координаты, м**		**Метод определения координат характерной точки**	**Средняя квадратическая погрешность положения характерной точки (Mt), м**	**Описание обозначения точки на местности (при наличии)**
	X	**Y**			
1	**2**	**3**	**4**	**5**	**6**
192	460084.56	1307373.10	Аналитический метод	0.20	-
193	460087.59	1307369.56	Аналитический метод	0.20	-
194	460095.35	1307360.55	Аналитический метод	0.20	-
195	460102.78	1307357.93	Аналитический метод	0.20	-
196	460102.09	1307358.17	Картометрический метод	12.50	-
197	460108.48	1307349.60	Картометрический метод	12.50	-
198	460107.04	1307345.38	Картометрический метод	12.50	-
199	460113.93	1307343.72	Картометрический метод	12.50	-
200	460113.75	1307343.14	Аналитический метод	0.20	-
201	460111.22	1307335.23	Аналитический метод	0.20	-
202	460132.08	1307312.44	Аналитический метод	0.20	-
203	460134.02	1307313.80	Картометрический метод	12.50	-
204	460151.32	1307287.03	Картометрический метод	12.50	-
205	460154.01	1307279.77	Картометрический метод	12.50	-
206	460151.70	1307273.10	Картометрический метод	12.50	-
207	460157.00	1307272.72	Аналитический метод	0.20	-
208	460172.34	1307230.97	Картометрический метод	12.50	-
209	460172.18	1307230.81	Картометрический метод	12.50	-
210	460173.95	1307198.04	Картометрический метод	12.50	-
211	460180.83	1307153.15	Картометрический метод	12.50	-
212	460179.58	1307136.88	Картометрический метод	12.50	-
213	460176.88	1307118.78	Картометрический метод	12.50	-
214	460179.92	1307105.93	Картометрический метод	12.50	-
215	460184.05	1307099.80	Картометрический метод	12.50	-
216	460199.62	1307093.52	Картометрический метод	12.50	-

3. Сведения о характерных точках части (частей) границы объекта					
Обозначение характерных точек части границы	**Координаты, м**		**Метод определения координат характерной точки**	**Средняя квадратическая погрешность положения характерной точки (Mt), м**	**Описание обозначения точки на местности (при наличии)**
	X	**Y**			
1	**2**	**3**	**4**	**5**	**6**
217	460228.38	1307078.85	Картометрический метод	12.50	-
218	460224.54	1307066.89	Картометрический метод	12.50	-
219	460230.09	1307065.10	Картометрический метод	12.50	-
220	460256.28	1307042.82	Картометрический метод	12.50	-
221	460270.30	1307035.59	Картометрический метод	12.50	-
222	460280.05	1307022.70	Картометрический метод	12.50	-
223	460280.21	1307022.49	Картометрический метод	12.50	-
224	460290.15	1307009.36	Картометрический метод	12.50	-
225	460308.22	1306980.81	Картометрический метод	12.50	-
226	460347.58	1306952.07	Картометрический метод	12.50	-
227	460346.04	1306940.14	Картометрический метод	12.50	-
228	460364.55	1306931.23	Картометрический метод	12.50	-
229	460365.38	1306933.04	Картометрический метод	12.50	-
230	460383.96	1306926.65	Картометрический метод	12.50	-
231	460461.83	1306909.77	Картометрический метод	12.50	-
232	460460.24	1306904.77	Картометрический метод	12.50	-
233	460474.12	1306899.62	Картометрический метод	12.50	-
234	460482.93	1306892.71	Картометрический метод	12.50	-
235	460492.40	1306888.18	Картометрический метод	12.50	-
236	460498.45	1306888.31	Картометрический метод	12.50	-
237	460519.51	1306890.77	Картометрический метод	12.50	-
238	460541.55	1306890.12	Картометрический метод	12.50	-
239	460551.31	1306889.13	Картометрический метод	12.50	-
240	460645.28	1306856.71	Картометрический метод	12.50	-
241	460649.40	1306867.58	Картометрический метод	12.50	-

3. Сведения о характерных точках части (частей) границы объекта					
Обозначение характерных точек части границы	**Координаты, м**		**Метод определения координат характерной точки**	**Средняя квадратическая погрешность положения характерной точки (Mt), м**	**Описание обозначения точки на местности (при наличии)**
	X	**Y**			
1	**2**	**3**	**4**	**5**	**6**
242	460684.83	1306874.51	Аналитический метод	0.20	-
243	460721.46	1306882.04	Картометрический метод	12.50	-
244	460727.77	1306882.52	Картометрический метод	12.50	-
245	460741.63	1306890.91	Картометрический метод	12.50	-
246	460751.70	1306896.49	Картометрический метод	12.50	-
247	460761.62	1306902.69	Картометрический метод	12.50	-
248	460771.06	1306933.42	Картометрический метод	12.50	-
249	460774.76	1306938.99	Картометрический метод	12.50	-
250	460786.05	1306962.26	Картометрический метод	12.50	-
251	460792.96	1306983.19	Картометрический метод	12.50	-
252	460802.79	1307036.75	Картометрический метод	12.50	-
253	460805.86	1307046.75	Картометрический метод	12.50	-
254	460873.66	1307244.55	Картометрический метод	12.50	-
255	460913.52	1307324.79	Картометрический метод	12.50	-
256	460919.30	1307322.97	Картометрический метод	12.50	-
257	460939.27	1307352.33	Картометрический метод	12.50	-
258	460981.65	1307423.13	Картометрический метод	12.50	-
259	460983.36	1307426.79	Картометрический метод	12.50	-
260	460990.09	1307446.35	Картометрический метод	12.50	-
261	461005.98	1307467.99	Картометрический метод	12.50	-
262	461014.70	1307477.46	Картометрический метод	12.50	-
263	461049.72	1307465.75	Картометрический метод	12.50	-
264	461054.34	1307472.63	Картометрический метод	12.50	-
265	461036.36	1307478.64	Картометрический метод	12.50	-
266	461088.67	1307539.17	Картометрический метод	12.50	-

3. Сведения о характерных точках части (частей) границы объекта					
Обозначение характерных точек части границы	**Координаты, м**		**Метод определения координат характерной точки**	**Средняя квадратическая погрешность положения характерной точки (Mt), м**	**Описание обозначения точки на местности (при наличии)**
	X	**Y**			
1	**2**	**3**	**4**	**5**	**6**
267	461105.72	1307558.89	Картометрический метод	12.50	-
268	461120.24	1307570.07	Картометрический метод	12.50	-
269	461153.17	1307604.75	Картометрический метод	12.50	-
270	461148.37	1307611.95	Картометрический метод	12.50	-
271	461173.11	1307631.92	Картометрический метод	12.50	-
272	461180.90	1307636.58	Картометрический метод	12.50	-
273	461188.79	1307624.81	Аналитический метод	0.20	-
274	461243.04	1307655.38	Аналитический метод	0.20	-
275	461291.14	1307682.49	Аналитический метод	0.20	-
276	461335.20	1307707.30	Аналитический метод	0.20	-
277	461333.45	1307709.91	Картометрический метод	12.50	-
278	461365.92	1307714.79	Картометрический метод	12.50	-
279	461415.30	1307720.78	Картометрический метод	12.50	-
280	461419.64	1307720.21	Картометрический метод	12.50	-
281	461464.74	1307709.16	Картометрический метод	12.50	-
282	461486.09	1307716.48	Картометрический метод	12.50	-
283	461504.30	1307712.85	Аналитический метод	0.20	-
284	461514.49	1307719.46	Аналитический метод	0.20	-
285	461541.19	1307712.60	Картометрический метод	12.50	-
286	461546.37	1307711.26	Картометрический метод	12.50	-
287	461554.46	1307710.98	Картометрический метод	12.50	-
288	461577.83	1307710.20	Аналитический метод	0.20	-
289	461584.44	1307715.42	Аналитический метод	0.20	-
290	461614.27	1307708.41	Картометрический метод	12.50	-
291	461614.49	1307709.46	Картометрический метод	12.50	-

3. Сведения о характерных точках части (частей) границы объекта					
Обозначение характерных точек части границы	**Координаты, м**		**Метод определения координат характерной точки**	**Средняя квадратическая погрешность положения характерной точки (Mt), м**	**Описание обозначения точки на местности (при наличии)**
	X	**Y**			
1	**2**	**3**	**4**	**5**	**6**
292	461640.55	1307704.52	Аналитический метод	0.20	-
293	461652.02	1307713.96	Аналитический метод	0.10	-
294	461683.51	1307711.07	Аналитический метод	0.10	-
295	461710.94	1307708.67	Аналитический метод	0.20	-
296	461718.83	1307714.96	Аналитический метод	0.20	-
297	461749.45	1307709.86	Картометрический метод	12.50	-
298	461778.40	1307704.24	Аналитический метод	0.20	-
299	461784.91	1307703.29	Аналитический метод	0.20	-
300	461843.58	1307696.36	Аналитический метод	0.20	-
301	461848.57	1307695.67	Аналитический метод	0.20	-
302	461909.20	1307687.34	Аналитический метод	0.20	-
303	461915.56	1307686.31	Аналитический метод	0.20	-
304	461977.89	1307677.93	Аналитический метод	0.20	-
305	461981.48	1307677.44	Аналитический метод	0.20	-
306	461983.57	1307674.77	Картометрический метод	12.50	-
307	462038.86	1307661.10	Аналитический метод	0.20	-
308	462043.11	1307660.78	Аналитический метод	0.20	-
309	462073.98	1307655.25	Аналитический метод	0.20	-
310	462073.98	1307653.38	Аналитический метод	0.20	-
311	462105.20	1307646.68	Аналитический метод	0.20	-
312	462109.18	1307645.56	Аналитический метод	0.20	-
313	462162.05	1307621.08	Аналитический метод	0.20	-
314	462166.52	1307619.66	Аналитический метод	0.20	-
315	462191.48	1307611.71	Картометрический метод	12.50	-
316	462197.15	1307609.88	Картометрический метод	12.50	-

3. Сведения о характерных точках части (частей) границы объекта					
Обозначение характерных точек части границы	**Координаты, м**		**Метод определения координат характерной точки**	**Средняя квадратическая погрешность положения характерной точки (Mt), м**	**Описание обозначения точки на местности (при наличии)**
	X	**Y**			
1	**2**	**3**	**4**	**5**	**6**
317	462197.92	1307610.08	Аналитический метод	0.01	-
318	462230.34	1307599.38	Аналитический метод	0.01	-
319	462291.41	1307573.95	Аналитический метод	0.20	-
320	462295.91	1307572.33	Аналитический метод	0.20	-
321	462353.84	1307551.17	Аналитический метод	0.20	-
322	462359.88	1307549.68	Аналитический метод	0.20	-
323	462417.90	1307531.76	Аналитический метод	0.20	-
324	462422.69	1307529.19	Аналитический метод	0.20	-
325	462427.01	1307528.19	Аналитический метод	0.20	-
326	462445.15	1307523.33	Аналитический метод	0.20	-
327	462455.09	1307526.05	Аналитический метод	0.20	-
328	462459.34	1307527.21	Картометрический метод	12.50	-
329	462461.76	1307523.77	Картометрический метод	12.50	-
330	462497.71	1307532.43	Аналитический метод	7.50	-
331	462517.47	1307538.16	Аналитический метод	7.50	-
332	462528.37	1307540.71	Аналитический метод	0.20	-
1	462531.33	1307542.20	Аналитический метод	0.20	-
Часть 2					
333	457227.13	1308715.98	Картометрический метод	12.50	-
334	457219.70	1308723.19	Аналитический метод	0.20	-
335	457216.17	1308728.20	Аналитический метод	0.20	-
336	457223.74	1308736.62	Аналитический метод	0.20	-
337	457220.25	1308755.32	Картометрический метод	12.50	-
338	457223.36	1308758.14	Аналитический метод	7.50	-
339	457229.06	1308765.70	Аналитический метод	7.50	-
340	457232.39	1308770.51	Аналитический метод	7.50	-

3. Сведения о характерных точках части (частей) границы объекта					
Обозначение характерных точек части границы	**Координаты, м**		**Метод определения координат характерной точки**	**Средняя квадратическая погрешность положения характерной точки (Mt), м**	**Описание обозначения точки на местности (при наличии)**
	X	**Y**			
1	**2**	**3**	**4**	**5**	**6**
341	457233.69	1308772.80	Картометрический метод	12.50	-
342	457233.49	1308775.40	Картометрический метод	12.50	-
343	457231.93	1308780.40	Картометрический метод	12.50	-
344	457228.89	1308786.56	Картометрический метод	12.50	-
345	457223.97	1308794.67	Картометрический метод	12.50	-
346	457223.14	1308797.66	Аналитический метод	0.20	-
347	457221.23	1308805.10	Картометрический метод	12.50	-
348	457223.12	1308815.89	Картометрический метод	12.50	-
349	457222.81	1308830.97	Картометрический метод	12.50	-
350	457223.67	1308856.62	Картометрический метод	12.50	-
351	457224.96	1308864.93	Картометрический метод	12.50	-
352	457231.48	1308869.06	Картометрический метод	12.50	-
353	457233.92	1308867.64	Картометрический метод	12.50	-
354	457234.98	1308869.47	Картометрический метод	12.50	-
355	457232.55	1308870.88	Картометрический метод	12.50	-
356	457241.98	1308886.35	Картометрический метод	12.50	-
357	457243.84	1308885.12	Картометрический метод	12.50	-
358	457245.81	1308888.00	Картометрический метод	12.50	-
359	457239.78	1308892.11	Картометрический метод	12.50	-
360	457243.24	1308897.44	Картометрический метод	12.50	-
361	457244.98	1308897.71	Картометрический метод	12.50	-
362	457249.41	1308899.53	Картометрический метод	12.50	-
363	457256.89	1308906.09	Картометрический метод	12.50	-
364	457260.59	1308908.36	Картометрический метод	12.50	-
365	457263.74	1308905.34	Картометрический метод	12.50	-

3. Сведения о характерных точках части (частей) границы объекта					
Обозначение характерных точек части границы	**Координаты, м**		**Метод определения координат характерной точки**	**Средняя квадратическая погрешность положения характерной точки (Mt), м**	**Описание обозначения точки на местности (при наличии)**
	X	**Y**			
1	**2**	**3**	**4**	**5**	**6**
366	457281.80	1308917.79	Картометрический метод	12.50	-
367	457285.27	1308917.35	Картометрический метод	12.50	-
368	457290.78	1308915.17	Картометрический метод	12.50	-
369	457308.87	1308898.78	Картометрический метод	12.50	-
370	457326.24	1308918.00	Картометрический метод	12.50	-
371	457337.68	1308934.95	Картометрический метод	12.50	-
372	457341.81	1308941.08	Картометрический метод	12.50	-
373	457368.02	1308926.38	Картометрический метод	12.50	-
374	457404.02	1308946.65	Картометрический метод	12.50	-
375	457388.30	1309003.49	Картометрический метод	12.50	-
376	457371.38	1309060.14	Картометрический метод	12.50	-
377	457311.36	1309115.42	Картометрический метод	12.50	-
378	457299.51	1309103.58	Аналитический метод	0.20	-
379	457285.19	1309089.28	Аналитический метод	0.20	-
380	457270.65	1309074.73	Картометрический метод	12.50	-
381	457244.29	1309101.11	Аналитический метод	0.20	-
382	457225.21	1309078.54	Аналитический метод	0.20	-
383	457188.41	1309030.37	Картометрический метод	12.50	-
384	457174.39	1309009.54	Картометрический метод	12.50	-
385	457179.77	1309002.10	Аналитический метод	0.20	-
386	457173.65	1308993.90	Аналитический метод	0.20	-
387	457168.90	1308988.57	Аналитический метод	0.20	-
388	457154.46	1308972.04	Аналитический метод	0.10	-
389	457144.07	1308960.47	Аналитический метод	0.10	-
390	457136.60	1308953.59	Аналитический метод	0.20	-

3. Сведения о характерных точках части (частей) границы объекта					
Обозначение характерных точек части границы	**Координаты, м**		**Метод определения координат характерной точки**	**Средняя квадратическая погрешность положения характерной точки (Mt), м**	**Описание обозначения точки на местности (при наличии)**
	X	**Y**			
1	**2**	**3**	**4**	**5**	**6**
391	457108.70	1308924.98	Аналитический метод	0.20	-
392	457103.57	1308919.54	Аналитический метод	0.20	-
393	457079.50	1308894.14	Аналитический метод	0.20	-
394	457075.15	1308889.45	Аналитический метод	0.10	-
395	457061.49	1308874.99	Аналитический метод	0.10	-
396	457047.52	1308860.20	Аналитический метод	0.20	-
397	457044.72	1308857.01	Аналитический метод	0.20	-
398	457031.84	1308843.05	Аналитический метод	0.20	-
399	457020.00	1308830.23	Аналитический метод	0.20	-
400	457012.68	1308822.07	Картометрический метод	12.50	-
401	457011.06	1308823.58	Картометрический метод	12.50	-
402	456999.88	1308811.45	Картометрический метод	12.50	-
403	457001.71	1308809.77	Картометрический метод	12.50	-
404	456990.59	1308797.89	Аналитический метод	0.20	-
405	456983.91	1308790.22	Аналитический метод	0.20	-
406	456980.80	1308786.67	Аналитический метод	0.10	-
407	456971.51	1308776.64	Картометрический метод	12.50	-
408	456960.55	1308765.12	Аналитический метод	0.20	-
409	456952.30	1308756.76	Аналитический метод	0.10	-
410	456940.53	1308745.27	Аналитический метод	0.10	-
411	456927.59	1308731.56	Аналитический метод	0.20	-
412	456910.06	1308713.34	Аналитический метод	0.20	-
413	456906.63	1308709.78	Аналитический метод	0.20	-
414	456907.77	1308708.69	Аналитический метод	0.20	-
415	456931.82	1308685.72	Аналитический метод	0.20	-

3. Сведения о характерных точках части (частей) границы объекта					
Обозначение характерных точек части границы	**Координаты, м**		**Метод определения координат характерной точки**	**Средняя квадратическая погрешность положения характерной точки (Mt), м**	**Описание обозначения точки на местности (при наличии)**
	X	**Y**			
1	**2**	**3**	**4**	**5**	**6**
416	456936.01	1308681.79	Аналитический метод	0.20	-
417	456971.98	1308647.98	Аналитический метод	0.20	-
418	456997.20	1308625.51	Аналитический метод	0.20	-
419	457011.66	1308612.48	Аналитический метод	0.20	-
420	457032.98	1308592.07	Аналитический метод	0.20	-
421	457072.17	1308552.88	Аналитический метод	0.20	-
422	457076.44	1308557.94	Картометрический метод	12.50	-
423	457088.06	1308545.75	Картометрический метод	12.50	-
424	457112.70	1308522.90	Картометрический метод	12.50	-
425	457114.29	1308521.90	Картометрический метод	12.50	-
426	457117.50	1308519.31	Картометрический метод	12.50	-
427	457118.32	1308517.76	Картометрический метод	12.50	-
428	457124.51	1308512.90	Картометрический метод	12.50	-
429	457125.94	1308513.06	Картометрический метод	12.50	-
430	457135.87	1308502.68	Картометрический метод	12.50	-
431	457155.69	1308481.95	Картометрический метод	12.50	-
432	457165.92	1308471.88	Картометрический метод	12.50	-
433	457175.54	1308463.00	Картометрический метод	12.50	-
434	457189.13	1308450.43	Картометрический метод	12.50	-
435	457201.61	1308438.89	Картометрический метод	12.50	-
436	457227.15	1308415.24	Картометрический метод	12.50	-
437	457254.52	1308389.90	Картометрический метод	12.50	-
438	457270.69	1308374.91	Картометрический метод	12.50	-
439	457297.05	1308350.49	Картометрический метод	12.50	-
440	457329.28	1308321.86	Картометрический метод	12.50	-

3. Сведения о характерных точках части (частей) границы объекта					
Обозначение характерных точек части границы	**Координаты, м**		**Метод определения координат характерной точки**	**Средняя квадратическая погрешность положения характерной точки (Mt), м**	**Описание обозначения точки на местности (при наличии)**
	X	**Y**			
1	**2**	**3**	**4**	**5**	**6**
441	457349.78	1308303.86	Картометрический метод	12.50	-
442	457360.69	1308294.11	Картометрический метод	12.50	-
443	457376.11	1308278.92	Картометрический метод	12.50	-
444	457385.53	1308267.81	Картометрический метод	12.50	-
445	457396.62	1308254.72	Картометрический метод	12.50	-
446	457412.77	1308233.25	Картометрический метод	12.50	-
447	457420.06	1308220.66	Картометрический метод	12.50	-
448	457423.50	1308209.39	Картометрический метод	12.50	-
449	457422.55	1308207.25	Картометрический метод	12.50	-
450	457409.64	1308199.83	Картометрический метод	12.50	-
451	457405.49	1308200.48	Картометрический метод	12.50	-
452	457410.23	1308186.15	Картометрический метод	12.50	-
453	457410.96	1308191.50	Картометрический метод	12.50	-
454	457414.41	1308195.43	Картометрический метод	12.50	-
455	457415.13	1308193.76	Картометрический метод	12.50	-
456	457415.77	1308188.24	Картометрический метод	12.50	-
457	457418.32	1308179.18	Картометрический метод	12.50	-
458	457495.98	1308209.55	Картометрический метод	12.50	-
459	457521.72	1308234.14	Картометрический метод	12.50	-
460	457535.04	1308246.11	Картометрический метод	12.50	-
461	457547.74	1308262.01	Картометрический метод	12.50	-
462	457562.67	1308277.77	Картометрический метод	12.50	-
463	457588.23	1308312.25	Картометрический метод	12.50	-
464	457609.69	1308341.18	Картометрический метод	12.50	-
465	457619.60	1308354.56	Аналитический метод	0.20	-

3. Сведения о характерных точках части (частей) границы объекта					
Обозначение характерных точек части границы	**Координаты, м**		**Метод определения координат характерной точки**	**Средняя квадратическая погрешность положения характерной точки (Mt), м**	**Описание обозначения точки на местности (при наличии)**
	X	**Y**			
1	**2**	**3**	**4**	**5**	**6**
466	457631.21	1308367.90	Аналитический метод	0.20	-
467	457657.84	1308396.64	Картометрический метод	12.50	-
468	457667.65	1308407.38	Картометрический метод	12.50	-
469	457669.03	1308406.17	Аналитический метод	0.30	-
470	457680.61	1308418.92	Аналитический метод	0.30	-
471	457680.14	1308419.35	Аналитический метод	0.30	-
472	457679.21	1308420.20	Картометрический метод	12.50	-
473	457690.61	1308432.69	Картометрический метод	12.50	-
474	457692.03	1308431.40	Аналитический метод	0.10	-
475	457704.95	1308446.83	Аналитический метод	0.10	-
476	457704.14	1308447.52	Картометрический метод	12.50	-
477	457715.89	1308460.40	Картометрический метод	12.50	-
478	457732.30	1308447.67	Картометрический метод	12.50	-
479	457741.19	1308437.55	Картометрический метод	12.50	-
480	457737.08	1308427.07	Картометрический метод	12.50	-
481	457731.61	1308413.15	Картометрический метод	12.50	-
482	457733.11	1308412.72	Картометрический метод	12.50	-
483	457734.83	1308412.52	Картометрический метод	12.50	-
484	457734.92	1308412.51	Картометрический метод	12.50	-
485	457736.68	1308412.25	Картометрический метод	12.50	-
486	457738.44	1308411.98	Картометрический метод	12.50	-
487	457741.65	1308412.42	Картометрический метод	12.50	-
488	457745.15	1308411.06	Картометрический метод	12.50	-
489	457746.59	1308409.51	Картометрический метод	12.50	-
490	457747.38	1308407.47	Картометрический метод	12.50	-

3. Сведения о характерных точках части (частей) границы объекта					
Обозначение характерных точек части границы	**Координаты, м**		**Метод определения координат характерной точки**	**Средняя квадратическая погрешность положения характерной точки (Mt), м**	**Описание обозначения точки на местности (при наличии)**
	X	**Y**			
1	**2**	**3**	**4**	**5**	**6**
491	457747.45	1308405.38	Картометрический метод	12.50	-
492	457745.76	1308398.07	Картометрический метод	12.50	-
493	457744.08	1308390.76	Картометрический метод	12.50	-
494	457742.12	1308391.66	Картометрический метод	12.50	-
495	457732.12	1308373.12	Картометрический метод	12.50	-
496	457744.25	1308363.42	Картометрический метод	12.50	-
497	457748.57	1308361.96	Картометрический метод	12.50	-
498	457752.02	1308360.69	Картометрический метод	12.50	-
499	457760.99	1308355.80	Картометрический метод	12.50	-
500	457769.93	1308350.92	Аналитический метод	0.20	-
501	457787.87	1308343.20	Аналитический метод	0.20	-
502	457795.64	1308339.25	Картометрический метод	12.50	-
503	457797.57	1308342.09	Картометрический метод	12.50	-
504	457804.72	1308337.84	Картометрический метод	12.50	-
505	457816.63	1308331.31	Картометрический метод	12.50	-
506	457836.36	1308320.99	Картометрический метод	12.50	-
507	457840.47	1308318.71	Картометрический метод	12.50	-
508	457841.89	1308317.92	Картометрический метод	12.50	-
509	457860.52	1308307.09	Картометрический метод	12.50	-
510	457862.92	1308305.93	Картометрический метод	12.50	-
511	457876.28	1308299.49	Картометрический метод	12.50	-
512	457875.36	1308296.08	Картометрический метод	12.50	-
513	457875.13	1308295.22	Картометрический метод	12.50	-
514	457876.25	1308294.81	Картометрический метод	12.50	-
515	457880.93	1308293.20	Картометрический метод	12.50	-

3. Сведения о характерных точках части (частей) границы объекта					
Обозначение характерных точек части границы	**Координаты, м**		**Метод определения координат характерной точки**	**Средняя квадратическая погрешность положения характерной точки (Mt), м**	**Описание обозначения точки на местности (при наличии)**
	X	**Y**			
1	**2**	**3**	**4**	**5**	**6**
516	457881.24	1308293.09	Картометрический метод	12.50	-
517	457889.27	1308289.98	Картометрический метод	12.50	-
518	457890.41	1308289.53	Аналитический метод	0.10	-
519	457922.17	1308278.82	Аналитический метод	0.10	-
520	457921.93	1308284.17	Аналитический метод	0.10	-
521	457929.22	1308295.30	Аналитический метод	0.10	-
522	457935.18	1308306.73	Картометрический метод	12.50	-
523	457942.35	1308319.62	Картометрический метод	12.50	-
524	457947.83	1308330.60	Аналитический метод	0.20	-
525	457953.69	1308342.07	Аналитический метод	0.20	-
526	457959.93	1308354.29	Картометрический метод	12.50	-
527	457964.72	1308363.69	Картометрический метод	12.50	-
528	457972.43	1308378.00	Картометрический метод	12.50	-
529	457978.80	1308390.58	Картометрический метод	12.50	-
530	457948.42	1308407.74	Картометрический метод	12.50	-
531	457957.82	1308423.83	Картометрический метод	12.50	-
532	457956.18	1308435.85	Картометрический метод	12.50	-
533	457951.98	1308441.25	Картометрический метод	12.50	-
534	457957.31	1308447.18	Картометрический метод	12.50	-
535	457975.09	1308482.35	Картометрический метод	12.50	-
536	457923.18	1308509.07	Картометрический метод	12.50	-
537	457924.68	1308512.05	Картометрический метод	12.50	-
538	457919.67	1308515.00	Картометрический метод	12.50	-
539	457915.78	1308516.94	Картометрический метод	12.50	-
540	457891.85	1308528.40	Картометрический метод	12.50	-

3. Сведения о характерных точках части (частей) границы объекта					
Обозначение характерных точек части границы	**Координаты, м**		**Метод определения координат характерной точки**	**Средняя квадратическая погрешность положения характерной точки (Mt), м**	**Описание обозначения точки на местности (при наличии)**
	X	**Y**			
1	**2**	**3**	**4**	**5**	**6**
541	457877.09	1308535.39	Картометрический метод	12.50	-
542	457877.37	1308536.06	Аналитический метод	0.10	-
543	457868.23	1308540.51	Аналитический метод	0.10	-
544	457867.82	1308539.79	Аналитический метод	0.10	-
545	457863.64	1308541.90	Аналитический метод	0.10	-
546	457779.39	1308583.09	Картометрический метод	12.50	-
547	457763.64	1308549.93	Картометрический метод	12.50	-
548	457761.69	1308551.77	Картометрический метод	12.50	-
549	457742.35	1308583.16	Картометрический метод	12.50	-
550	457701.85	1308603.35	Картометрический метод	12.50	-
551	457681.02	1308605.79	Картометрический метод	12.50	-
552	457677.59	1308607.37	Картометрический метод	12.50	-
553	457665.20	1308617.62	Картометрический метод	12.50	-
554	457651.96	1308620.69	Картометрический метод	12.50	-
555	457648.84	1308610.08	Картометрический метод	12.50	-
556	457616.22	1308588.89	Картометрический метод	12.50	-
557	457601.23	1308579.60	Картометрический метод	12.50	-
558	457597.86	1308578.55	Картометрический метод	12.50	-
559	457518.76	1308572.40	Картометрический метод	12.50	-
560	457483.92	1308587.85	Картометрический метод	12.50	-
561	457434.38	1308611.08	Картометрический метод	12.50	-
562	457408.42	1308624.31	Картометрический метод	12.50	-
563	457387.43	1308634.85	Картометрический метод	12.50	-
564	457389.95	1308640.13	Картометрический метод	12.50	-
565	457386.77	1308641.85	Картометрический метод	12.50	-

3. Сведения о характерных точках части (частей) границы объекта					
Обозначение характерных точек части границы	**Координаты, м**		**Метод определения координат характерной точки**	**Средняя квадратическая погрешность положения характерной точки (Mt), м**	**Описание обозначения точки на местности (при наличии)**
	X	**Y**			
1	**2**	**3**	**4**	**5**	**6**
566	457383.67	1308635.48	Картометрический метод	12.50	-
567	457360.16	1308648.73	Картометрический метод	12.50	-
568	457361.50	1308651.22	Картометрический метод	12.50	-
569	457358.90	1308652.62	Картометрический метод	12.50	-
570	457355.91	1308654.60	Картометрический метод	12.50	-
571	457356.69	1308656.20	Картометрический метод	12.50	-
572	457351.70	1308658.62	Картометрический метод	12.50	-
573	457349.87	1308654.85	Картометрический метод	12.50	-
574	457334.06	1308663.25	Картометрический метод	12.50	-
575	457314.93	1308675.91	Картометрический метод	12.50	-
576	457294.47	1308686.61	Картометрический метод	12.50	-
577	457256.11	1308703.98	Картометрический метод	12.50	-
578	457243.15	1308720.39	Картометрический метод	12.50	-
579	457239.33	1308725.84	Картометрический метод	12.50	-
580	457231.90	1308719.11	Картометрический метод	12.50	-
333	457227.13	1308715.98	Картометрический метод	12.50	-
Часть 3					
581	457070.07	1309001.33	Аналитический метод	0.10	-
582	457060.27	1308990.89	Аналитический метод	0.10	-
583	457059.13	1308990.45	Аналитический метод	0.10	-
584	457055.51	1308986.50	Аналитический метод	0.10	-
585	457053.88	1308984.43	Аналитический метод	0.10	-
586	457041.48	1308971.29	Аналитический метод	0.10	-
587	457040.94	1308970.73	Картометрический метод	12.50	-
588	457035.33	1308965.02	Картометрический метод	12.50	-
589	457027.94	1308957.29	Картометрический метод	12.50	-

3. Сведения о характерных точках части (частей) границы объекта					
Обозначение характерных точек части границы	**Координаты, м**		**Метод определения координат характерной точки**	**Средняя квадратическая погрешность положения характерной точки (Mt), м**	**Описание обозначения точки на местности (при наличии)**
	X	**Y**			
1	**2**	**3**	**4**	**5**	**6**
590	457012.05	1308941.60	Картометрический метод	12.50	-
591	457007.95	1308937.67	Картометрический метод	12.50	-
592	457003.09	1308932.56	Картометрический метод	12.50	-
593	456998.07	1308927.48	Картометрический метод	12.50	-
594	456983.74	1308914.58	Картометрический метод	12.50	-
595	456968.75	1308899.60	Картометрический метод	12.50	-
596	456969.06	1308899.31	Аналитический метод	0.10	-
597	456967.46	1308897.42	Аналитический метод	0.10	-
598	456956.36	1308886.08	Аналитический метод	0.10	-
599	456955.64	1308885.38	Аналитический метод	0.10	-
600	456941.59	1308871.36	Аналитический метод	0.10	-
601	456937.07	1308866.62	Картометрический метод	12.50	-
602	456927.87	1308856.49	Картометрический метод	12.50	-
603	456913.80	1308841.36	Картометрический метод	12.50	-
604	456900.19	1308824.40	Картометрический метод	12.50	-
605	456886.32	1308807.69	Картометрический метод	12.50	-
606	456879.16	1308793.41	Картометрический метод	12.50	-
607	456878.14	1308790.56	Картометрический метод	12.50	-
608	456878.95	1308789.69	Аналитический метод	0.10	-
609	456874.83	1308779.90	Аналитический метод	0.10	-
610	456870.51	1308749.14	Аналитический метод	0.10	-
611	456876.48	1308747.17	Аналитический метод	0.10	-
612	456877.19	1308746.88	Аналитический метод	0.10	-
613	456879.96	1308744.71	Аналитический метод	0.10	-
614	456894.59	1308733.30	Картометрический метод	12.50	-

3. Сведения о характерных точках части (частей) границы объекта					
Обозначение характерных точек части границы	**Координаты, м**		**Метод определения координат характерной точки**	**Средняя квадратическая погрешность положения характерной точки (Mt), м**	**Описание обозначения точки на местности (при наличии)**
	X	**Y**			
1	**2**	**3**	**4**	**5**	**6**
615	456898.37	1308732.45	Картометрический метод	12.50	-
616	456912.37	1308746.31	Аналитический метод	0.20	-
617	456929.05	1308763.44	Аналитический метод	0.20	-
618	456943.98	1308780.28	Аналитический метод	0.20	-
619	456959.16	1308795.61	Аналитический метод	0.20	-
620	456971.99	1308808.76	Картометрический метод	12.50	-
621	456984.85	1308821.94	Картометрический метод	12.50	-
622	457000.50	1308837.48	Картометрический метод	12.50	-
623	457015.74	1308853.94	Аналитический метод	0.10	-
624	457028.83	1308867.30	Аналитический метод	0.10	-
625	457043.80	1308882.58	Аналитический метод	0.10	-
626	457042.69	1308883.82	Аналитический метод	0.10	-
627	457043.61	1308884.65	Аналитический метод	7.50	-
628	457044.12	1308884.08	Аналитический метод	7.50	-
629	457056.90	1308897.04	Аналитический метод	0.60	-
630	457071.28	1308912.14	Аналитический метод	0.60	-
631	457097.30	1308939.71	Картометрический метод	12.50	-
632	457097.28	1308939.71	Картометрический метод	12.50	-
633	457112.01	1308954.41	Картометрический метод	12.50	-
634	457127.50	1308970.83	Картометрический метод	12.50	-
635	457142.14	1308986.44	Аналитический метод	7.50	-
636	457154.95	1309000.86	Картометрический метод	12.50	-
637	457154.51	1309001.97	Картометрический метод	12.50	-
638	457168.77	1309017.83	Картометрический метод	12.50	-
639	457181.90	1309031.01	Картометрический метод	12.50	-

3. Сведения о характерных точках части (частей) границы объекта					
Обозначение характерных точек части границы	**Координаты, м**		**Метод определения координат характерной точки**	**Средняя квадратическая погрешность положения характерной точки (Mt), м**	**Описание обозначения точки на местности (при наличии)**
	X	**Y**			
1	**2**	**3**	**4**	**5**	**6**
640	457195.70	1309046.28	Картометрический метод	12.50	-
641	457209.87	1309061.64	Картометрический метод	12.50	-
642	457224.71	1309079.09	Картометрический метод	12.50	-
643	457220.58	1309084.58	Картометрический метод	12.50	-
644	457210.45	1309096.56	Картометрический метод	12.50	-
645	457213.31	1309098.90	Аналитический метод	0.10	-
646	457216.71	1309101.68	Аналитический метод	0.10	-
647	457222.80	1309106.64	Аналитический метод	0.10	-
648	457222.68	1309110.35	Аналитический метод	0.10	-
649	457213.72	1309118.71	Аналитический метод	0.10	-
650	457220.78	1309125.57	Аналитический метод	0.10	-
651	457217.06	1309129.19	Аналитический метод	0.10	-
652	457206.32	1309140.06	Аналитический метод	0.10	-
653	457193.72	1309127.86	Аналитический метод	0.10	-
654	457189.65	1309123.80	Аналитический метод	0.10	-
655	457187.77	1309121.92	Аналитический метод	0.10	-
656	457182.49	1309116.47	Картометрический метод	12.50	-
657	457178.44	1309112.29	Картометрический метод	12.50	-
658	457173.49	1309107.30	Картометрический метод	12.50	-
659	457167.59	1309101.37	Картометрический метод	12.50	-
660	457157.17	1309090.90	Аналитический метод	0.10	-
661	457142.48	1309075.99	Аналитический метод	0.10	-
662	457126.79	1309060.02	Картометрический метод	12.50	-
663	457114.09	1309045.15	Картометрический метод	12.50	-
664	457099.23	1309030.02	Картометрический метод	12.50	-

3. Сведения о характерных точках части (частей) границы объекта					
Обозначение характерных точек части границы	**Координаты, м**		**Метод определения координат характерной точки**	**Средняя квадратическая погрешность положения характерной точки (Mt), м**	**Описание обозначения точки на местности (при наличии)**
	X	**Y**			
1	**2**	**3**	**4**	**5**	**6**
665	457083.85	1309015.14	Картометрический метод	12.50	-
666	457082.80	1309014.26	Картометрический метод	12.50	-
667	457077.19	1309008.48	Картометрический метод	12.50	-
581	457070.07	1309001.33	Аналитический метод	0.10	-
Часть 4					
668	457602.71	1309392.71	Картометрический метод	12.50	-
669	457617.84	1309407.58	Аналитический метод	0.10	-
670	457616.75	1309408.72	Аналитический метод	0.10	-
671	457621.00	1309413.37	Картометрический метод	12.50	-
672	457607.59	1309427.64	Аналитический метод	0.60	-
673	457622.27	1309445.24	Аналитический метод	0.60	-
674	457623.11	1309447.26	Аналитический метод	0.60	-
675	457621.84	1309454.76	Аналитический метод	0.60	-
676	457621.42	1309454.94	Аналитический метод	0.60	-
677	457636.84	1309472.81	Картометрический метод	12.50	-
678	457639.89	1309476.43	Картометрический метод	12.50	-
679	457657.83	1309496.66	Картометрический метод	12.50	-
680	457655.56	1309498.57	Картометрический метод	12.50	-
681	457658.59	1309501.95	Картометрический метод	12.50	-
682	457670.60	1309512.51	Картометрический метод	12.50	-
683	457683.17	1309523.58	Картометрический метод	12.50	-
684	457683.49	1309523.26	Картометрический метод	12.50	-
685	457683.85	1309523.63	Картометрический метод	12.50	-
686	457688.88	1309518.78	Картометрический метод	12.50	-
687	457691.31	1309521.28	Картометрический метод	12.50	-
688	457687.62	1309524.86	Картометрический метод	12.50	-

3. Сведения о характерных точках части (частей) границы объекта					
Обозначение характерных точек части границы	**Координаты, м**		**Метод определения координат характерной точки**	**Средняя квадратическая погрешность положения характерной точки (Mt), м**	**Описание обозначения точки на местности (при наличии)**
	X	**Y**			
1	**2**	**3**	**4**	**5**	**6**
689	457690.50	1309528.03	Аналитический метод	0.10	-
690	457697.94	1309538.65	Аналитический метод	0.10	-
691	457705.59	1309545.15	Аналитический метод	0.10	-
692	457707.60	1309550.11	Аналитический метод	0.10	-
693	457705.93	1309554.74	Аналитический метод	0.10	-
694	457704.43	1309556.47	Аналитический метод	0.10	-
695	457705.51	1309557.47	Картометрический метод	12.50	-
696	457708.81	1309554.19	Картометрический метод	12.50	-
697	457719.94	1309570.76	Картометрический метод	12.50	-
698	457762.07	1309611.39	Картометрический метод	12.50	-
699	457757.22	1309616.47	Картометрический метод	12.50	-
700	457738.61	1309635.89	Картометрический метод	12.50	-
701	457727.51	1309623.42	Картометрический метод	12.50	-
702	457720.87	1309619.36	Аналитический метод	0.20	-
703	457720.37	1309619.06	Аналитический метод	0.20	-
704	457718.98	1309620.49	Аналитический метод	0.20	-
705	457709.82	1309629.90	Аналитический метод	0.20	-
706	457704.20	1309635.69	Аналитический метод	0.20	-
707	457702.85	1309637.08	Аналитический метод	0.20	-
708	457701.28	1309638.70	Аналитический метод	0.20	-
709	457693.15	1309630.62	Аналитический метод	0.20	-
710	457680.47	1309617.82	Аналитический метод	0.20	-
711	457677.34	1309614.68	Аналитический метод	0.10	-
712	457662.96	1309600.18	Аналитический метод	0.10	-
713	457638.13	1309575.76	Картометрический метод	12.50	-

3. Сведения о характерных точках части (частей) границы объекта					
Обозначение характерных точек части границы	**Координаты, м**		**Метод определения координат характерной точки**	**Средняя квадратическая погрешность положения характерной точки (Mt), м**	**Описание обозначения точки на местности (при наличии)**
	X	**Y**			
1	**2**	**3**	**4**	**5**	**6**
714	457635.36	1309571.12	Картометрический метод	12.50	-
715	457610.82	1309546.15	Картометрический метод	12.50	-
716	457587.33	1309522.88	Картометрический метод	12.50	-
717	457583.98	1309519.49	Аналитический метод	0.20	-
718	457565.67	1309501.33	Аналитический метод	0.20	-
719	457547.27	1309483.77	Аналитический метод	0.20	-
720	457543.79	1309480.15	Картометрический метод	12.50	-
721	457525.05	1309461.92	Картометрический метод	12.50	-
722	457507.22	1309444.16	Картометрический метод	12.50	-
723	457501.37	1309438.03	Картометрический метод	12.50	-
724	457483.74	1309420.79	Картометрический метод	12.50	-
725	457469.78	1309407.06	Картометрический метод	12.50	-
726	457468.80	1309406.08	Картометрический метод	12.50	-
727	457463.52	1309400.32	Картометрический метод	12.50	-
728	457443.79	1309380.72	Картометрический метод	12.50	-
729	457425.48	1309362.60	Аналитический метод	0.20	-
730	457418.43	1309354.63	Картометрический метод	12.50	-
731	457413.83	1309349.97	Картометрический метод	12.50	-
732	457411.27	1309346.99	Картометрический метод	12.50	-
733	457389.54	1309324.72	Аналитический метод	0.20	-
734	457386.25	1309321.33	Картометрический метод	12.50	-
735	457337.68	1309274.79	Картометрический метод	12.50	-
736	457319.01	1309256.42	Картометрический метод	12.50	-
737	457320.71	1309254.68	Аналитический метод	0.10	-
738	457300.46	1309234.55	Аналитический метод	0.30	-

3. Сведения о характерных точках части (частей) границы объекта					
Обозначение характерных точек части границы	**Координаты, м**		**Метод определения координат характерной точки**	**Средняя квадратическая погрешность положения характерной точки (Mt), м**	**Описание обозначения точки на местности (при наличии)**
	X	**Y**			
1	**2**	**3**	**4**	**5**	**6**
739	457293.42	1309227.73	Картометрический метод	12.50	-
740	457295.85	1309225.77	Картометрический метод	12.50	-
741	457304.40	1309222.82	Картометрический метод	12.50	-
742	457375.49	1309152.82	Картометрический метод	12.50	-
743	457391.77	1309144.82	Картометрический метод	12.50	-
744	457410.33	1309149.28	Картометрический метод	12.50	-
745	457429.70	1309169.29	Аналитический метод	0.20	-
746	457431.50	1309167.75	Аналитический метод	0.20	-
747	457444.67	1309179.89	Аналитический метод	0.20	-
748	457445.82	1309181.15	Картометрический метод	12.50	-
749	457448.70	1309178.52	Картометрический метод	12.50	-
750	457461.25	1309191.86	Аналитический метод	0.20	-
751	457464.55	1309195.19	Аналитический метод	0.20	-
752	457467.88	1309198.53	Картометрический метод	12.50	-
753	457470.96	1309201.64	Аналитический метод	0.20	-
754	457469.05	1309203.49	Аналитический метод	0.20	-
755	457466.37	1309206.15	Аналитический метод	0.20	-
756	457463.71	1309208.80	Аналитический метод	0.20	-
757	457498.95	1309243.71	Картометрический метод	12.50	-
758	457500.03	1309244.78	Картометрический метод	12.50	-
759	457507.03	1309238.62	Картометрический метод	12.50	-
760	457527.62	1309252.10	Аналитический метод	0.20	-
761	457530.11	1309253.14	Аналитический метод	0.20	-
762	457530.67	1309252.73	Аналитический метод	0.20	-
763	457551.67	1309266.12	Картометрический метод	12.50	-

3. Сведения о характерных точках части (частей) границы объекта					
Обозначение характерных точек части границы	**Координаты, м**		**Метод определения координат характерной точки**	**Средняя квадратическая погрешность положения характерной точки (Mt), м**	**Описание обозначения точки на местности (при наличии)**
	X	**Y**			
1	**2**	**3**	**4**	**5**	**6**
764	457565.64	1309288.44	Картометрический метод	12.50	-
765	457567.55	1309294.84	Аналитический метод	0.20	-
766	457586.77	1309315.62	Аналитический метод	0.20	-
767	457574.59	1309326.11	Аналитический метод	0.20	-
768	457576.84	1309328.52	Картометрический метод	12.50	-
769	457575.80	1309329.49	Картометрический метод	12.50	-
770	457583.62	1309337.90	Картометрический метод	12.50	-
771	457586.00	1309335.55	Картометрический метод	12.50	-
772	457589.99	1309339.72	Картометрический метод	12.50	-
773	457587.43	1309341.76	Картометрический метод	12.50	-
774	457592.13	1309346.70	Картометрический метод	12.50	-
775	457595.77	1309352.33	Картометрический метод	12.50	-
776	457611.03	1309367.69	Картометрический метод	12.50	-
777	457620.26	1309376.99	Картометрический метод	12.50	-
778	457610.88	1309385.39	Картометрический метод	12.50	-
668	457602.71	1309392.71	Картометрический метод	12.50	-
Часть 5					
779	459501.97	1307603.22	Аналитический метод	0.20	-
780	459520.43	1307609.00	Аналитический метод	0.20	-
781	459523.27	1307608.87	Аналитический метод	0.20	-
782	459534.67	1307648.73	Аналитический метод	0.20	-
783	459515.06	1307645.77	Аналитический метод	0.20	-
784	459490.86	1307634.29	Аналитический метод	0.20	-
785	459474.24	1307626.41	Аналитический метод	0.20	-
786	459461.85	1307619.16	Аналитический метод	0.20	-
787	459393.59	1307579.20	Аналитический метод	0.20	-

3. Сведения о характерных точках части (частей) границы объекта					
Обозначение характерных точек части границы	**Координаты, м**		**Метод определения координат характерной точки**	**Средняя квадратическая погрешность положения характерной точки (Mt), м**	**Описание обозначения точки на местности (при наличии)**
	X	**Y**			
1	**2**	**3**	**4**	**5**	**6**
788	459453.33	1307587.97	Аналитический метод	0.20	-
789	459457.54	1307589.29	Аналитический метод	0.20	-
790	459480.00	1307596.34	Аналитический метод	0.20	-
779	459501.97	1307603.22	Аналитический метод	0.20	-
Часть 6					
791	459713.57	1307705.89	Аналитический метод	0.20	-
792	459759.75	1307867.50	Аналитический метод	0.20	-
793	459717.26	1307911.99	Аналитический метод	0.20	-
794	459592.72	1307916.19	Аналитический метод	0.20	-
795	459588.92	1307917.55	Аналитический метод	0.20	-
796	459551.19	1307931.07	Аналитический метод	0.20	-
797	459542.70	1307934.12	Аналитический метод	0.20	-
798	459535.56	1307936.68	Аналитический метод	0.20	-
799	459502.85	1307940.24	Аналитический метод	0.20	-
800	459462.50	1307944.63	Аналитический метод	0.20	-
801	459453.42	1307945.62	Аналитический метод	0.20	-
802	459413.07	1307950.01	Аналитический метод	0.20	-
803	459372.73	1307954.40	Аналитический метод	0.20	-
804	459363.65	1307955.39	Аналитический метод	0.20	-
805	459323.30	1307959.78	Аналитический метод	0.20	-
806	459282.93	1307964.08	Аналитический метод	0.20	-
807	459273.36	1307963.33	Аналитический метод	0.20	-
808	459230.80	1307959.99	Аналитический метод	0.20	-
809	459190.79	1307956.84	Аналитический метод	0.20	-
810	459181.81	1307956.14	Аналитический метод	0.20	-
811	459219.76	1307640.39	Аналитический метод	0.20	-

3. Сведения о характерных точках части (частей) границы объекта					
Обозначение характерных точек части границы	**Координаты, м**		**Метод определения координат характерной точки**	**Средняя квадратическая погрешность положения характерной точки (Mt), м**	**Описание обозначения точки на местности (при наличии)**
	X	**Y**			
1	**2**	**3**	**4**	**5**	**6**
812	459228.69	1307641.47	Аналитический метод	0.20	-
813	459230.18	1307641.65	Аналитический метод	0.20	-
814	459230.85	1307636.21	Аналитический метод	0.20	-
815	459230.89	1307635.81	Аналитический метод	0.20	-
816	459233.47	1307614.27	Аналитический метод	0.20	-
817	459236.19	1307591.75	Аналитический метод	0.20	-
818	459242.61	1307538.25	Аналитический метод	0.20	-
819	459263.40	1307559.65	Аналитический метод	0.20	-
820	459587.70	1307725.11	Аналитический метод	0.20	-
821	459709.66	1307692.21	Аналитический метод	0.20	-
791	459713.57	1307705.89	Аналитический метод	0.20	-
Часть 7					
822	457012.64	1309246.03	Аналитический метод	0.10	-
823	456994.71	1309242.69	Аналитический метод	0.10	-
824	456995.64	1309237.86	Аналитический метод	0.10	-
825	456996.52	1309236.62	Аналитический метод	0.10	-
826	456991.91	1309236.58	Аналитический метод	0.10	-
827	456992.35	1309237.11	Аналитический метод	0.10	-
828	456991.45	1309242.05	Аналитический метод	0.10	-
829	456970.28	1309238.12	Аналитический метод	0.10	-
830	456968.33	1309239.90	Аналитический метод	0.10	-
831	456960.17	1309287.23	Аналитический метод	0.10	-
832	456960.97	1309290.88	Аналитический метод	0.20	-
833	456960.55	1309302.05	Картометрический метод	12.50	-
834	456960.02	1309316.33	Аналитический метод	0.20	-
835	456960.00	1309340.51	Аналитический метод	0.20	-

3. Сведения о характерных точках части (частей) границы объекта					
Обозначение характерных точек части границы	**Координаты, м**		**Метод определения координат характерной точки**	**Средняя квадратическая погрешность положения характерной точки (Mt), м**	**Описание обозначения точки на местности (при наличии)**
	X	**Y**			
1	**2**	**3**	**4**	**5**	**6**
836	456958.92	1309383.33	Аналитический метод	0.20	-
837	456951.30	1309438.16	Аналитический метод	0.20	-
838	456945.72	1309480.03	Аналитический метод	0.20	-
839	456942.33	1309479.97	Аналитический метод	0.20	-
840	456923.33	1309479.98	Аналитический метод	0.20	-
841	456910.57	1309479.12	Аналитический метод	0.20	-
842	456900.62	1309477.91	Аналитический метод	0.20	-
843	456886.80	1309476.09	Аналитический метод	0.20	-
844	456880.78	1309475.57	Аналитический метод	0.20	-
845	456866.48	1309474.35	Аналитический метод	0.20	-
846	456863.67	1309474.03	Аналитический метод	0.20	-
847	456847.94	1309470.44	Аналитический метод	0.20	-
848	456821.44	1309437.42	Аналитический метод	0.20	-
849	456813.51	1309431.70	Аналитический метод	0.20	-
850	456795.33	1309422.46	Аналитический метод	0.20	-
851	456752.29	1309411.67	Аналитический метод	0.20	-
852	456735.76	1309404.60	Аналитический метод	0.20	-
853	456710.11	1309381.32	Аналитический метод	0.20	-
854	456653.73	1309319.45	Аналитический метод	0.20	-
855	456648.50	1309310.85	Аналитический метод	0.20	-
856	456646.31	1309300.90	Аналитический метод	0.20	-
857	456646.31	1309283.87	Аналитический метод	0.20	-
858	456652.55	1309253.38	Аналитический метод	0.20	-
859	456653.47	1309235.68	Аналитический метод	0.20	-
860	456653.57	1309233.65	Аналитический метод	0.20	-

3. Сведения о характерных точках части (частей) границы объекта					
Обозначение характерных точек части границы	**Координаты, м**		**Метод определения координат характерной точки**	**Средняя квадратическая погрешность положения характерной точки (Mt), м**	**Описание обозначения точки на местности (при наличии)**
	X	**Y**			
1	**2**	**3**	**4**	**5**	**6**
861	456646.65	1309214.78	Аналитический метод	0.20	-
862	456638.21	1309200.11	Аналитический метод	0.20	-
863	456625.45	1309185.52	Аналитический метод	0.20	-
864	456623.02	1309182.74	Аналитический метод	0.20	-
865	456621.70	1309181.72	Аналитический метод	0.20	-
866	456612.57	1309174.64	Аналитический метод	0.20	-
867	456603.95	1309170.77	Аналитический метод	0.20	-
868	456536.28	1309155.93	Аналитический метод	0.20	-
869	456482.61	1309144.31	Аналитический метод	0.20	-
870	456478.91	1309142.78	Аналитический метод	0.20	-
871	456474.94	1309139.88	Картометрический метод	12.50	-
872	456471.98	1309137.72	Аналитический метод	0.20	-
873	456463.51	1309137.72	Картометрический метод	12.50	-
874	456461.35	1309137.72	Аналитический метод	0.20	-
875	456461.35	1309137.31	Картометрический метод	12.50	-
876	456461.35	1309132.66	Аналитический метод	0.20	-
877	456469.62	1309131.48	Аналитический метод	0.20	-
878	456474.51	1309128.95	Аналитический метод	0.20	-
879	456632.11	1308998.33	Аналитический метод	0.20	-
880	456654.39	1308979.86	Аналитический метод	0.20	-
881	456753.08	1308898.05	Аналитический метод	0.20	-
882	456749.37	1308894.68	Аналитический метод	0.20	-
883	456754.58	1308883.51	Аналитический метод	0.20	-
884	456767.95	1308850.00	Аналитический метод	0.20	-
885	456781.84	1308819.80	Аналитический метод	0.20	-

3. Сведения о характерных точках части (частей) границы объекта					
Обозначение характерных точек части границы	**Координаты, м**		**Метод определения координат характерной точки**	**Средняя квадратическая погрешность положения характерной точки (Mt), м**	**Описание обозначения точки на местности (при наличии)**
	X	**Y**			
1	**2**	**3**	**4**	**5**	**6**
886	456791.97	1308847.26	Аналитический метод	0.20	-
887	456792.70	1308848.51	Аналитический метод	0.20	-
888	456797.81	1308855.59	Аналитический метод	0.20	-
889	456805.08	1308865.72	Аналитический метод	0.20	-
890	456812.16	1308875.57	Аналитический метод	0.20	-
891	456818.62	1308881.85	Аналитический метод	0.20	-
892	456829.74	1308893.15	Аналитический метод	0.20	-
893	456843.66	1308906.93	Аналитический метод	0.20	-
894	456854.06	1308916.98	Аналитический метод	0.20	-
895	456871.82	1308934.44	Аналитический метод	0.20	-
896	456886.89	1308950.03	Аналитический метод	0.20	-
897	456897.48	1308960.25	Аналитический метод	0.20	-
898	456910.49	1308973.25	Аналитический метод	0.20	-
899	456923.40	1308985.61	Аналитический метод	0.20	-
900	456938.20	1309000.04	Аналитический метод	0.20	-
901	456959.63	1309020.73	Аналитический метод	0.20	-
902	456972.82	1309033.19	Аналитический метод	0.20	-
903	456986.90	1309046.36	Аналитический метод	0.20	-
904	456999.46	1309057.57	Аналитический метод	0.20	-
905	457010.67	1309067.87	Аналитический метод	0.20	-
906	457012.56	1309069.58	Аналитический метод	0.20	-
907	457015.87	1309066.61	Аналитический метод	0.20	-
908	457017.22	1309064.92	Аналитический метод	0.20	-
909	457017.15	1309064.11	Картометрический метод	12.50	-
910	457017.13	1309063.93	Аналитический метод	0.20	-

3. Сведения о характерных точках части (частей) границы объекта					
Обозначение характерных точек части границы	**Координаты, м**		**Метод определения координат характерной точки**	**Средняя квадратическая погрешность положения характерной точки (Mt), м**	**Описание обозначения точки на местности (при наличии)**
	X	**Y**			
1	**2**	**3**	**4**	**5**	**6**
911	457015.78	1309061.87	Аналитический метод	0.20	-
912	457011.39	1309057.57	Аналитический метод	0.20	-
913	457006.37	1309052.55	Аналитический метод	0.20	-
914	456991.66	1309038.84	Аналитический метод	0.20	-
915	456976.59	1309024.05	Аналитический метод	0.20	-
916	456958.39	1309005.95	Аналитический метод	0.20	-
917	456942.34	1308990.26	Аналитический метод	0.20	-
918	456929.87	1308977.35	Аналитический метод	0.20	-
919	456920.18	1308968.13	Аналитический метод	0.20	-
920	456895.15	1308943.29	Аналитический метод	0.20	-
921	456887.35	1308935.49	Аналитический метод	0.20	-
922	456884.30	1308931.73	Аналитический метод	0.20	-
923	456876.86	1308924.66	Аналитический метод	0.20	-
924	456864.33	1308912.24	Аналитический метод	0.20	-
925	456854.65	1308902.57	Аналитический метод	0.20	-
926	456848.91	1308896.84	Аналитический метод	0.20	-
927	456840.12	1308888.23	Аналитический метод	0.20	-
928	456832.05	1308880.34	Аналитический метод	0.20	-
929	456825.23	1308873.00	Аналитический метод	0.20	-
930	456815.58	1308861.75	Аналитический метод	0.20	-
931	456809.75	1308852.43	Аналитический метод	0.20	-
932	456805.44	1308844.55	Аналитический метод	0.20	-
933	456803.83	1308840.25	Аналитический метод	0.20	-
934	456789.15	1308803.92	Аналитический метод	0.20	-
935	456836.79	1308756.19	Аналитический метод	0.20	-

3. Сведения о характерных точках части (частей) границы объекта					
Обозначение характерных точек части границы	**Координаты, м**		**Метод определения координат характерной точки**	**Средняя квадратическая погрешность положения характерной точки (Mt), м**	**Описание обозначения точки на местности (при наличии)**
	X	**Y**			
1	**2**	**3**	**4**	**5**	**6**
936	456849.04	1308772.27	Аналитический метод	0.20	-
937	456852.00	1308776.17	Картометрический метод	12.50	-
938	456855.82	1308786.11	Картометрический метод	12.50	-
939	456855.70	1308786.24	Аналитический метод	0.60	-
940	456860.19	1308797.12	Аналитический метод	0.60	-
941	456865.00	1308808.61	Аналитический метод	7.50	-
942	456883.61	1308835.84	Картометрический метод	12.50	-
943	456890.59	1308844.59	Картометрический метод	12.50	-
944	456898.58	1308853.26	Картометрический метод	12.50	-
945	456912.42	1308868.07	Аналитический метод	0.20	-
946	456920.44	1308876.64	Аналитический метод	0.20	-
947	456936.14	1308893.43	Картометрический метод	12.50	-
948	456941.55	1308898.87	Картометрический метод	12.50	-
949	456943.74	1308897.07	Картометрический метод	12.50	-
950	456945.77	1308899.26	Картометрический метод	12.50	-
951	456944.08	1308901.10	Картометрический метод	12.50	-
952	456951.30	1308909.04	Картометрический метод	12.50	-
953	456955.18	1308912.19	Картометрический метод	12.50	-
954	456957.21	1308910.27	Картометрический метод	12.50	-
955	456961.63	1308914.41	Картометрический метод	12.50	-
956	456959.78	1308916.29	Картометрический метод	12.50	-
957	456970.11	1308927.06	Картометрический метод	12.50	-
958	456970.72	1308927.10	Картометрический метод	12.50	-
959	456972.45	1308925.68	Картометрический метод	12.50	-
960	456975.45	1308928.87	Картометрический метод	12.50	-

3. Сведения о характерных точках части (частей) границы объекта					
Обозначение характерных точек части границы	**Координаты, м**		**Метод определения координат характерной точки**	**Средняя квадратическая погрешность положения характерной точки (Mt), м**	**Описание обозначения точки на местности (при наличии)**
	X	**Y**			
1	**2**	**3**	**4**	**5**	**6**
961	456974.37	1308929.98	Картометрический метод	12.50	-
962	456974.29	1308931.05	Картометрический метод	12.50	-
963	456990.94	1308948.12	Аналитический метод	7.50	-
964	456998.38	1308955.91	Аналитический метод	7.50	-
965	457006.19	1308963.76	Картометрический метод	12.50	-
966	457010.89	1308968.35	Картометрический метод	12.50	-
967	457013.81	1308971.38	Картометрический метод	12.50	-
968	457013.94	1308971.50	Картометрический метод	12.50	-
969	457035.68	1308996.20	Картометрический метод	12.50	-
970	457040.79	1309001.46	Картометрический метод	12.50	-
971	457042.05	1309000.24	Картометрический метод	12.50	-
972	457044.45	1309002.69	Картометрический метод	12.50	-
973	457052.17	1309010.73	Картометрический метод	12.50	-
974	457050.73	1309012.53	Картометрический метод	12.50	-
975	457058.55	1309020.54	Картометрический метод	12.50	-
976	457060.58	1309018.73	Картометрический метод	12.50	-
977	457091.38	1309050.31	Картометрический метод	12.50	-
978	457099.03	1309058.19	Картометрический метод	12.50	-
979	457105.36	1309065.81	Аналитический метод	0.10	-
980	457113.31	1309073.31	Аналитический метод	0.10	-
981	457113.83	1309072.75	Аналитический метод	0.10	-
982	457122.03	1309080.45	Аналитический метод	0.10	-
983	457182.23	1309141.09	Аналитический метод	0.20	-
984	457194.43	1309151.57	Картометрический метод	12.50	-
985	457204.41	1309162.51	Картометрический метод	12.50	-

3. Сведения о характерных точках части (частей) границы объекта					
Обозначение характерных точек части границы	**Координаты, м**		**Метод определения координат характерной точки**	**Средняя квадратическая погрешность положения характерной точки (Mt), м**	**Описание обозначения точки на местности (при наличии)**
	X	**Y**			
1	**2**	**3**	**4**	**5**	**6**
986	457203.84	1309162.71	Аналитический метод	0.20	-
987	457189.23	1309167.49	Аналитический метод	0.20	-
988	457141.20	1309182.04	Аналитический метод	0.20	-
989	457113.70	1309156.37	Аналитический метод	0.20	-
990	457113.12	1309155.84	Аналитический метод	0.20	-
991	457104.86	1309148.23	Аналитический метод	0.20	-
992	457097.63	1309141.42	Аналитический метод	0.20	-
993	457094.19	1309138.18	Аналитический метод	0.20	-
994	457080.91	1309124.90	Аналитический метод	0.20	-
995	457066.82	1309111.54	Аналитический метод	0.20	-
996	457063.68	1309108.38	Аналитический метод	0.20	-
997	457050.76	1309095.31	Аналитический метод	0.20	-
998	457037.03	1309082.68	Аналитический метод	0.20	-
999	457029.32	1309075.15	Аналитический метод	0.20	-
1000	457026.72	1309072.29	Аналитический метод	0.20	-
1001	457025.01	1309070.85	Аналитический метод	0.20	-
1002	457023.40	1309069.51	Аналитический метод	0.20	-
1003	457022.50	1309068.34	Аналитический метод	0.20	-
1004	457021.42	1309067.71	Аналитический метод	0.20	-
1005	457020.98	1309067.97	Картометрический метод	12.50	-
1006	457019.90	1309068.61	Аналитический метод	0.20	-
1007	457018.91	1309069.59	Аналитический метод	0.20	-
1008	457015.68	1309073.09	Аналитический метод	0.20	-
1009	457015.50	1309074.89	Аналитический метод	0.20	-
1010	457015.59	1309076.32	Аналитический метод	0.20	-

3. Сведения о характерных точках части (частей) границы объекта					
Обозначение характерных точек части границы	**Координаты, м**		**Метод определения координат характерной точки**	**Средняя квадратическая погрешность положения характерной точки (Mt), м**	**Описание обозначения точки на местности (при наличии)**
	X	**Y**			
1	**2**	**3**	**4**	**5**	**6**
1011	457016.58	1309077.31	Аналитический метод	0.20	-
1012	457026.98	1309088.06	Аналитический метод	0.20	-
1013	457036.40	1309096.93	Аналитический метод	0.20	-
1014	457047.71	1309108.04	Аналитический метод	0.20	-
1015	457054.44	1309115.23	Аналитический метод	0.20	-
1016	457059.61	1309120.28	Аналитический метод	0.20	-
1017	457063.68	1309124.27	Аналитический метод	0.20	-
1018	457068.44	1309128.39	Аналитический метод	0.20	-
1019	457074.99	1309135.11	Аналитический метод	0.20	-
1020	457079.38	1309139.15	Аналитический метод	0.20	-
1021	457082.43	1309142.47	Аналитический метод	0.20	-
1022	457087.74	1309147.60	Аналитический метод	0.20	-
1023	457092.93	1309152.62	Аналитический метод	0.20	-
1024	457102.98	1309162.56	Аналитический метод	0.20	-
1025	457103.31	1309162.87	Аналитический метод	0.20	-
1026	457127.88	1309186.06	Картометрический метод	12.50	-
1027	457100.05	1309194.49	Аналитический метод	0.20	-
1028	457016.50	1309234.01	Аналитический метод	0.20	-
1029	457013.91	1309242.09	Картометрический метод	12.50	-
822	457012.64	1309246.03	Аналитический метод	0.10	-
1173	456955.98	1309321.58	Картометрический метод	12.50	-
1174	456956.02	1309322.02	Аналитический метод	0.20	-
1175	456958.20	1309361.25	Аналитический метод	0.20	-
1176	456953.48	1309362.23	Картометрический метод	12.50	-
1177	456955.95	1309322.01	Картометрический метод	12.50	-

3. Сведения о характерных точках части (частей) границы объекта					
Обозначение характерных точек части границы	**Координаты, м**		**Метод определения координат характерной точки**	**Средняя квадратическая погрешность положения характерной точки (Mt), м**	**Описание обозначения точки на местности (при наличии)**
	X	**Y**			
1	**2**	**3**	**4**	**5**	**6**
1173	456955.98	1309321.58	Картометрический метод	12.50	-
Часть 8					
1030	456712.96	1308925.16	Аналитический метод	2.50	-
1031	456688.77	1308944.24	Аналитический метод	2.50	-
1032	456660.31	1308965.72	Аналитический метод	2.50	-
1033	456582.61	1309026.90	Аналитический метод	2.50	-
1034	456533.47	1309069.90	Аналитический метод	2.50	-
1035	456463.16	1309131.55	Аналитический метод	2.50	-
1036	456450.95	1309129.24	Аналитический метод	2.50	-
1037	456334.44	1309099.97	Аналитический метод	2.50	-
1038	456209.47	1309069.66	Аналитический метод	2.50	-
1039	456204.03	1309070.55	Аналитический метод	2.50	-
1040	456203.78	1309071.14	Аналитический метод	2.50	-
1041	456202.22	1309070.49	Аналитический метод	2.50	-
1042	456194.77	1309068.14	Аналитический метод	2.50	-
1043	456171.09	1309057.72	Аналитический метод	2.50	-
1044	456153.00	1309041.04	Аналитический метод	2.50	-
1045	456083.11	1308963.17	Аналитический метод	2.50	-
1046	455967.15	1308835.91	Аналитический метод	2.50	-
1047	455881.17	1308740.60	Аналитический метод	2.50	-
1048	455783.50	1308611.90	Аналитический метод	2.50	-
1049	455739.67	1308555.09	Аналитический метод	2.50	-
1050	455724.30	1308534.98	Аналитический метод	2.50	-
1051	455713.32	1308526.45	Аналитический метод	2.50	-
1052	455696.09	1308522.04	Аналитический метод	2.50	-
1053	455675.15	1308519.67	Аналитический метод	2.50	-

3. Сведения о характерных точках части (частей) границы объекта					
Обозначение характерных точек части границы	**Координаты, м**		**Метод определения координат характерной точки**	**Средняя квадратическая погрешность положения характерной точки (Mt), м**	**Описание обозначения точки на местности (при наличии)**
	X	**Y**			
1	**2**	**3**	**4**	**5**	**6**
1054	455626.88	1308519.67	Аналитический метод	2.50	-
1055	455622.41	1308517.26	Аналитический метод	2.50	-
1056	455610.48	1308501.09	Аналитический метод	2.50	-
1057	455563.47	1308436.83	Аналитический метод	2.50	-
1058	455536.07	1308403.57	Аналитический метод	2.50	-
1059	455510.66	1308365.26	Аналитический метод	2.50	-
1060	455478.96	1308320.66	Аналитический метод	2.50	-
1061	455448.47	1308263.95	Аналитический метод	2.50	-
1062	455432.03	1308231.87	Аналитический метод	2.50	-
1063	455390.11	1308147.26	Аналитический метод	2.50	-
1064	455356.84	1308088.13	Аналитический метод	2.50	-
1065	455320.80	1308014.89	Аналитический метод	2.50	-
1066	455281.51	1307949.65	Аналитический метод	2.50	-
1067	455264.35	1307932.87	Аналитический метод	0.20	-
1068	455393.12	1307833.57	Аналитический метод	0.20	-
1069	455656.74	1307630.73	Аналитический метод	0.20	-
1070	455656.75	1307630.74	Картометрический метод	12.50	-
1071	455733.30	1307702.07	Аналитический метод	0.20	-
1072	455864.64	1307821.85	Аналитический метод	0.20	-
1073	456040.82	1307979.78	Аналитический метод	0.20	-
1074	456117.70	1308047.23	Аналитический метод	0.20	-
1075	456152.42	1308077.70	Аналитический метод	0.20	-
1076	456207.50	1308128.07	Аналитический метод	0.20	-
1077	456300.86	1308215.12	Аналитический метод	0.20	-
1078	456319.80	1308232.66	Аналитический метод	0.20	-

3. Сведения о характерных точках части (частей) границы объекта					
Обозначение характерных точек части границы	**Координаты, м**		**Метод определения координат характерной точки**	**Средняя квадратическая погрешность положения характерной точки (Mt), м**	**Описание обозначения точки на местности (при наличии)**
	X	**Y**			
1	**2**	**3**	**4**	**5**	**6**
1079	456320.80	1308233.56	Аналитический метод	0.20	-
1080	456429.40	1308330.08	Аналитический метод	0.20	-
1081	456546.38	1308434.57	Аналитический метод	0.20	-
1082	456565.27	1308451.43	Аналитический метод	0.20	-
1083	456771.33	1308633.21	Аналитический метод	0.20	-
1084	456772.28	1308639.85	Картометрический метод	12.50	-
1085	456779.72	1308649.44	Картометрический метод	12.50	-
1086	456789.37	1308657.63	Картометрический метод	12.50	-
1087	456797.44	1308667.12	Картометрический метод	12.50	-
1088	456802.70	1308676.04	Картометрический метод	12.50	-
1089	456802.71	1308684.59	Картометрический метод	12.50	-
1090	456795.50	1308697.42	Картометрический метод	12.50	-
1091	456764.78	1308724.95	Картометрический метод	12.50	-
1092	456720.60	1308766.25	Картометрический метод	12.50	-
1093	456693.64	1308794.43	Картометрический метод	12.50	-
1094	456682.84	1308807.53	Картометрический метод	12.50	-
1095	456678.38	1308816.31	Картометрический метод	12.50	-
1096	456678.38	1308821.65	Картометрический метод	12.50	-
1097	456678.38	1308825.75	Картометрический метод	12.50	-
1098	456679.98	1308829.62	Картометрический метод	12.50	-
1099	456689.22	1308838.71	Картометрический метод	12.50	-
1100	456745.16	1308893.72	Картометрический метод	12.50	-
1101	456744.43	1308897.94	Картометрический метод	12.50	-
1102	456740.92	1308903.05	Картометрический метод	12.50	-
1103	456720.38	1308919.31	Картометрический метод	12.50	-

3. Сведения о характерных точках части (частей) границы объекта					
Обозначение характерных точек части границы	**Координаты, м**		**Метод определения координат характерной точки**	**Средняя квадратическая погрешность положения характерной точки (Mt), м**	**Описание обозначения точки на местности (при наличии)**
	X	**Y**			
1	**2**	**3**	**4**	**5**	**6**
1030	456712.96	1308925.16	Аналитический метод	2.50	-
Часть 9					
1104	456520.80	1310652.57	Аналитический метод	0.10	-
1105	456497.33	1310649.78	Аналитический метод	0.10	-
1106	456458.97	1310645.23	Аналитический метод	2.50	-
1107	456458.58	1310685.67	Аналитический метод	2.50	-
1108	456448.83	1310690.87	Аналитический метод	2.50	-
1109	456212.78	1310800.39	Аналитический метод	2.50	-
1110	456100.98	1310850.21	Аналитический метод	2.50	-
1111	456057.34	1310874.99	Аналитический метод	2.50	-
1112	455964.15	1310922.17	Аналитический метод	2.50	-
1113	455919.28	1310938.84	Аналитический метод	2.50	-
1114	455973.84	1310641.64	Аналитический метод	2.50	-
1115	455982.42	1310588.57	Аналитический метод	0.10	-
1116	456023.09	1310336.77	Аналитический метод	0.10	-
1117	456027.08	1310312.07	Аналитический метод	0.10	-
1118	456031.06	1310287.42	Аналитический метод	0.10	-
1119	456031.74	1310283.21	Аналитический метод	0.10	-
1120	456035.24	1310262.77	Аналитический метод	0.10	-
1121	456039.48	1310238.12	Аналитический метод	0.10	-
1122	456043.71	1310213.47	Аналитический метод	0.10	-
1123	456047.94	1310188.82	Аналитический метод	0.10	-
1124	456048.32	1310186.59	Аналитический метод	0.10	-
1125	456050.02	1310179.17	Аналитический метод	0.10	-
1126	456052.52	1310164.27	Аналитический метод	0.10	-
1127	456056.66	1310139.60	Аналитический метод	0.10	-

3. Сведения о характерных точках части (частей) границы объекта					
Обозначение характерных точек части границы	**Координаты, м**		**Метод определения координат характерной точки**	**Средняя квадратическая погрешность положения характерной точки (Mt), м**	**Описание обозначения точки на местности (при наличии)**
	X	**Y**			
1	**2**	**3**	**4**	**5**	**6**
1128	456060.78	1310114.97	Аналитический метод	0.10	-
1129	456064.93	1310090.30	Аналитический метод	0.10	-
1130	456069.07	1310065.63	Аналитический метод	0.10	-
1131	456072.29	1310046.45	Аналитический метод	0.10	-
1132	456073.94	1310036.61	Аналитический метод	0.10	-
1133	456094.30	1309911.05	Картометрический метод	12.50	-
1134	456127.74	1309712.92	Картометрический метод	12.50	-
1135	456147.68	1309587.62	Картометрический метод	12.50	-
1136	456177.41	1309412.07	Картометрический метод	12.50	-
1137	456186.28	1309360.26	Картометрический метод	12.50	-
1138	456198.88	1309284.12	Картометрический метод	12.50	-
1139	456207.54	1309232.98	Картометрический метод	12.50	-
1140	456207.62	1309217.42	Картометрический метод	12.50	-
1141	456207.62	1309186.93	Картометрический метод	12.50	-
1142	456207.02	1309145.00	Картометрический метод	12.50	-
1143	456207.03	1309121.34	Картометрический метод	12.50	-
1144	456207.62	1309090.77	Картометрический метод	12.50	-
1145	456209.52	1309091.28	Картометрический метод	12.50	-
1146	456329.40	1309120.37	Картометрический метод	12.50	-
1147	456446.44	1309149.76	Картометрический метод	12.50	-
1148	456581.76	1309175.36	Картометрический метод	12.50	-
1149	456602.54	1309183.43	Картометрический метод	12.50	-
1150	456611.72	1309188.93	Картометрический метод	12.50	-
1151	456611.74	1309189.53	Картометрический метод	12.50	-
1152	456611.88	1309193.71	Картометрический метод	12.50	-

3. Сведения о характерных точках части (частей) границы объекта					
Обозначение характерных точек части границы	**Координаты, м**		**Метод определения координат характерной точки**	**Средняя квадратическая погрешность положения характерной точки (Mt), м**	**Описание обозначения точки на местности (при наличии)**
	X	**Y**			
1	**2**	**3**	**4**	**5**	**6**
1153	456613.68	1309243.87	Картометрический метод	12.50	-
1154	456610.20	1309292.60	Картометрический метод	12.50	-
1155	456609.05	1309310.00	Картометрический метод	12.50	-
1156	456612.52	1309323.92	Картометрический метод	12.50	-
1157	456668.24	1309380.78	Картометрический метод	12.50	-
1158	456685.14	1309396.92	Картометрический метод	12.50	-
1159	456657.92	1309664.47	Аналитический метод	7.50	-
1160	456635.82	1309881.51	Аналитический метод	7.50	-
1161	456610.20	1310133.23	Аналитический метод	7.50	-
1162	456605.56	1310141.35	Картометрический метод	12.50	-
1163	456599.74	1310161.08	Аналитический метод	0.10	-
1164	456591.94	1310254.38	Аналитический метод	0.10	-
1165	456583.50	1310321.21	Аналитический метод	0.10	-
1166	456570.72	1310395.47	Аналитический метод	0.10	-
1167	456555.62	1310464.60	Аналитический метод	0.10	-
1168	456544.02	1310507.53	Аналитический метод	0.10	-
1169	456537.07	1310560.91	Аналитический метод	0.10	-
1170	456524.28	1310596.89	Аналитический метод	0.10	-
1171	456523.12	1310615.44	Аналитический метод	0.10	-
1172	456527.76	1310629.38	Аналитический метод	0.10	-
1104	456520.80	1310652.57	Аналитический метод	0.10	-

Раздел 3

Сведения о местоположении измененных (уточненных) границ объекта

1. Система координат -

2. Сведения о характерных точках границ объекта

Обозначение характерных точек границ	Существующие координаты, м		Измененные (уточненные) координаты, м		Метод определения координат характерной точки	Средняя квадратическая погрешность положения характерной точки (Mt), м	Описание обозначения точки на местности (при наличии)
	X	Y	X	Y			
1	2	3	4	5	6	7	8
-	-	-	-	-	-	-	

3. Сведения о характерных точках части (частей) границы объекта

Обозначение характерных точек части границы	Существующие координаты, м		Измененные (уточненные) координаты, м		Метод определения координат характерной точки	Средняя квадратическая погрешность положения характерной точки (Mt), м	Описание обозначения точки на местности (при наличии)
	X	Y	X	Y			
1	2	3	4	5	6	7	8
-	-	-	-	-	-	-	

Текстовое описание местоположения границ населенных пунктов, территориальных зон		
Прохождение границы		Описание прохождения границы
от точки	до точки	
1	2	3
-	-	-

Раздел 4

Зона огородничества и садоводства

(наименование объекта)

План границ объекта

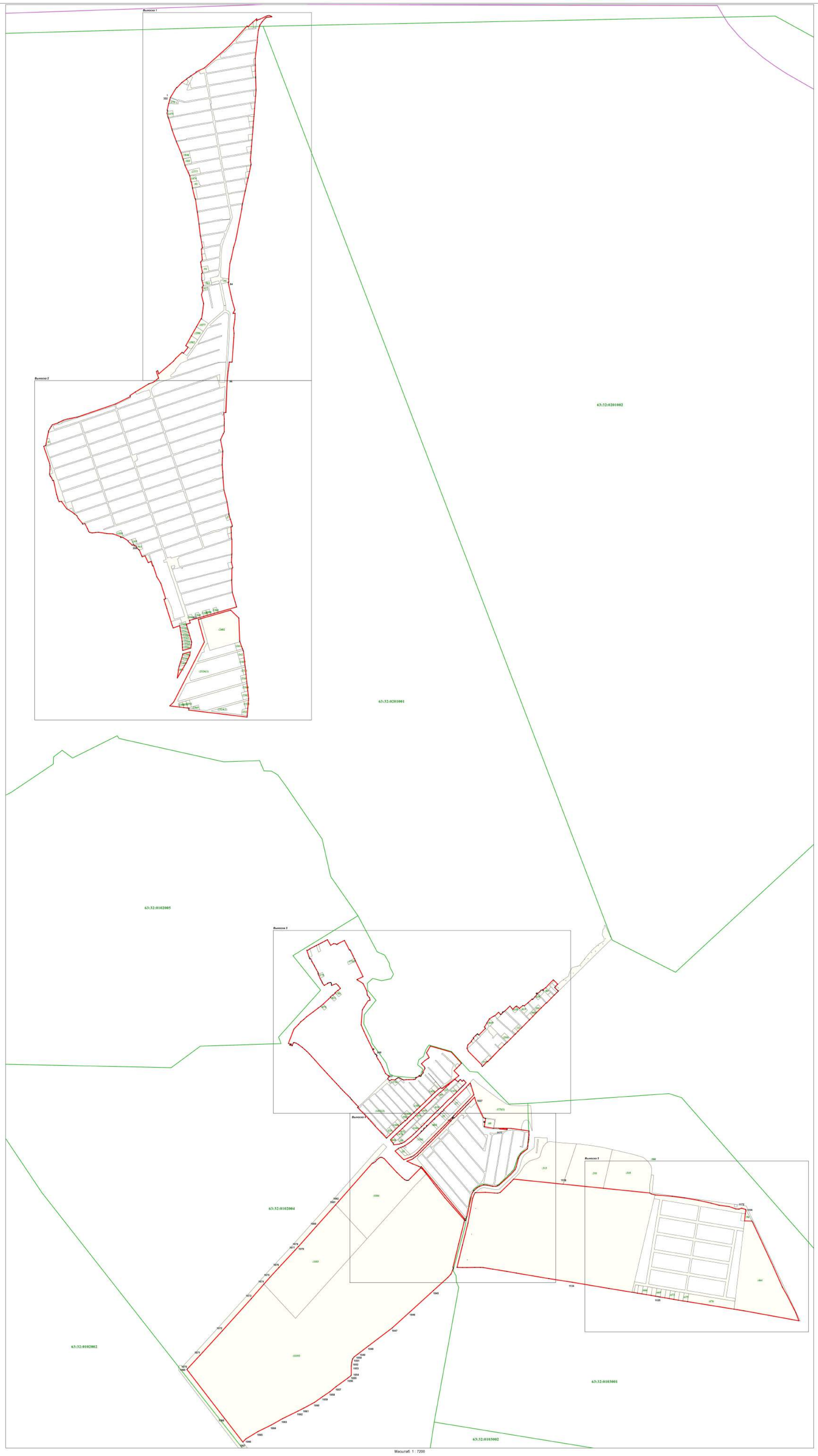

Масштаб 1 : 7200

Используемые условные знаки и обозначения:

- характерная точка границы
- граница территориальной зоны
- граница муниципального образования
- граница кадастрового квартала
- :1596 — земельный участок, кадастровый номер
- 63:32:0102002 — подпись кадастрового квартала

Подпись кадастрового инженера

Дата 10.06.2022

Место для оттиска печати (при наличии) лица, составившего описание местоположения границ объекта

Раздел 4

Зона огородничества и садоводства

(наименование объекта)

План границ объекта

Масштаб 1 : 1900

Используемые условные знаки и обозначения:

- характерная точка границы
- граница территориальной зоны
- граница кадастрового квартала
- земельный участок, кадастровый номер
- подпись кадастрового квартала

Подпись кадастрового инженера / Д.В.Кострова

Дата 10.06.2022

Место для оттиска печати (при наличии) лица, составившего заключение о местоположении границ объекта

Раздел 4

Зона огородничества и садоводства

(наименование объекта)

План границ объекта

Масштаб 1 : 1900

Используемые условные знаки и обозначения:

- 96 - характерная точка границы
- граница территориальной зоны
- :1570 - земельный участок, кадастровый номер
- 63:32:0201001 - подпись кадастрового квартала

Подпись кадастрового инженера_____ В.Л.Кашкарев

Дата 10.06.2022

Место для оттиска печати (при наличии) лица, составившего описание местоположения границ объекта

Раздел 4

Зона огородничества и садоводства

(наименование объекта)

План границ объекта

Выноска 3

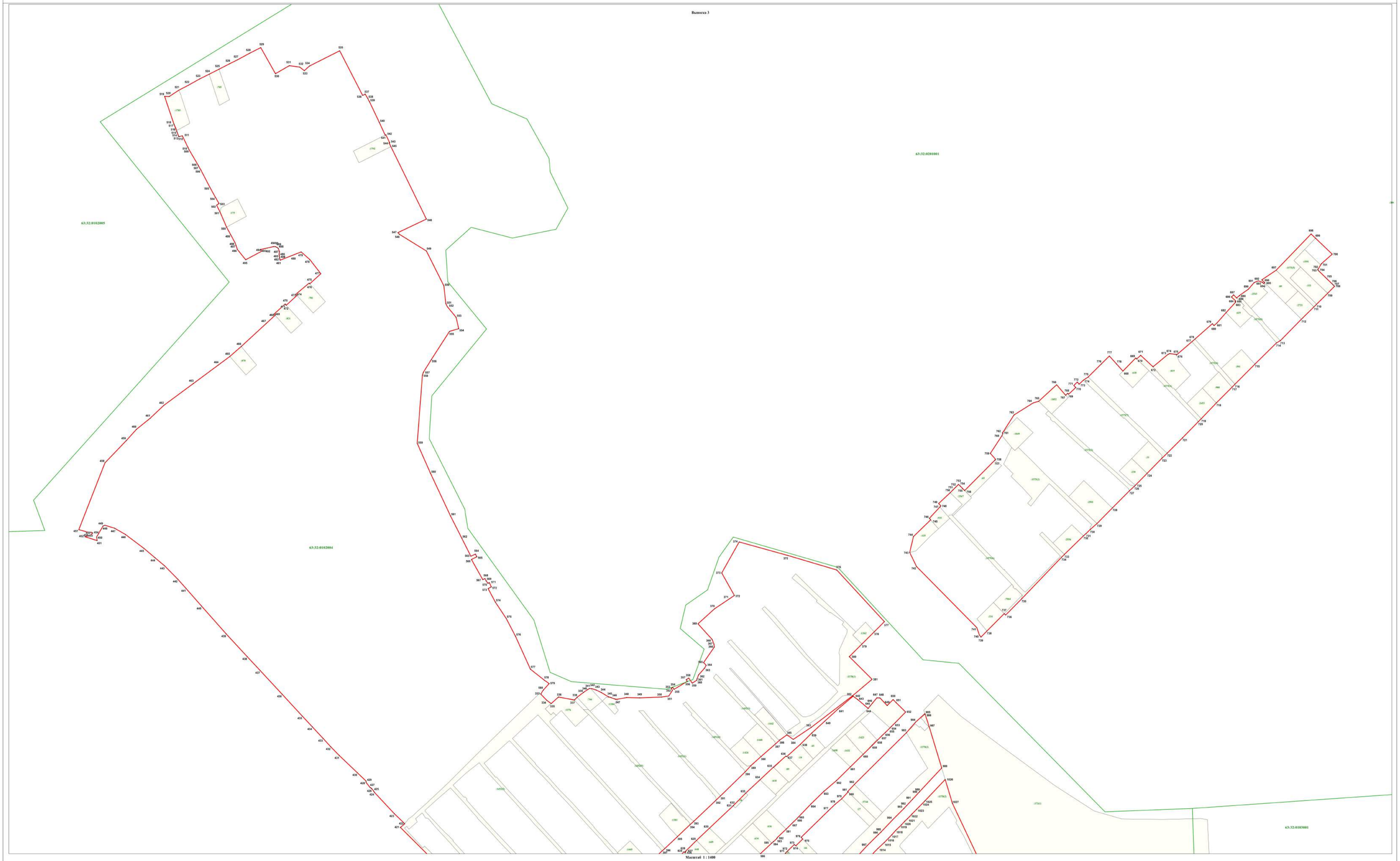

Масштаб 1 : 1400

Используемые условные знаки и обозначения:

333 - характерная точка границы

- граница территориальной зоны

- граница кадастрового квартала

:0402(2) - земельный участок, кадастровый номер

63:32:0102004 - подпись кадастрового квартала

Подпись кадастрового инженера Д.Д. Ивановны

Дата 10.06.2022

Место для оттиска печати (при наличии) кадастрового инженера, использующего границы объекта

Раздел 4

Зона огородничества и садоводства

(территориальные объекты)

План границ объекта

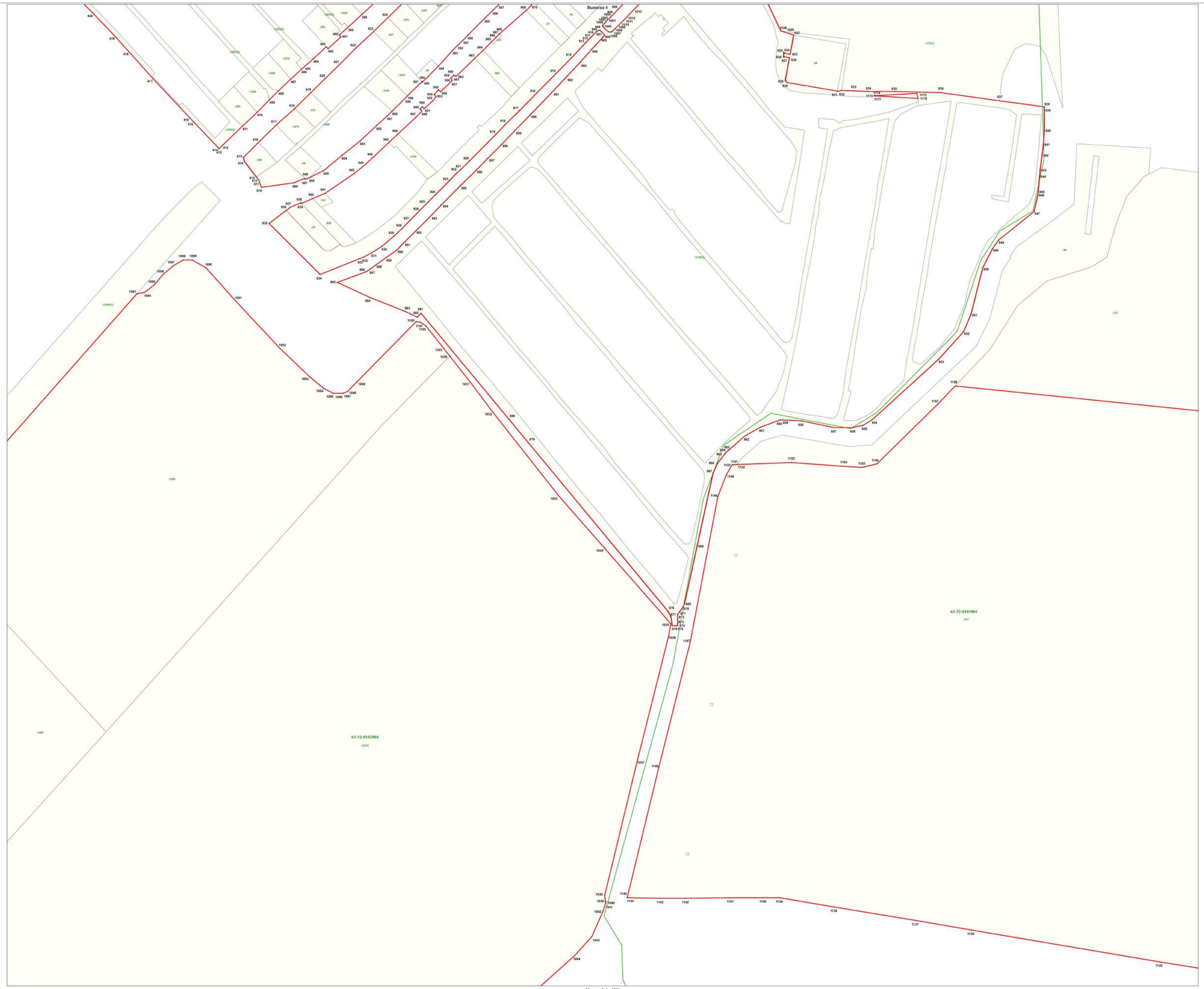

Масштаб 1 : 1300

Используемые условные знаки и обозначения:

- 388 - характерная точка границы
- зона с особыми условиями использования территории
- граница кадастрового квартала
- ::0:0:1(2) - земельный участок, кадастровый номер
- 63:32:0000000 - подпись кадастрового квартала

Подпись кадастрового инженера _____ Л.Г. Кадыкова

Дата 10.06.2022.

Место для оттиска печати (при наличии) лица, выполнившего подготовку описания границ объекта

Описание местоположения границ

Зона коллективного садоводства и огородничества

(наименование объекта, местоположение границ которого описано (далее - объект))

Раздел 1

Сведения об объекте

№ п/п	Характеристики объекта	Описание характеристик
1	2	3
1.	Местоположение объекта	Самарская область, район Ставропольский, сельское поселение Хрящевка
2.	Площадь объекта +/- величина погрешности определения площади (Р +/- Дельта Р)	82661 кв.м. +/- 2516 кв.м.
3.	Иные характеристики объекта	-

Раздел 2

Сведения о местоположении границ объекта

1. Система координат МСК-63, зона 1

2. Сведения о характерных точках границ объекта

Обозначение характерных точек границ	Координаты, м		Метод определения координат характерной точки	Средняя квадратическая погрешность положения характерной точки (Mt), м	Описание обозначения точки на местности (при наличии)
	X	Y			
1	2	3	4	5	6
-	-	-	-	-	

3. Сведения о характерных точках части (частей) границы объекта

Обозначение характерных точек части границы	Координаты, м		Метод определения координат характерной точки	Средняя квадратическая погрешность положения характерной точки (Mt), м	Описание обозначения точки на местности (при наличии)
	X	Y			
1	2	3	4	5	6
Часть 1					
1	458058.35	1305521.42	Картометрический метод	12.50	-
2	458179.59	1305782.24	Картометрический метод	12.50	-
3	458270.12	1305971.61	Картометрический метод	12.50	-
4	458306.18	1306043.42	Картометрический метод	12.50	-
5	458331.61	1306099.49	Аналитический метод	0.30	-
6	458327.47	1306100.14	Аналитический метод	0.30	-
7	458317.18	1306100.33	Аналитический метод	0.30	-
8	458312.15	1306102.96	Аналитический метод	0.30	-
9	458290.54	1306119.03	Аналитический метод	0.30	-
10	458282.10	1306123.10	Аналитический метод	0.30	-
11	458274.16	1306122.02	Аналитический метод	0.30	-
12	458263.94	1306129.36	Аналитический метод	0.30	-
13	458232.54	1306148.28	Аналитический метод	0.30	-
14	458224.82	1306158.40	Аналитический метод	0.30	-
15	458131.85	1306202.60	Аналитический метод	0.30	-
16	458111.52	1305993.11	Картометрический метод	12.50	-

3. Сведения о характерных точках части (частей) границы объекта					
Обозначение характерных точек части границы	**Координаты, м**		**Метод определения координат характерной точки**	**Средняя квадратическая погрешность положения характерной точки (Mt), м**	**Описание обозначения точки на местности (при наличии)**
	X	**Y**			
1	**2**	**3**	**4**	**5**	**6**
17	458113.82	1305985.59	Картометрический метод	12.50	-
18	458154.42	1305960.65	Картометрический метод	12.50	-
19	458083.80	1305799.83	Картометрический метод	12.50	-
20	457993.43	1305514.02	Картометрический метод	12.50	-
21	457972.24	1305512.07	Картометрический метод	12.50	-
22	457965.25	1305514.21	Картометрический метод	12.50	-
23	457930.08	1305523.92	Картометрический метод	12.50	-
24	457920.20	1305526.70	Картометрический метод	12.50	-
25	457918.09	1305520.97	Картометрический метод	12.50	-
26	457910.17	1305496.88	Картометрический метод	12.50	-
27	457932.81	1305489.78	Картометрический метод	12.50	-
28	457950.69	1305483.99	Картометрический метод	12.50	-
29	457967.33	1305478.60	Картометрический метод	12.50	-
30	457976.92	1305475.51	Картометрический метод	12.50	-
31	457997.56	1305447.88	Картометрический метод	12.50	-
32	458004.48	1305445.01	Картометрический метод	12.50	-
33	458021.59	1305437.91	Картометрический метод	12.50	-
34	458032.85	1305433.24	Картометрический метод	12.50	-
35	458032.82	1305454.97	Картометрический метод	12.50	-
36	458032.80	1305469.17	Аналитический метод	0.10	-
1	458058.35	1305521.42	Картометрический метод	12.50	-

Раздел 3

Сведения о местоположении измененных (уточненных) границ объекта

1. Система координат -

2. Сведения о характерных точках границ объекта

Обозначение характерных точек границ	Существующие координаты, м		Измененные (уточненные) координаты, м		Метод определения координат характерной точки	Средняя квадратическая погрешность положения характерной точки (Mt), м	Описание обозначения точки на местности (при наличии)
	X	Y	X	Y			
1	2	3	4	5	6	7	8
-	-	-	-	-	-	-	

3. Сведения о характерных точках части (частей) границы объекта

Обозначение характерных точек части границы	Существующие координаты, м		Измененные (уточненные) координаты, м		Метод определения координат характерной точки	Средняя квадратическая погрешность положения характерной точки (Mt), м	Описание обозначения точки на местности (при наличии)
	X	Y	X	Y			
1	2	3	4	5	6	7	8
-	-	-	-	-	-	-	

Текстовое описание местоположения границ населенных пунктов, территориальных зон		
Прохождение границы		Описание прохождения границы
от точки	до точки	
1	2	3
-	-	-

Раздел 4

Зона огородничества и садоводства

(наименование объекта)

План границ объекта

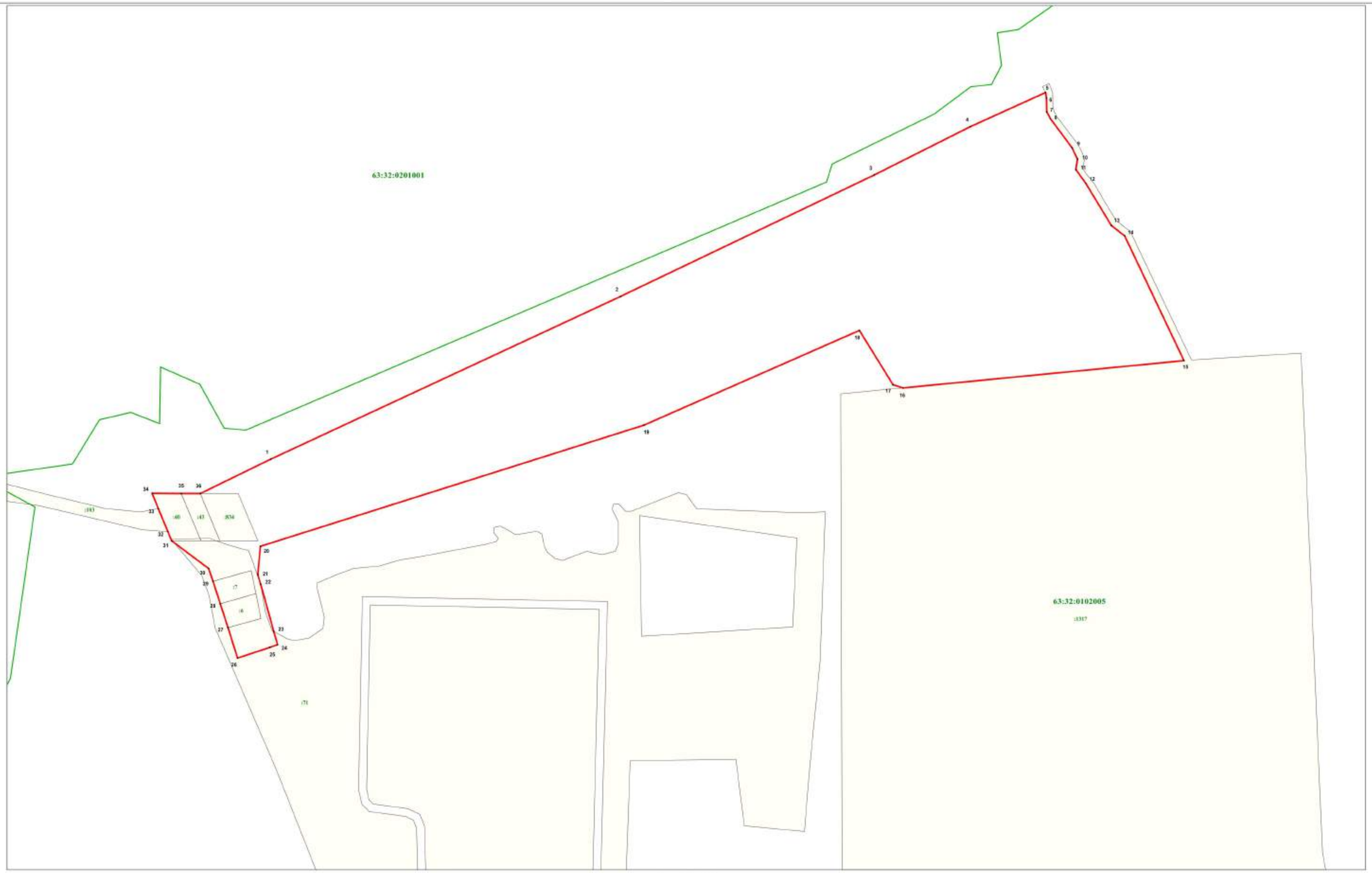

Масштаб 1 : 2000

Используемые условные знаки и обозначения:

- характерная точка границы
- граница территориальной зоны
- граница кадастрового квартала
- земельный участок, кадастровый номер
- подпись кадастрового квартала

Подпись кадастрового инженера И.Л. Калинина

Дата 09.06.2022

Место для оттиска печати (при наличии) лица, составившего описание местоположения границ объекта

Описание местоположения границ

Зона коллективного садоводства и огородничества

(наименование объекта, местоположение границ которого описано (далее - объект))

Раздел 1

Сведения об объекте

№ п/п	Характеристики объекта	Описание характеристик
1	2	3
1.	Местоположение объекта	Самарская область, район Ставропольский, сельское поселение Хрящевка
2.	Площадь объекта +/- величина погрешности определения площади (Р +/- Дельта Р)	93132 кв.м. +/- 13351 кв.м.
3.	Иные характеристики объекта	-

Раздел 2

Сведения о местоположении границ объекта

1. Система координат МСК-63, зона 1

2. Сведения о характерных точках границ объекта

Обозначение характерных точек границ	Координаты, м		Метод определения координат характерной точки	Средняя квадратическая погрешность положения характерной точки (Mt), м	Описание обозначения точки на местности (при наличии)
	X	Y			
1	2	3	4	5	6
-	-	-	-	-	

3. Сведения о характерных точках части (частей) границы объекта

Обозначение характерных точек части границы	Координаты, м		Метод определения координат характерной точки	Средняя квадратическая погрешность положения характерной точки (Mt), м	Описание обозначения точки на местности (при наличии)
	X	Y			
1	2	3	4	5	6
Часть 1					
1	458619.44	1306448.17	Картометрический метод	12.50	-
2	458633.50	1306471.99	Картометрический метод	12.50	-
3	458644.21	1306490.08	Картометрический метод	12.50	-
4	458646.07	1306493.68	Картометрический метод	12.50	-
5	458658.37	1306514.57	Картометрический метод	12.50	-
6	458637.60	1306528.60	Картометрический метод	12.50	-
7	458631.14	1306532.80	Картометрический метод	12.50	-
8	458573.64	1306564.98	Картометрический метод	12.50	-
9	458550.98	1306577.41	Картометрический метод	12.50	-
10	458533.35	1306587.38	Картометрический метод	12.50	-
11	458512.87	1306599.22	Картометрический метод	12.50	-
12	458495.29	1306609.38	Картометрический метод	12.50	-
13	458494.59	1306609.38	Аналитический метод	0.20	-
14	458477.84	1306619.19	Картометрический метод	12.50	-
15	458459.87	1306629.03	Аналитический метод	0.20	-
16	458442.63	1306638.46	Аналитический метод	0.60	-

3. Сведения о характерных точках части (частей) границы объекта					
Обозначение характерных точек части границы	**Координаты, м**		**Метод определения координат характерной точки**	**Средняя квадратическая погрешность положения характерной точки (Mt), м**	**Описание обозначения точки на местности (при наличии)**
	X	**Y**			
1	**2**	**3**	**4**	**5**	**6**
17	458421.13	1306650.71	Картометрический метод	12.50	-
18	458381.00	1306674.49	Картометрический метод	12.50	-
19	458359.89	1306686.17	Картометрический метод	12.50	-
20	458362.09	1306690.33	Картометрический метод	12.50	-
21	458357.07	1306693.11	Картометрический метод	12.50	-
22	458354.82	1306688.92	Картометрический метод	12.50	-
23	458292.61	1306722.55	Картометрический метод	12.50	-
24	458285.01	1306725.09	Картометрический метод	12.50	-
25	458277.28	1306724.64	Картометрический метод	12.50	-
26	458265.87	1306720.21	Картометрический метод	12.50	-
27	458261.33	1306718.45	Картометрический метод	12.50	-
28	458249.99	1306707.44	Картометрический метод	12.50	-
29	458246.29	1306710.34	Картометрический метод	12.50	-
30	458223.44	1306728.25	Картометрический метод	12.50	-
31	458218.86	1306731.84	Картометрический метод	12.50	-
32	458197.07	1306740.03	Картометрический метод	12.50	-
33	458195.31	1306736.62	Картометрический метод	12.50	-
34	458181.95	1306741.73	Картометрический метод	12.50	-
35	458166.09	1306734.81	Картометрический метод	12.50	-
36	458166.10	1306732.57	Аналитический метод	0.10	-
37	458166.12	1306728.19	Аналитический метод	0.10	-
38	458166.62	1306716.23	Аналитический метод	0.10	-
39	458168.47	1306670.70	Картометрический метод	12.50	-
40	458167.19	1306656.22	Картометрический метод	12.50	-
41	458166.48	1306655.27	Картометрический метод	12.50	-

3. Сведения о характерных точках части (частей) границы объекта					
Обозначение характерных точек части границы	**Координаты, м**		**Метод определения координат характерной точки**	**Средняя квадратическая погрешность положения характерной точки (Mt), м**	**Описание обозначения точки на местности (при наличии)**
	X	**Y**			
1	**2**	**3**	**4**	**5**	**6**
42	458165.37	1306649.88	Картометрический метод	12.50	-
43	458165.23	1306649.23	Картометрический метод	12.50	-
44	458164.95	1306642.95	Картометрический метод	12.50	-
45	458166.01	1306642.73	Картометрический метод	12.50	-
46	458165.15	1306639.51	Картометрический метод	12.50	-
47	458163.59	1306633.70	Картометрический метод	12.50	-
48	458162.80	1306630.10	Картометрический метод	12.50	-
49	458160.73	1306620.40	Аналитический метод	0.20	-
50	458158.19	1306605.50	Аналитический метод	0.20	-
51	458157.58	1306601.94	Картометрический метод	12.50	-
52	458184.58	1306592.28	Картометрический метод	12.50	-
53	458209.00	1306569.90	Картометрический метод	12.50	-
54	458201.70	1306557.64	Картометрический метод	12.50	-
55	458186.24	1306527.02	Картометрический метод	12.50	-
56	458224.74	1306506.55	Картометрический метод	12.50	-
57	458218.69	1306497.62	Картометрический метод	12.50	-
58	458236.78	1306488.04	Картометрический метод	12.50	-
59	458237.82	1306489.29	Картометрический метод	12.50	-
60	458256.28	1306479.43	Картометрический метод	12.50	-
61	458256.21	1306478.70	Картометрический метод	12.50	-
62	458277.99	1306466.21	Картометрический метод	12.50	-
63	458281.08	1306470.97	Картометрический метод	12.50	-
64	458300.12	1306459.96	Картометрический метод	12.50	-
65	458318.96	1306450.83	Картометрический метод	12.50	-
66	458337.61	1306449.74	Аналитический метод	7.50	-

3. Сведения о характерных точках части (частей) границы объекта					
Обозначение характерных точек части границы	**Координаты, м**		**Метод определения координат характерной точки**	**Средняя квадратическая погрешность положения характерной точки (Mt), м**	**Описание обозначения точки на местности (при наличии)**
	X	**Y**			
1	**2**	**3**	**4**	**5**	**6**
67	458338.06	1306449.49	Аналитический метод	7.50	-
68	458386.22	1306445.79	Аналитический метод	7.50	-
69	458386.18	1306445.93	Аналитический метод	7.50	-
70	458390.07	1306444.91	Аналитический метод	7.50	-
71	458390.59	1306443.44	Картометрический метод	12.50	-
72	458450.35	1306437.60	Картометрический метод	12.50	-
73	458453.67	1306436.38	Аналитический метод	0.10	-
74	458477.68	1306432.84	Аналитический метод	0.10	-
75	458515.92	1306428.47	Картометрический метод	12.50	-
76	458516.48	1306430.66	Картометрический метод	12.50	-
77	458530.24	1306429.08	Картометрический метод	12.50	-
78	458536.80	1306426.46	Картометрический метод	12.50	-
79	458538.26	1306426.56	Картометрический метод	12.50	-
80	458580.04	1306422.72	Картометрический метод	12.50	-
81	458580.57	1306423.87	Картометрический метод	12.50	-
82	458580.93	1306424.63	Картометрический метод	12.50	-
83	458598.98	1306422.34	Картометрический метод	12.50	-
84	458602.77	1306424.48	Картометрический метод	12.50	-
85	458608.25	1306430.30	Картометрический метод	12.50	-
86	458617.23	1306444.72	Картометрический метод	12.50	-
1	458619.44	1306448.17	Картометрический метод	12.50	-
Часть 2					
87	458171.83	1306538.48	Картометрический метод	12.50	-
88	458157.48	1306549.11	Картометрический метод	12.50	-
89	458123.82	1306523.94	Картометрический метод	12.50	-
90	458152.67	1306511.84	Картометрический метод	12.50	-

3. Сведения о характерных точках части (частей) границы объекта

Обозначение характерных точек части границы	Координаты, м		Метод определения координат характерной точки	Средняя квадратическая погрешность положения характерной точки (Mt), м	Описание обозначения точки на местности (при наличии)
	X	Y			
1	2	3	4	5	6
91	458157.37	1306513.59	Картометрический метод	12.50	-
92	458161.62	1306518.87	Картометрический метод	12.50	-
93	458161.36	1306521.53	Картометрический метод	12.50	-
87	458171.83	1306538.48	Картометрический метод	12.50	-

Раздел 3

Сведения о местоположении измененных (уточненных) границ объекта

1. Система координат -

2. Сведения о характерных точках границ объекта

Обозначение характерных точек границ	Существующие координаты, м		Измененные (уточненные) координаты, м		Метод определения координат характерной точки	Средняя квадратическая погрешность положения характерной точки (Mt), м	Описание обозначения точки на местности (при наличии)
	X	Y	X	Y			
1	2	3	4	5	6	7	8
-	-	-	-	-	-	-	

3. Сведения о характерных точках части (частей) границы объекта

Обозначение характерных точек части границы	Существующие координаты, м		Измененные (уточненные) координаты, м		Метод определения координат характерной точки	Средняя квадратическая погрешность положения характерной точки (Mt), м	Описание обозначения точки на местности (при наличии)
	X	Y	X	Y			
1	2	3	4	5	6	7	8
-	-	-	-	-	-	-	

Текстовое описание местоположения границ населенных пунктов, территориальных зон		
Прохождение границы		Описание прохождения границы
от точки	до точки	
1	2	3
-	-	-

Раздел 4

Зона огородничества и садоводства

(наименование объекта)

План границ объекта

Масштаб 1 : 1500

Используемые условные знаки и обозначения:

- характерная точка границы
- граница территориальной зоны
- граница кадастрового квартала
- земельный участок, кадастровый номер
- подпись кадастрового квартала

Подпись кадастрового инженера В.Л.Кадырова

Дата 09.06.2022

Место для оттиска печати (при наличии) лица, составившего описание местоположения границ объекта

Описание местоположения границ

Зона коллективного садоводства и огородничества

(наименование объекта, местоположение границ которого описано (далее - объект))

Раздел 1

Сведения об объекте

№ п/п	Характеристики объекта	Описание характеристик
1	2	3
1.	Местоположение объекта	Самарская область, район Ставропольский, сельское поселение Хрящевка
2.	Площадь объекта +/- величина погрешности определения площади (Р +/- Дельта Р)	458 кв.м. +/- 187 кв.м.
3.	Иные характеристики объекта	-

Раздел 2

Сведения о местоположении границ объекта

1. Система координат МСК-63, зона 1

2. Сведения о характерных точках границ объекта

Обозначение характерных точек границ	Координаты, м		Метод определения координат характерной точки	Средняя квадратическая погрешность положения характерной точки (Mt), м	Описание обозначения точки на местности (при наличии)
	X	Y			
1	2	3	4	5	6
-	-	-	-	-	

3. Сведения о характерных точках части (частей) границы объекта

Обозначение характерных точек части границы	Координаты, м		Метод определения координат характерной точки	Средняя квадратическая погрешность положения характерной точки (Mt), м	Описание обозначения точки на местности (при наличии)
	X	Y			
1	2	3	4	5	6
Часть 1					
1	440240.54	1321379.59	Аналитический метод	0.10	-
2	440240.03	1321382.87	Картометрический метод	12.50	-
3	440200.68	1321375.41	Картометрический метод	12.50	-
4	440203.91	1321356.11	Аналитический метод	0.20	-
1	440240.54	1321379.59	Аналитический метод	0.10	-

Раздел 3

Сведения о местоположении измененных (уточненных) границ объекта

1. Система координат -

2. Сведения о характерных точках границ объекта

Обозначение характерных точек границ	Существующие координаты, м		Измененные (уточненные) координаты, м		Метод определения координат характерной точки	Средняя квадратическая погрешность положения характерной точки (Mt), м	Описание обозначения точки на местности (при наличии)
	X	Y	X	Y			
1	2	3	4	5	6	7	8
-	-	-	-	-	-	-	

3. Сведения о характерных точках части (частей) границы объекта

Обозначение характерных точек части границы	Существующие координаты, м		Измененные (уточненные) координаты, м		Метод определения координат характерной точки	Средняя квадратическая погрешность положения характерной точки (Mt), м	Описание обозначения точки на местности (при наличии)
	X	Y	X	Y			
1	2	3	4	5	6	7	8
-	-	-	-	-	-	-	

Текстовое описание местоположения границ населенных пунктов, территориальных зон		
Прохождение границы		Описание прохождения границы
от точки	до точки	
1	2	3
-	-	-

Раздел 4

Зона огородничества и садоводства

(наименование объекта)

План границ объекта

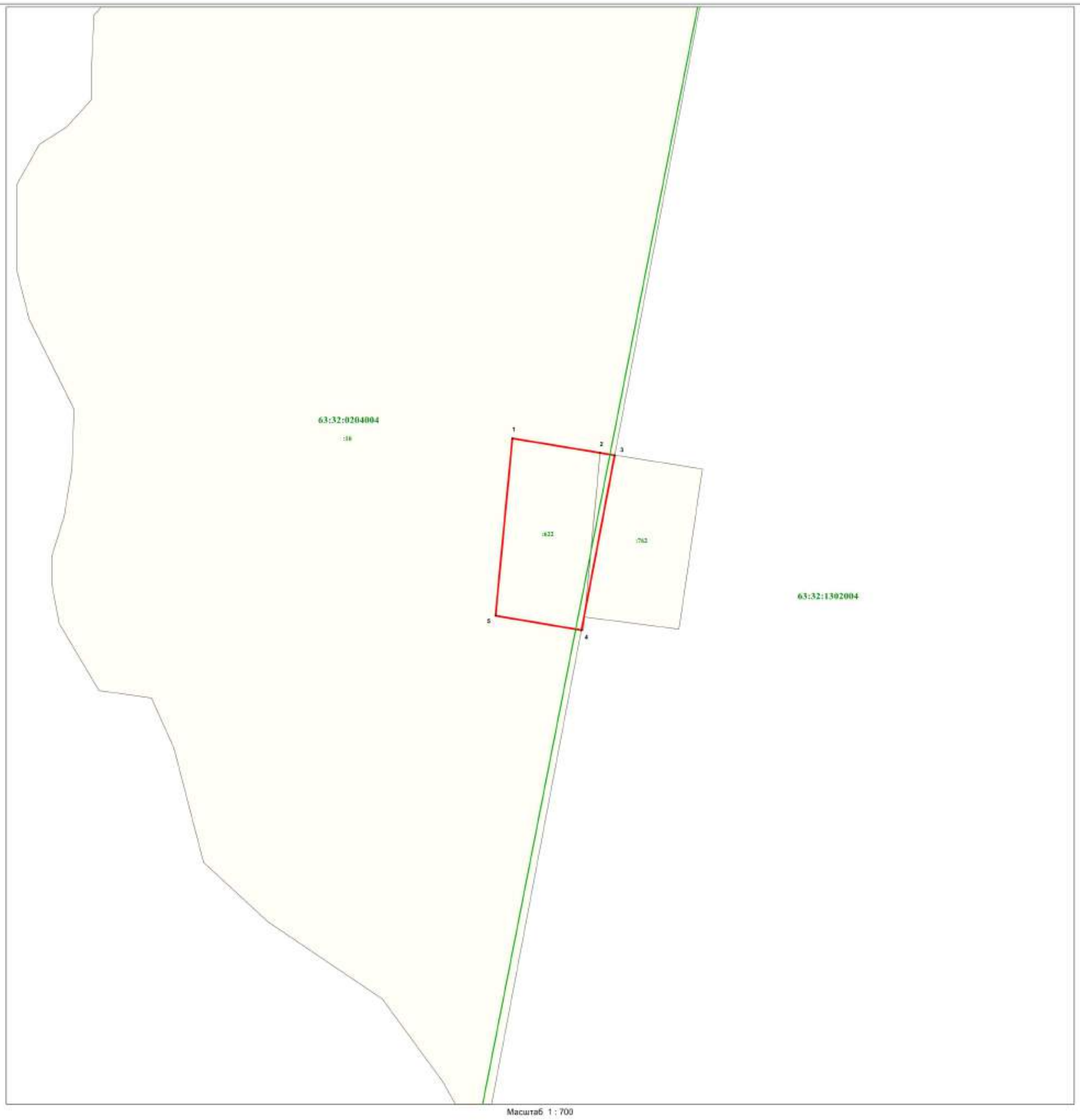

Масштаб 1 : 700

Используемые условные знаки и обозначения:

- характерная точка границы
- граница территориальной зоны
- граница кадастрового квартала
- :16 - земельный участок, кадастровый номер
- 63:32:0204004 - подпись кадастрового квартала

Подпись кадастрового инженера _____ /В.Л.Калярова/

Дата 09.06.2022

Место для оттиска печати (при наличии) лица, составившего описание местоположения границ объекта